

ФЕДЕРАЛЬНАЯ СЛУЖБА ГОСУДАРСТВЕННОЙ СТАТИСТИКИ
ТЕРРИТОРИАЛЬНЫЙ ОРГАН ФЕДЕРАЛЬНОЙ СЛУЖБЫ
ГОСУДАРСТВЕННОЙ СТАТИСТИКИ ПО РЕСПУБЛИКЕ ТАТАРСТАН

ИТОГИ ВСЕРОССИЙСКОЙ
СЕЛЬСКОХОЗЯЙСТВЕННОЙ ПЕРЕПИСИ
2016 ГОДА

(в 6 томах)

ПОСЕВНЫЕ ПЛОЩАДИ
СЕЛЬСКОХОЗЯЙСТВЕННЫХ КУЛЬТУР И ПЛОЩАДИ
МНОГОЛЕТНИХ НАСАЖДЕНИЙ И ЯГОДНЫХ КУЛЬТУР



ТОМ 4

КАЗАНЬ 2018

Редакционная коллегия:

Н.В. Гатауллина - Председатель редакционной коллегии

Члены редакционной коллегии:

С.М. Гайнутдинова

А.А. Мустафина

Г.У. Халилова

В.М. Войтенко

Л.Р. Даутова

Ответственные за выпуск:

А.А. Мустафина

Компьютерная верстка:

В.М. Войтенко

Итоги Всероссийской сельскохозяйственной переписи 2016 года: статистический сборник. Татарстанстат, г. Казань, 2018.

Т.4: Посевные площади сельскохозяйственных культур и площади многолетних насаждений и ягодных культур. - 581 с.: диагр.

В томе 4 представлены итоги Всероссийской сельскохозяйственной переписи 2016 года о посевных площадях сельскохозяйственных культур и площадях многолетних насаждений и ягодных культур в разрезе муниципальных районов Республики Татарстан.

В сборнике приведены данные о размерах площадей сельскохозяйственных культур и многолетних насаждений по видам и категориям хозяйств, использовании площади теплиц и парников.

Представлены сведения о структуре посевных площадей сельскохозяйственных культур по видам и категориям хозяйств, приведены группировки объектов переписи по размеру посевных площадей основных сельскохозяйственных культур.

Данные представлены в абсолютных и относительных показателях.

УДК 311 (470.41)

Территориальный орган Федеральной службы
государственной статистики
по Республике Татарстан
2018

E-mail: post@tatstat.ru

<http://tatstat.oks.ru>

СОДЕРЖАНИЕ

Предисловие	10
Посевные площади в хозяйствах всех категорий	
1. Общая посевная площадь сельскохозяйственных культур под урожай 2016 года в хозяйствах всех категорий	12
2. Посевная площадь зерновых и зернобобовых культур под урожай 2016 года в хозяйствах всех категорий	14
3. Посевная площадь пшеницы под урожай 2016 года в хозяйствах всех категорий	16
4. Посевная площадь пшеницы твердой под урожай 2016 года в хозяйствах всех категорий	18
5. Посевная площадь кукурузы на зерно под урожай 2016 года в хозяйствах всех категорий	19
6. Посевная площадь ржи под урожай 2016 года в хозяйствах всех категорий	20
7. Посевная площадь ячменя под урожай 2016 года в хозяйствах всех категорий	22
8. Посевная площадь овса под урожай 2016 года в хозяйствах всех категорий	24
9. Посевная площадь гречихи под урожай 2016 года в хозяйствах всех категорий	26
10. Посевная площадь проса под урожай 2016 года в хозяйствах всех категорий	28
11. Посевная площадь тритикале под урожай 2016 года в хозяйствах всех категорий	29
12. Посевная площадь зернобобовых культур под урожай 2016 года в хозяйствах всех категорий	30
13. Посевная площадь технических культур под урожай 2016 года в хозяйствах всех категорий	31
14. Посевная площадь сахарной свеклы под урожай 2016 года в хозяйствах всех категорий	32
15. Посевная площадь масличных культур под урожай 2016 года в хозяйствах всех категорий	34
15-А. Посевная площадь подсолнечника на зерно под урожай 2016 года в хозяйствах всех категорий	36
16. Посевная площадь сои под урожай 2016 года в хозяйствах всех категорий	38
17. Посевная площадь рапса под урожай 2016 года в хозяйствах всех категорий	39
18. Посевная площадь горчицы под урожай 2016 года в хозяйствах всех категорий	40
19. Посевная площадь рыжика под урожай 2016 года в хозяйствах всех категорий	41
20. Посевная площадь картофеля под урожай 2016 года в хозяйствах всех категорий	42
21. Посевная площадь овощных и бахчевых культур под урожай 2016 года в хозяйствах всех категорий	44
22. Посевная площадь овощей открытого грунта под урожай 2016 года в хозяйствах всех категорий	46
23. Посевная площадь капусты всех видов, кроме цветной и брокколи (открытого грунта) под урожай 2016 года в хозяйствах всех категорий	48
24. Посевная площадь капусты цветной и брокколи (открытого грунта) под урожай 2016 года в хозяйствах всех категорий	49
25. Посевная площадь огурцов (открытого грунта) под урожай 2016 года в хозяйствах всех категорий	50
26. Посевная площадь помидоров (открытого грунта) под урожай 2016 года в хозяйствах всех категорий	51
27. Посевная площадь свеклы столовой (открытого грунта) под урожай 2016 года в хозяйствах всех категорий	52
28. Посевная площадь лука репчатого (открытого грунта) под урожай 2016 года в хозяйствах всех категорий	54
29. Посевная площадь моркови столовой (открытого грунта) под урожай 2016 года в хозяйствах всех категорий	56
30. Посевная площадь чеснока (открытого грунта) под урожай 2016 года в хозяйствах всех категорий	57
31. Посевная площадь зеленого горошка (открытого грунта) под урожай 2016 года в хозяйствах всех категорий	58
32. Посевная площадь фасоли овощной (открытого грунта) под урожай 2016 года в хозяйствах всех категорий	59
33. Посевная площадь кукурузы сахарной (открытого грунта) под урожай 2016 года в хозяйствах всех категорий	60
34. Посевная площадь кабачков, патиссонов (открытого грунта) под урожай 2016 года в хозяйствах всех категорий	61
35. Посевная площадь тыквы столовой (открытого грунта) под урожай 2016 года в хозяйствах всех категорий	62
36. Посевная площадь перца сладкого (открытого грунта) под урожай 2016 года в хозяйствах всех категорий	64
37. Посевная площадь баклажанов (открытого грунта) под урожай 2016 года в хозяйствах всех категорий	65

38.	Посевная площадь салатных культур (открытого грунта) под урожай 2016 года в хозяйствах всех категорий	66
39.	Посевная площадь зеленных культур (открытого грунта) под урожай 2016 года в хозяйствах всех категорий	67
40.	Посевная площадь прочих овощей (открытого грунта) под урожай 2016 года в хозяйствах всех категорий	68
41.	Посевная площадь продовольственных бахчевых культур под урожай 2016 года в хозяйствах всех категорий	70
42.	Посевная площадь арбузов столовых под урожай 2016 года в хозяйствах всех категорий	71
43.	Посевная площадь дынь столовых под урожай 2016 года в хозяйствах всех категорий	72
44.	Посевная площадь бахчевых кормовых культур под урожай 2016 года в хозяйствах всех категорий	73
45.	Посевная площадь кормовых культур под урожай 2016 года в хозяйствах всех категорий	74
46.	Посевная площадь трав однолетних под урожай 2016 года в хозяйствах всех категорий	76
47.	Посевная площадь трав многолетних под урожай 2016 года в хозяйствах всех категорий	78
48.	Посевная площадь кормовых культур на силос (без кукурузы) под урожай 2016 года в хозяйствах всех категорий	80
49.	Посевная площадь кукурузы на корм под урожай 2016 года в хозяйствах всех категорий	82
50.	Посевная площадь корнеплодных кормовых культур, включая свеклу сахарную на корм скоту, под урожай 2016 года в хозяйствах всех категорий	84
51.	Посевная площадь семенников и маточников кормовых культур под урожай 2016 года в хозяйствах всех категорий	86
52.	Посевная площадь прочих кормовых культур под урожай 2016 года в хозяйствах всех категорий	87

Посевные площади в хозяйствах населения

53.	Общая посевная площадь сельскохозяйственных культур под урожай 2016 года в хозяйствах населения	90
54.	Посевная площадь зерновых и зернобобовых культур под урожай 2016 года в хозяйствах населения	91
55.	Посевная площадь зернобобовых культур под урожай 2016 года в хозяйствах населения	92
56.	Посевная площадь зерновых культур по видам под урожай 2016 года в хозяйствах населения	93
57.	Посевная площадь зернобобовых культур по видам под урожай 2016 года в хозяйствах населения	94
58.	Посевная площадь технических культур под урожай 2016 года в хозяйствах населения	95
59.	Посевная площадь сахарной свеклы под урожай 2016 года в хозяйствах населения	96
60.	Посевная площадь масличных культур под урожай 2016 года в хозяйствах населения	97
61.	Посевная площадь подсолнечника на зерно под урожай 2016 года в хозяйствах населения	98
62.	Посевная площадь картофеля под урожай 2016 года в хозяйствах населения	99
63.	Посевная площадь овощных и бахчевых культур под урожай 2016 года в хозяйствах населения	100
64.	Посевная площадь овощей открытого грунта под урожай 2016 года в хозяйствах населения	101
65.	Посевная площадь капусты всех видов (кроме цветной и брокколи) (открытого грунта) под урожай 2016 года в хозяйствах населения	102
66.	Посевная площадь капусты цветной и брокколи (открытого грунта) под урожай 2016 года в хозяйствах населения	103
67.	Посевная площадь огурцов (открытого грунта) под урожай 2016 года в хозяйствах населения	104
68.	Посевная площадь помидоров (открытого грунта) под урожай 2016 года в хозяйствах населения	105
69.	Посевная площадь свеклы столовой (открытого грунта) под урожай 2016 года в хозяйствах населения	106
70.	Посевная площадь моркови столовой (открытого грунта) под урожай 2016 года в хозяйствах населения	107
71.	Посевная площадь лука репчатого (открытого грунта) под урожай 2016 года в хозяйствах населения	108
72.	Посевная площадь чеснока (открытого грунта) под урожай 2016 года в хозяйствах населения	109
73.	Посевная площадь зеленого горошка (открытого грунта) под урожай 2016 года в хозяйствах населения	110
74.	Посевная площадь фасоли овощной (открытого грунта) под урожай 2016 года в хозяйствах населения	111
75.	Посевная площадь кукурузы сахарной (открытого грунта) под урожай 2016 года в хозяйствах населения	112
76.	Посевная площадь кабачков, патиссонов (открытого грунта) под урожай 2016 года в хозяйствах населения	113

77.	Посевная площадь тыквы столовой (открытого грунта) под урожай 2016 года в хозяйствах населения	114
78.	Посевная площадь перца сладкого (открытого грунта) под урожай 2016 года в хозяйствах населения	115
79.	Посевная площадь баклажанов (открытого грунта) под урожай 2016 года в хозяйствах населения	116
80.	Посевная площадь салатных культур (открытого грунта) под урожай 2016 года в хозяйствах населения	117
81.	Посевная площадь зеленых культур (открытого грунта) под урожай 2016 года в хозяйствах населения	118
82.	Посевная площадь прочих овощей (открытого грунта) под урожай 2016 года в хозяйствах населения	119
83.	Посевная площадь лука-севка (открытого грунта) под урожай 2016 года в хозяйствах населения	120
84.	Посевная площадь продовольственных бахчевых культур под урожай 2016 года в хозяйствах населения	121
85.	Посевная площадь арбузов столовых под урожай 2016 года в хозяйствах населения	122
86.	Посевная площадь дынь под урожай 2016 года в хозяйствах населения	123
87.	Посевная площадь кормовых культур под урожай 2016 года в хозяйствах населения	124
88.	Посевная площадь кормовых культур по видам под урожай 2016 года в хозяйствах населения	125
89.	Посевная площадь овощей закрытого грунта под урожай 2016 года в хозяйствах населения	126
90.	Посевная площадь огурцов (закрытого грунта) под урожай 2016 года в хозяйствах населения	127
91.	Посевная площадь помидоров (закрытого грунта) под урожай 2016 года в хозяйствах населения	128
92.	Посевная площадь перца сладкого (закрытого грунта) под урожай 2016 года в хозяйствах населения	129
93.	Посевная площадь баклажанов (закрытого грунта) под урожай 2016 года в хозяйствах населения	130

Посевные площади в личных подсобных и других индивидуальных хозяйствах граждан в сельских поселениях

94.	Общая посевная площадь сельскохозяйственных культур под урожай 2016 года в личных подсобных и других индивидуальных хозяйствах граждан сельских поселений	132
95.	Посевная площадь картофеля под урожай 2016 года в личных подсобных и других индивидуальных хозяйствах граждан сельских поселений	133
96.	Посевная площадь овощных и бахчевых культур под урожай 2016 года в личных подсобных и других индивидуальных хозяйствах граждан сельских поселений	134

Посевные площади в личных подсобных и других индивидуальных хозяйствах граждан в городских округах и городских поселениях

97.	Общая посевная площадь сельскохозяйственных культур под урожай 2016 года в личных подсобных и других индивидуальных хозяйствах граждан городских округов и городских поселений	136
98.	Посевная площадь картофеля под урожай 2016 года в личных подсобных и других индивидуальных хозяйствах граждан городских округов и городских поселений	137
99.	Посевная площадь овощных и бахчевых культур под урожай 2016 года в личных подсобных и других индивидуальных хозяйствах граждан городских округов и городских поселений	138

Посевные площади, засеянные элитными семенами

100.	Посевная площадь зерновых и зернобобовых культур, засеянная элитными семенами под урожай 2016 года в сельскохозяйственных организациях, крестьянских (фермерских) хозяйствах и у индивидуальных предпринимателей	140
101.	Посевная площадь пшеницы, засеянная элитными семенами под урожай 2016 года в сельскохозяйственных организациях, крестьянских (фермерских) хозяйствах и у индивидуальных предпринимателей	141
102.	Посевная площадь пшеницы твердой, засеянная элитными семенами под урожай 2016 года в сельскохозяйственных организациях, крестьянских (фермерских) хозяйствах и у индивидуальных предпринимателей	142
103.	Посевная площадь ржи, засеянная элитными семенами под урожай 2016 года в сельскохозяйственных организациях, крестьянских (фермерских) хозяйствах и у индивидуальных предпринимателей	143

104.	Посевная площадь ячменя, засеянная элитными семенами под урожай 2016 года в сельскохозяйственных организациях, крестьянских (фермерских) хозяйствах и у индивидуальных предпринимателей	144
105.	Посевная площадь овса, засеянная элитными семенами под урожай 2016 года в сельскохозяйственных организациях, крестьянских (фермерских) хозяйствах и у индивидуальных предпринимателей	145
106.	Посевная площадь кукурузы на зерно, засеянная элитными семенами под урожай 2016 года в сельскохозяйственных организациях, крестьянских (фермерских) хозяйствах и у индивидуальных предпринимателей	146
107.	Посевная площадь гречихи, засеянная элитными семенами под урожай 2016 года в сельскохозяйственных организациях, крестьянских (фермерских) хозяйствах и у индивидуальных предпринимателей	147
108.	Посевная площадь зернобобовых культур, засеянная элитными семенами под урожай 2016 года в сельскохозяйственных организациях, крестьянских (фермерских) хозяйствах и у индивидуальных предпринимателей	148
109.	Посевная площадь технических культур, засеянная элитными семенами под урожай 2016 года в сельскохозяйственных организациях, крестьянских (фермерских) хозяйствах и у индивидуальных предпринимателей	149
110.	Посевная площадь сахарной свеклы, засеянная элитными семенами под урожай 2016 года в сельскохозяйственных организациях, крестьянских (фермерских) хозяйствах и у индивидуальных предпринимателей	150
111.	Посевная площадь подсолнечника на зерно, засеянная элитными семенами под урожай 2016 года в сельскохозяйственных организациях, крестьянских (фермерских) хозяйствах и у индивидуальных предпринимателей	151
112.	Посевная площадь сои, засеянная элитными семенами под урожай 2016 года в сельскохозяйственных организациях, крестьянских (фермерских) хозяйствах и у индивидуальных предпринимателей	152
113.	Посевная площадь рапса, засеянная элитными семенами под урожай 2016 года в сельскохозяйственных организациях, крестьянских (фермерских) хозяйствах и у индивидуальных предпринимателей	153
114.	Посевная площадь картофеля, засеянная элитными семенами под урожай 2016 года в сельскохозяйственных организациях, крестьянских (фермерских) хозяйствах и у индивидуальных предпринимателей	154
115.	Посевная площадь овощей открытого грунта, засеянная элитными семенами под урожай 2016 года в сельскохозяйственных организациях, крестьянских (фермерских) хозяйствах и у индивидуальных предпринимателей	155
116.	Посевная площадь кормовых культур, засеянная элитными семенами под урожай 2016 года в сельскохозяйственных организациях, крестьянских (фермерских) хозяйствах и у индивидуальных предпринимателей	156

Использование площади теплиц и парников

117.	Общая используемая в 2016 году площадь зимних, весенних теплиц и парников в сельскохозяйственных организациях, крестьянских (фермерских) хозяйствах и у индивидуальных предпринимателей	158
118.	Использование площади теплиц и парников под первый оборот с начала 2016 года в сельскохозяйственных организациях, крестьянских (фермерских) хозяйствах и у индивидуальных предпринимателей	159
119.	Использование площади теплиц и парников под второй и последующие обороты (включая планируемые до конца года) с начала 2016 года в сельскохозяйственных организациях, крестьянских (фермерских) хозяйствах и у индивидуальных предпринимателей	167
120.	Структура площади теплиц и парников, используемой под первый оборот с начала 2016 года, по видам культур в сельскохозяйственных организациях	171
121.	Структура площади теплиц и парников, используемой под первый оборот с начала 2016 года, по видам культур в крестьянских (фермерских) хозяйствах и у индивидуальных предпринимателей	173
122.	Внесение минеральных удобрений под урожай 2016 года в сельскохозяйственных организациях	176
123.	Удельный вес удобренной площади минеральными удобрениями под урожай 2016 года в сельскохозяйственных организациях, крестьянских (фермерских) хозяйствах и у индивидуальных предпринимателей	178
124.	Удельный вес удобренной площади органическими удобрениями под урожай 2016 года в сельскохозяйственных организациях, крестьянских (фермерских) хозяйствах и у индивидуальных предпринимателей	179

125.	Внесение органических удобрений под урожай 2016 года в сельскохозяйственных организациях, крестьянских (фермерских) хозяйствах и у индивидуальных предпринимателей	180
126.	Проведение работ по химической мелиорации земель в сельскохозяйственных организациях	182
127.	Площадь, обработанная пестицидами под урожай 2016 года в сельскохозяйственных организациях, крестьянских (фермерских) хозяйствах и у индивидуальных предпринимателей	184
Площади многолетних насаждений в хозяйствах всех категорий		
128.	Площади многолетних плодовых насаждений и ягодных культур в хозяйствах всех категорий	186
129.	Площади многолетних семечковых плодовых насаждений по видам в хозяйствах всех категорий, сельскохозяйственных организациях, крестьянских (фермерских) хозяйствах и индивидуальных предпринимателей	190
130.	Площади многолетних косточковых плодовых насаждений по видам в хозяйствах всех категорий, сельскохозяйственных организациях, крестьянских (фермерских) хозяйствах и индивидуальных предпринимателей	196
131.	Площади многолетних орехоплодных насаждений по видам в хозяйствах всех категорий, сельскохозяйственных организациях, крестьянских (фермерских) хозяйствах и индивидуальных предпринимателей	198
132.	Площади ягодных культур по видам в хозяйствах всех категорий	200
133.	Структура площадей многолетних плодовых насаждений и ягодных культур по видам в хозяйствах всех категорий	206
134.	Площади виноградников в хозяйствах всех категорий	209
Площади многолетних насаждений в хозяйствах населения		
135.	Площади многолетних плодовых насаждений и ягодных культур в хозяйствах населения	212
136.	Площади многолетних семечковых плодовых насаждений по видам в хозяйствах населения	213
137.	Площади многолетних косточковых плодовых насаждений по видам в хозяйствах населения	214
138.	Площади многолетних орехоплодных насаждений по видам в хозяйствах населения	215
139.	Площади ягодных культур по видам в хозяйствах населения	216
140.	Площади виноградников в хозяйствах населения	217
141.	Структура площадей многолетних плодовых насаждений и ягодных культур по видам в хозяйствах населения	218
142.	Структура площадей многолетних плодовых насаждений и ягодных культур по категориям хозяйств	221
143.	Структура площадей многолетних семечковых плодовых насаждений по категориям хозяйств	222
144.	Структура площадей многолетних косточковых плодовых насаждений по категориям хозяйств	223
145.	Структура площадей многолетних орехоплодных насаждений по категориям хозяйств	224
146.	Структура площадей ягодных культур по категориям хозяйств	225
147.	Структура площадей виноградников по категориям хозяйств	226
Структура посевных площадей по категориям хозяйств		
148.	Структура общей посевной площади сельскохозяйственных культур под урожай 2016 года по категориям хозяйств	228
149.	Структура посевной площади зерновых и зернобобовых культур под урожай 2016 года по категориям хозяйств	230
150.	Структура посевной площади пшеницы под урожай 2016 года по категориям хозяйств	232
151.	Структура посевной площади ржи под урожай 2016 года по категориям хозяйств	233
152.	Структура посевной площади ячменя под урожай 2016 года по категориям хозяйств	234
153.	Структура посевной площади овса под урожай 2016 года по категориям хозяйств	235
154.	Структура посевной площади кукурузы на зерно под урожай 2016 года по категориям хозяйств	236
155.	Структура посевной площади проса под урожай 2016 года по категориям хозяйств	237
156.	Структура посевной площади гречихи под урожай 2016 года по категориям хозяйств	238
157.	Структура посевной площади тритикале под урожай 2016 года по категориям хозяйств	239
158.	Структура посевной площади зернобобовых культур под урожай 2016 года по категориям хозяйств	240
159.	Структура посевной площади технических культур под урожай 2016 года по категориям хозяйств	241
160.	Структура посевной площади сахарной свеклы под урожай 2016 года по категориям хозяйств	242
161.	Структура посевной площади масличных культур под урожай 2016 года по категориям хозяйств	243

162.	Структура посевной площади подсолнечника на зерно под урожай 2016 года по категориям хозяйств	244
163.	Структура посевной площади сои под урожай 2016 года по категориям хозяйств	245
164.	Структура посевной площади рапса под урожай 2016 года по категориям хозяйств	246
165.	Структура посевной площади картофеля под урожай 2016 года по категориям хозяйств	247
166.	Структура посевной площади овощных и бахчевых культур под урожай 2016 года по категориям хозяйств	248
167.	Структура посевной площади овощей открытого грунта под урожай 2016 года по категориям хозяйств	249
168.	Структура посевной площади продовольственных бахчевых культур под урожай 2016 года по категориям хозяйств	250
169.	Структура посевной площади кормовых культур под урожай 2016 года по категориям хозяйств	251
170.	Структура посевной площади трав однолетних под урожай 2016 года по категориям хозяйств	252
171.	Структура посевной площади трав многолетних под урожай 2016 года по категориям хозяйств	253
172.	Структура посевной площади кормовых культур на силос (без кукурузы) под урожай 2016 года по категориям хозяйств	254
173.	Структура посевной площади корнеплодных кормовых культур, включая свеклу сахарную на корм скоту под урожай 2016 года по категориям хозяйств	255
173-А.	Структура посевной площади кукурузы на корм под урожай 2016 года по категориям хозяйств	256

Структура посевных площадей по видам сельскохозяйственных культур

174.	Структура посевных площадей под урожай 2016 года по видам сельскохозяйственных культур в хозяйствах всех категорий	258
175.	Структура посевных площадей под урожай 2016 года по видам сельскохозяйственных культур в сельскохозяйственных организациях	263
176.	Структура посевных площадей под урожай 2016 года по видам сельскохозяйственных культур в сельскохозяйственных организациях, не относящихся к субъектам малого предпринимательства	267
177.	Структура посевных площадей под урожай 2016 года по видам сельскохозяйственных культур в малых сельскохозяйственных организациях	271
178.	Структура посевных площадей под урожай 2016 года по видам сельскохозяйственных культур в крестьянских (фермерских) хозяйствах и у индивидуальных предпринимателей	275
179.	Структура посевных площадей под урожай 2016 года по видам сельскохозяйственных культур в хозяйствах населения	278
180.	Структура посевных площадей под урожай 2016 года по видам сельскохозяйственных культур в личных подсобных и других индивидуальных хозяйствах граждан	283
181.	Структура посевных площадей под урожай 2016 года по видам сельскохозяйственных культур в садоводческих некоммерческих объединениях граждан	288
181-А.	Структура посевных площадей под урожай 2016 года по видам сельскохозяйственных культур в некоммерческих объединениях граждан	290
182.	Структура посевных площадей под урожай 2016 года по видам сельскохозяйственных культур в огороднических некоммерческих объединениях граждан	292

Группировки сельскохозяйственных организаций по размерам посевных площадей

183.	Группировка сельскохозяйственных организаций по размерам общей посевной площади под урожай 2016 года.	296
184.	Группировка сельскохозяйственных организаций по размерам посевной площади зерновых и зернобобовых культур под урожай 2016 года	320
185.	Группировка сельскохозяйственных организаций по размерам посевной площади сахарной свеклы под урожай 2016 года	344
186.	Группировка сельскохозяйственных организаций по размерам посевной площади подсолнечника на зерно под урожай 2016 года	356

Группировки крестьянских (фермерских) хозяйств и индивидуальных предпринимателей по размерам посевных площадей

187.	Группировка крестьянских (фермерских) хозяйств и индивидуальных предпринимателей по размерам общей посевной площади под урожай 2016 года	382
188.	Группировка крестьянских (фермерских) хозяйств и индивидуальных предпринимателей по размерам посевной площади зерновых и зернобобовых культур под урожай 2016 года	404

189.	Группировка крестьянских (фермерских) хозяйств и индивидуальных предпринимателей по размерам посевной площади сахарной свеклы под урожай 2016 года	428
190.	Группировка крестьянских (фермерских) хозяйств и индивидуальных предпринимателей по размерам посевной площади подсолнечника на зерно под урожай 2016 года	442
Группировки личных подсобных и других индивидуальных хозяйств граждан по размерам посевных площадей		
191.	Группировка личных подсобных и других индивидуальных хозяйств граждан по размерам общей посевной площади под урожай 2016 года	468
191-А.	Группировка личных подсобных хозяйств по размерам общей посевной площади под урожай 2016 года	486
192.	Группировка личных подсобных и других индивидуальных хозяйств граждан по размерам посевной площади картофеля под урожай 2016 года	504
192-А.	Группировка личных подсобных хозяйств по размерам посевной площади картофеля под урожай 2016 года	522
193.	Группировка личных подсобных и других индивидуальных хозяйств граждан по размерам посевной площади овощей открытого грунта под урожай 2016 года	538
193-А.	Группировка личных подсобных хозяйств по размерам посевной площади овощей открытого грунта под урожай 2016 года	554
Методологические пояснения		570
Диаграммы		573

ПРЕДИСЛОВИЕ

В томе 4 представлены итоги Всероссийской сельскохозяйственной переписи 2016 года о площадях сельскохозяйственных культур и многолетних насаждений в разрезе муниципальных районов Республики Татарстан.

В сборнике содержатся данные о размерах посевных площадей по широкому перечню сельскохозяйственных культур в сельскохозяйственных организациях, крестьянских (фермерских) хозяйствах и у индивидуальных предпринимателей, личных подсобных и других индивидуальных хозяйствах граждан, садоводческих, огороднических и дачных некоммерческих объединениях граждан.

В отдельном разделе приведены данные о размерах посевных площадей основных видов сельскохозяйственных культур, засеянных элитными семенами, и их удельном весе в общей площади соответствующих культур в сельскохозяйственных организациях, крестьянских (фермерских) хозяйствах и у индивидуальных предпринимателей.

Представлены сведения об использовании площади зимних, весенних теплиц и парников под посевы овощей и другие посадки закрытого грунта по видам; о проведении мероприятий по повышению плодородия почв и защите растений в сельскохозяйственных организациях, крестьянских (фермерских) хозяйствах и у индивидуальных предпринимателей.

В отдельном разделе помещены данные о размерах площадей многолетних плодовых насаждений и ягодных культур и их структуре по видам и категориям хозяйств.

В издании представлены методологические пояснения к показателям, а также диаграммы характеризующие площади сельскохозяйственных культур и многолетних насаждений в целом по Республике Татарстан и в разрезе муниципальных районов.

СПИСОК СОКРАЩЕНИЙ

тыс. - тысяча
га - гектар
кг - килограмм
ц - центнер
т - тонна
г. – год

В сборнике приняты условные обозначения:

- - явление отсутствует
- 0,0 - значение показателя меньше 0,1
- 0,00 - значение показателя меньше 0,01
- ... - данные не публикуются в целях обеспечения конфиденциальности первичных статистических данных, полученных от респондентов, в соответствии с Федеральным законом от 29 ноября 2007 г. № 282-ФЗ «Об официальном статистическом учете и системе государственной статистики в Российской Федерации» (п. 5, ст. 4; ч. 1, ст. 9)

В отдельных случаях незначительные расхождения между итогом и суммой данных объясняются их округлением.



Посевные площади в хозяйствах всех категорий

1. ОБЩАЯ ПОСЕВНАЯ ПЛОЩАДЬ СЕЛЬСКОХОЗЯЙСТВЕННЫХ КУЛЬТУР
(гектаров)

	Хозяйства всех категорий	В том числе					
		сельско- хозяйствен- ные органи- зации	В том числе				подсобные сельскохо- зяйствен- ные пред- приятия несельско- хозяйствен- ных орга- низаций
			сельскохозяй- ственные организации, не относящи- еся к субъек- там малого предпринима- тельства	малые предприя- тия	В том числе		
				малые предпри- ятия (без микропред- приятий)	микропред- приятия		
РЕСПУБЛИКА ТАТАРСТАН	3041371.6	2450530.8	1767795.2	666340.7	556142.0	110198.7	16394.9
в том числе							
муниципальные районы:							
Агрызский	57499.7	50659.0	-	-
Азнакаевский	106719.2	80630.7	58388.0	-	...
Аксубаевский	76767.1	68858.0	62106.0
Актанышский	95562.5	87242.1	60390.0
Алексеевский	95663.0	77650.0	61545.0	16105.0	12411.0	3694.0	-
Алькеевский	91417.4	86471.0	83932.0	-	...
Альметьевский	77543.3	58110.7	34594.0	...	14020.0
Апастовский	70180.5	65696.5	...	13898.9	7796.9	6102.0	...
Арский	123207.6	111230.6	78478.0	32532.0	28345.0	4187.0	220.6
Атнинский	45974.2	44605.0	44605.0	-	-	-	-
Бавлинский	52174.8	20571.0	...	15009.0	11153.0	3856.0	...
Балтасинский	72034.4	66427.0	59041.0	...	6604.0
Бугульминский	64341.4	56451.6	24457.0	31378.6	25280.4	6098.2	616.0
Буинский	99925.8	74649.0	66664.0	7985.0	4014.0	3971.0	-
Верхнеуслонский	37702.7	33329.0	-	...
Высокогорский	64418.4	58432.0	26028.0	32404.0	-
Дрожжановский	71026.4	50855.0	43411.0	-	...
Елабужский	57226.1	47091.7	...	33960.7	28113.0	5847.7	...
Заинский	76833.8	67069.1	60583.0	6486.1	-
Зеленодольский	42575.7	39189.5	34948.0	3505.5	3473.0	32.5	736.0
Кайбицкий	54070.7	50708.9	44015.0	6693.9	-
Камско-Устьинский	49224.4	45858.0	...	-	-	-	...
Спасский	71455.1	40078.0	20251.0
Кукморский	78112.0	61657.0	59717.0	1940.0	-
Лаишевский	54787.9	43105.2	23240.0	...	14356.0
Лениногорский	65174.8	54731.0	35205.0
Мамадышский	86698.9	72125.5	44547.0	25635.5	13880.0	11755.5	1943.0
Менделеевский	29286.1	10313.0	10313.0	-	...
Мензелинский	82271.8	69333.0	33278.0	-	...
Муслюмовский	73092.4	41579.4	39955.0
Нижнекамский	50704.9	40714.0	32232.0
Новошешминский	85238.9	65733.0	-	-
Нурлатский	82696.0	51650.0	44849.0	6801.0	4779.0	2022.0	-
Пестречинский	65080.8	51869.6	40456.0	10964.3	9558.0	1406.3	449.3
Рыбно-Слободский	84592.7	54268.0	12512.0	41756.0	35623.0	6133.0	-
Сабинский	54057.5	44753.0	38216.0	6537.0	-
Сармановский	89163.3	81499.0	80803.0	...	-
Ютазинский	38530.1	20751.0	13662.0	...	-
Тетюшский	72638.0	54952.5	36083.0	...	-
Тюлячинский	47345.9	42169.0	12083.0	...	-
Тукаевский	77231.8	62062.0	44630.0	17432.0	15137.0	2295.0	-
Черемшанский	65994.8	51608.3	...	39453.0	23104.0	16349.0	...
Чистопольский	103158.1	86028.7	55063.7	...	26063.0
городские округа:							
Казань	1666.7	...	-	-	-	-	...
Набережные Челны	304.1	-	-	-	-	-	-

ПОД УРОЖАЙ 2016 ГОДА В ХОЗЯЙСТВАХ ВСЕХ КАТЕГОРИЙ

	крестьянские (фермерские) хозяйства и индивидуальные предприниматели	В том числе		хозяйства населения
		крестьянские (фермерские) хозяйства	индивидуальные предприниматели	
РЕСПУБЛИКА ТАТАРСТАН	475508.5	451919.2	23589.3	115332.3
в том числе				
муниципальные районы:				
Агрызский	3116.8	3723.9
Азнакаевский	23027.2	21198.9	1828.3	3061.3
Аксубаевский	4160.9	4160.9	-	3748.2
Актанышский	4857.0	4242.0	615.0	3463.4
Алексеевский	15378.4	14998.4	380.0	2634.6
Алькеевский	3255.3	1691.1
Альметьевский	16323.9	14637.9	1686.0	3108.7
Апастовский	2166.5	2089.2	77.3	2317.5
Арский	7598.6	7472.9	125.7	4378.4
Атнинский	140.9	140.9	-	1228.3
Бавлинский	29536.9	29237.9	299.0	2066.9
Балтасинский	2960.3	2641.3	319.0	2647.1
Бугульминский	6124.3	4010.9	2113.4	1765.5
Буинский	22879.3	22879.3	-	2397.5
Верхнеуслонский	3130.0	2506.0	624.0	1243.7
Высокогорский	4484.0	1502.4
Дрожжановский	15116.4	13681.6	1434.8	5055.0
Елабужский	8181.0	1953.4
Заинский	6692.5	3072.2
Зеленодольский	748.2	2638.0
Кайбицкий	1744.8	1744.8	-	1617.0
Камско-Устьинский	2237.6	2237.6	-	1128.8
Спасский	27665.0	27160.0	505.0	3712.1
Кукморский	12385.5	11957.4	428.2	4069.5
Лаишевский	8598.1	7698.1	900.0	3084.6
Лениногорский	7803.0	6244.0	1559.0	2640.8
Мамадышский	11526.0	11526.0	-	3047.4
Менделеевский	10532.7
Мензелинский	10570.6	9435.9	1134.7	2368.2
Муслюмовский	30179.5	30179.5	-	1333.5
Нижнекамский	7524.3	6336.7	1187.6	2466.7
Новошешминский	18499.3	18063.8	435.5	1006.6
Нурлатский	28290.0	2756.0
Пестречинский	9710.2	9086.4	623.8	3501.1
Рыбно-Слободский	25922.2	22939.2	2983.0	4402.5
Сабинский	7134.7	6829.7	305.0	2169.8
Сармановский	5414.5	5150.6	263.9	2249.8
Ютазинский	16231.6	1547.5
Тетюшский	15727.8	1957.7
Тюлячинский	2774.5	2603.5	171.0	2402.4
Тукаевский	11357.7	11206.2	151.5	3812.1
Черемшанский	11972.6	2413.9
Чистопольский	11828.0	11196.3	631.7	5301.4
городские округа:				
Казань	-	-	-	...
Набережные Челны	-	-	-	304.1

2. ПОСЕВНАЯ ПЛОЩАДЬ ЗЕРНОВЫХ И ЗЕРНОБОБОВЫХ КУЛЬТУР
(гектаров)

	Хозяйства всех категорий	в том числе					
		сельскохо- зяйствен- ные организации	в том числе				подсобные сельскохо- зяйствен- ные пред- приятия несельско- хозяйствен- ных орга- низаций
			сельскохо- зяйственные организации, не относя- щиеся к субъектам малого предпринима- тельства	малые предпри- ятия	в том числе		
				малые предпри- ятия (без микропред- приятий)	микропред- приятия		
РЕСПУБЛИКА ТАТАРСТАН	1593916.7	1290139.8	915215.0	365725.8	303132.0	62593.8	9199.0
в том числе							
муниципальные районы:							
Агрызский	28336.9	26377.0	-	-
Азнакаевский	57479.0	42724.0	29994.0	-	...
Аксубаевский	33005.5	30601.0	26774.0
Актанышский	46011.9	43785.0	29284.0
Алексеевский	51287.3	41517.0	30893.0	10624.0	-
Алькеевский	40772.4	39573.0	-	...
Альметьевский	45804.4	33600.0	21556.0	...	7000.0
Апастовский	30219.8	29377.0	...	6414.0
Арский	54118.2	50385.0	34385.0	...	13190.0
Атнинский	20333.7	20240.0	20240.0	-	-	-	-
Бавлинский	28996.1	11534.0	...	8178.0	5430.0	2748.0	...
Балтасинский	33575.0	32209.0	28541.0
Бугульминский	48777.2	45143.2	...	24864.2	20827.0	4037.2	...
Буинский	53012.6	36920.0	31792.0	5128.0	2145.0	2983.0	-
Верхнеуслонский	20586.5	-	...
Высокогорский	32325.2	29981.0	12830.0	17151.0	-
Дрожжановский	40431.9	28398.0	23088.0	-	...
Елабужский	32554.7	26328.0	...	15647.0	13512.0	2135.0	...
Заинский	39664.1	34927.1	33476.0	1451.1	-
Зеленодольский	18985.4	18770.0	16885.0	-	...
Кайбицкий	25930.6	24657.0	21062.0	3595.0	-
Камско-Устьинский	23896.0	-	-	-	-
Спасский	40697.0	23025.0	12524.0
Кукморский	33168.4	26301.0	-
Лаишевский	26752.0	22912.0	12223.0	...	7206.0
Лениногорский	36584.3	31336.0	21265.0
Мамадышский	41086.5	33746.5	21180.0	...	7877.0
Менделеевский	11729.7	6028.0	6028.0	-	...
Мензелинский	52197.4	44189.0	-	-
Муслюмовский	45870.2	...	20012.0
Нижнекамский	26722.9	22871.0	16694.0
Новошешминский	56177.2	43293.0	-	-
Нурлатский	39231.5	-
Пестречинский	32665.8	27780.0	21704.0	5677.0	399.0
Рыбно-Слободский	42723.2	27047.0	5964.0	21083.0	19411.0	1672.0	-
Сабинский	24797.1	21463.0	18425.0	3038.0	-
Сармановский	52703.5	48827.0	48139.0	...	-
Ютазинский	21701.6	10958.0	-	-
Тетюшский	44131.3	33889.0	19521.0	...	-
Тюлячинский	21884.2	19668.0	7788.0	...	-
Тукаевский	45082.8	37745.0	29114.0	8631.0	6868.0	1763.0	-
Черемшанский	38542.1	29867.0	7128.0	22739.0	11251.0	11488.0	-
Чистопольский	53363.8	44603.0	29524.0	...	12764.0
городские округа:							
Казань	-	-	-	-	-	-	-
Набережные Челны	-	-	-	-	-	-	-

ПОД УРОЖАЙ 2016 ГОДА В ХОЗЯЙСТВАХ ВСЕХ КАТЕГОРИЙ

	крестьянские (фермерские) хозяйства и индивидуальные предприниматели	в том числе		хозяйства населения
		крестьянские (фермерские) хозяйства	индивидуальные предприниматели	
РЕСПУБЛИКА ТАТАРСТАН	299470.8	284785.7	14685.1	4306.1
в том числе				
муниципальные районы:				
Агрызский
Азнакаевский	14716.0	13162.5	1553.5	39.0
Аксубаевский	-	...
Актанышский
Алексеевский	9364.0	9020.0	344.0	406.3
Алькеевский	-	...
Альметьевский	12202.0	10729.0	1473.0	2.4
Апастовский
Арский	3445.3	287.9
Атнинский	-	-	-	93.7
Бавлинский	17400.5	61.6
Балтасинский	1364.5	1217.5	147.0	1.5
Бугульминский	3520.0	2533.0	987.0	114.0
Буинский	16092.3	16092.3	-	0.3
Верхнеуслонский
Высокогорский	2343.0	2343.0	-	1.2
Дрожжановский	11225.8	9896.0	1329.9	808.1
Елабужский	6222.0	6222.0	-	4.7
Заинский	4688.2	48.9
Зеленодольский	203.7	203.7	-	11.7
Кайбицкий	1206.0	1206.0	-	67.6
Камско-Устьинский	969.0	969.0	-	...
Спасский	17672.0	-
Кукморский	...	6579.3
Лаишевский	3840.0	-
Лениногорский	5218.0	4366.0	852.0	30.3
Мамадышский	7279.9	7279.9	-	60.1
Менделеевский	4250.0	4250.0	-	...
Мензелинский	7901.5	6885.5	1016.0	106.9
Муслюмовский	24547.0	24547.0	-	...
Нижнекамский	3839.4	3114.4	725.0	12.5
Новошешминский	...	12573.7
Нурлатский
Пестречинский	4797.1	4416.8	380.3	88.7
Рыбно-Слободский	15590.6	14364.6	1226.0	85.6
Сабинский	3241.0	3162.0	79.0	93.1
Сармановский	3856.4	3702.3	154.1	20.1
Ютазинский	10648.2	95.4
Тетюшский	10217.8	24.5
Тюлячинский	1768.0	448.2
Тукаевский
Черемшанский	8456.6	218.5
Чистопольский	...	7721.6
городские округа:				
Казань	-	-	-	-
Набережные Челны	-	-	-	-

3. ПОСЕВНАЯ ПЛОЩАДЬ ПШЕНИЦЫ ПОД УРОЖАЙ

(гектаров)

	Хозяйства всех категорий	сельскохо- зяйствен- ные органи- зации	в том числе				
			сельскохозяй- ственные организации, не относя- щиеся к субъектам малого предпринима- тельства	малые предприя- тия	в том числе		подсобные сельскохо- зяйствен- ные пред- приятия несельско- хозяйствен- ных орга- низаций
					малые предпри- ятия (без микропред- приятий)	микропре- д-приятия	
РЕСПУБЛИКА ТАТАРСТАН	787600.0	627873.9	434652.0	189746.4	155693.0	34053.4	3475.5
в том числе							
муниципальные районы:							
Агрызский	6522.1	-	-
Азнакаевский	29065.4	...	13598.0	-	...
Аксубаевский	13447.9	12713.0	...	2195.0
Актанышский	22676.0	21854.0	16200.0	-	...
Алексеевский	28424.6	20867.0	12078.0	8789.0	-
Алькеевский	16917.0	16466.0	-	...
Альметьевский	20460.2	15317.0	10634.0	4683.0	2710.0	1973.0	-
Апастовский	15604.8	15060.0	...	3712.0	1754.0	1958.0	...
Арский	12817.6	12078.0	...	6530.0	5980.0	550.0	...
Атнинский	5325.8	-	-	-	-
Бавлинский	12667.9	2405.0	1340.0	1065.0	...
Балтасинский	6500.0	...	5722.0
Бугульминский	25050.1	23514.8	...	11657.8	11131.0	526.8	...
Буинский	34289.7	2178.0	-
Верхнеуслонский	13332.3	12320.0	-	...
Высокогорский	11613.1	...	5785.0	-
Дрожжановский	27008.4	19358.0	16267.0	-	...
Елабужский	15712.3	6181.0	5561.0	620.0	...
Заинский	25347.4	22661.1	-
Зеленодольский	12310.2	12219.0	11117.0	-	...
Кайбицкий	18332.2	17516.0	15764.0	1752.0	-
Камско-Устьинский	16659.0	-	-	-	-
Спасский	26978.0	17462.0	10991.0
Кукморский	4577.7	-	-
Лаишевский	9822.5	8152.5	4834.0	...	2228.0
Лениногорский	17340.0	-
Мамадышский	14976.4	12323.5	6499.0	...	3885.0
Менделеевский	4572.0	2030.0	-	2030.0	2030.0	-	-
Мензелинский	28377.0	23399.0	-	-
Муслюмовский	26758.0	9444.0	8673.0
Нижнекамский	14742.8	12854.0	8763.0
Новошешминский	32238.7	25792.0	-	-
Нурлатский	23181.0	13056.0	11982.0	1074.0	-
Пестречинский	9853.8	8370.0	6654.0
Рыбно-Слободский	20309.8	14252.0	1890.0	12362.0	11535.0	827.0	-
Сабинский	6241.0	5762.0	4872.0	890.0	-
Сармановский	33337.9	31888.0	...	-	-	-	...
Ютазинский	9693.6	4814.0	-	-
Тетюшский	31030.8	13162.0	...	-
Тюлячинский	6403.5	5559.0	2293.0	...	-
Тукаевский	23664.7	20480.0	16740.0	3740.0	-
Черемшанский	24451.6	20096.0	4564.0	15532.0	5564.0	9968.0	-
Чистопольский	28965.3	23893.0	...	12169.0	10664.0	1505.0	...
городские округа:							
Казань	-	-	-	-	-	-	-
Набережные Челны	-	-	-	-	-	-	-

2016 ГОДА В ХОЗЯЙСТВАХ ВСЕХ КАТЕГОРИЙ

В том числе				
	крестьянские (фермерские) хозяйства и индивидуальные предприниматели	В том числе		хозяйства населения
		крестьянские (фермерские) хозяйства	индивидуальные предприниматели	
РЕСПУБЛИКА ТАТАРСТАН	158312.0	151028.3	7283.7	1414.1
в том числе				
муниципальные районы:				
Агрызский
Азнакаевский	...	7039.4
Аксубаевский	734.9	734.9	-	-
Актанышский	822.0	-
Алексеевский	7350.0	207.6
Алькеевский	397.0	397.0	-	54.0
Альметьевский	5142.0	4501.0	641.0	1.2
Апастовский	-	...
Арский	673.0	673.0	-	66.6
Атнинский	-	-	-	...
Бавлинский	8589.0
Балтасинский	-	-
Бугульминский	...	1196.9
Буинский	-	...
Верхнеуслонский	467.0	...
Высокогорский	-	...
Дрожжановский	7399.2	6392.2	1007.0	251.3
Елабужский	-	...
Заинский	2656.4	29.9
Зеленодольский	-	...
Кайбицкий	761.0	761.0	-	55.2
Камско-Устьинский	477.0	477.0	-	...
Спасский	9516.0	-
Кукморский	-
Лаишевский	1670.0	1670.0	-	-
Лениногорский
Мамадышский	2619.0	2619.0	-	34.0
Менделеевский	2542.0	2542.0	-	-
Мензелинский	4978.0	-
Муслюмовский	17314.0	17314.0	-	-
Нижнекамский	...	1458.7
Новошешминский
Нурлатский	10125.0	-
Пестречинский	1472.8	11.0
Рыбно-Слободский	...	5600.6
Сабинский
Сармановский
Ютазинский	4860.6	19.0
Тетюшский
Тюлячинский	714.0	130.5
Тукаевский	3165.0	19.7
Черемшанский	4253.0	102.6
Чистопольский	4903.5	168.8
городские округа:				
Казань	-	-	-	-
Набережные Челны	-	-	-	-

4. ПОСЕВНАЯ ПЛОЩАДЬ ПШЕНИЦЫ ТВЕРДОЙ ПОД УРОЖАЙ 2016 ГОДА В ХОЗЯЙСТВАХ ВСЕХ КАТЕГОРИЙ

(гектаров)

	Хозяйства всех категорий - всего	в том числе								
		сельскохозяйственные организации - всего	в том числе					крестьянские (фермерские) хозяйства и индивидуальные предприниматели всего	в том числе	
			сельскохозяйственные организации, не относящиеся к субъектам малого предпринимательства	малые предприятия - всего	в том числе		подсобные сельскохозяйственные предприятия несельскохозяйственных организаций		крестьянские (фермерские) хозяйства и индивидуальные предприниматели	индивидуальные предприниматели
					малые предприятия (без микропредприятий)	микропредприятия				
РЕСПУБЛИКА ТАТАРСТАН	29483.0	28459.0	23542.0	4917.0	-	1024.0
в том числе										
муниципальные районы:										
Агрызский	-	-	-	-	-	-
Азнакаевский	-	-	-	-	-	-	-	-	-	-
Аксубаевский	-	-	-	-	-	-	-	-	-	-
Актанышский	-	-	-	-	-	-	-	-	-	-
Алексеевский	-	-	-	-	-
Алькеевский	-	-	-	-	-	-	-	-	-	-
Альметьевский	730.0	...	-	-	-	-
Апастовский	-	-	-	-	-	-	-	-	-	-
Арский	-	-	-	-	-	-	-
Атнинский	-	-	-	-	-	-	-	-	-	-
Бавлинский	-	-	-	-	-	-	-
Балтасинский	-	-	-	-	-	-	-	-	-	-
Бугульминский	-	-	-	-	-	-	-	-	-	-
Буинский	-	-	-	-	-	-	-	-	-	-
Верхнеуслонский	-	-	-	-	-	-	-
Высокогорский	-	-	-	-	-	-	-	-	-	-
Дрожжановский	-	-	-	-	-	-	-	-	-	-
Елабужский	-	-	-	-	-	-	-	-	-	-
Заинский	-	-	-	-	-	-	-	-	-	-
Зеленодольский	-	-	-	-	-	-	-
Кайбицкий	-	-	-	-	-	-
Камско-Устьинский	...	-	-	-	-	-	-	-
Спасский	-	-	-	-	-	-	-	-	-	-
Кукморский	...	-	-	-	-	-	-	-
Лаишевский	-	-	-	-	-	-	-	-	-	-
Лениногорский	-	-	-	-	-	-	-	-	-	-
Мамадышский	-	-	-	-	-	-	-	-	-	-
Менделеевский	-	-	-	-	-	-	-	-	-	-
Мензелинский	-	-	-	-	-	-	-	-	-	-
Муслюмовский	-	-	-	-	-	-	-	-	-	-
Нижнекамский	-	-	-	-	-	-	-	-	-	-
Новошешминский	...	-	-	-	-	-	-	-
Нурлатский	-	-	-	-	-	-	-	-	-	-
Пестречинский	-	-	-	-	-	-	-	-	-	-
Рыбно-Слободский	-	-	-	-	-	-	-	-	-	-
Сабинский	2069.0	1652.0	-	-	417.0
Сармановский	-	-	-	-	-	-	-
Ютазинский	-	-	-	-	-	-	-
Тетюшский	1403.0	1403.0	-	1403.0	1403.0	-	-	-	-	-
Тюлячинский	-	-	-	-	-	-	-	-	-	-
Тукаевский	-	-	-	-	-	-	-	-	-	-
Черемшанский	-	-	-	-
Чистопольский	-	-	-	-	-	-	-	-	-	-
городские округа:										
Казань	-	-	-	-	-	-	-	-	-	-
Набережные Челны	-	-	-	-	-	-	-	-	-	-

5. ПОСЕВНАЯ ПЛОЩАДЬ КУКУРУЗЫ НА ЗЕРНО ПОД УРОЖАЙ 2016 ГОДА В ХОЗЯЙСТВАХ ВСЕХ КАТЕГОРИЙ
(гектаров)

	Хозяйства всех категорий	В том числе									
		сельскохозяйственные организации	В том числе				крестьянские (фермерские) хозяйства и индивидуальные предприниматели	В том числе		хозяйства населения	
			сельскохозяйственные организации, не относящиеся к субъектам малого предпринимательства	малые предприятия	В том числе малые предприятия (без микропредприятий)	микропредприятия		крестьянские (фермерские) хозяйства и индивидуальные предприниматели	крестьянские (фермерские) хозяйства и индивидуальные предприниматели		
РЕСПУБЛИКА ТАТАРСТАН	96051.3	92356.0	76604.0	...	14131.0	3684.0	3614.0	70.0	11.3
в том числе											
муниципальные районы:											
Агрызский	-	-	-	-	-	-	-	-
Азнакаевский	5109.1	4847.0	4247.0	600.0	600.0	-	-	-	-	-	-
Аксубаевский	3851.0	-	-	-	-	-	-
Актанышский	1967.1	...	1387.0	-	-	-	-	-	-
Алексеевский	6701.0	-	-	-	-	-	-
Алькеевский	-	-	-	-	-	-	-	-
Альметьевский	930.2	-	-	-	-	-	-
Апастовский	1784.0	1784.0	-	-	-	-	-	-
Арский	3710.0	3710.0	2760.0	950.0	...	-	-	-	-	-	-
Атнинский	2010.0	2010.0	2010.0	-	-	-	-	-	-	-	-
Бавлинский	1114.0	500.0	350.0	-	614.0	614.0	-	-	-
Балтасинский	3140.0	...	2790.0	-	-	-	-	-	-
Бугульминский	600.0	-	-	-	-	-	-
Буинский	1495.0	-	-	-	-	-	-
Верхнеуслонский	1396.0	1396.0	-	-	-	-	-	-
Высокогорский	1650.0	-	-	-	-	-	-
Дрожжановский	725.0	-	-	-	-	-	-
Елабужский	-	-	-	-	-	-	-	-
Заинский	2993.0	2993.0	-	-	-	-	-	-
Зеленодольский	2910.1	-	-	-	-	-	-	-	-
Кайбицкий	640.0	640.0	640.0	-	-	-	-	-	-	-	-
Камско-Устьинский	-	-	-	-	-	-	-	-
Спасский	-	-	-	-	-	-
Кукморский	2525.0	2398.0	2398.0	-	-	-	127.0	-	-
Лаишевский	2578.0	762.0	...	-	-	-
Лениногорский	747.0	-	-	-	-	-	-
Мамадышский	2540.0	2540.0	-	-	-	-	-	-
Менделеевский	200.0	...	-	-	-	-	-	-	-
Мензелинский	2311.0	2290.0	-	-	-	-	-	-
Муслюмовский	1200.0	-	-	-	-	-	-	-	-
Нижнекамский	504.9	-	-	-	-	-	-	9.9	-
Новошешминский	3200.0	2832.0	-	368.0	368.0	-	-	-
Нурлатский	3677.2	3177.0	-	-	-	-	-	-
Пестречинский	1901.1	-	-	-	-	-	-	-	-
Рыбно-Слободский	1802.1	-	-	-	-	-	-
Сабинский	1090.0	-	-	-	-	-	-
Сармановский	3500.0	3500.0	3500.0	-	-	-	-	-	-	-	-
Ютазинский	638.0	-	-	-	-	-	-
Тетюшский	2267.0	1897.0	1646.0	...	370.0	370.0	-	-	-
Тюлячинский	2320.0	2320.0	-	-	-	-	-	-
Тукаевский	1662.6	1642.0	...	-	-	-	-	-	-	-	-
Черемшанский	-	-	-	-	-	-	-	-
Чистопольский	3395.0	3395.0	-	-	-	-	-	-
городские округа:											
Казань	-	-	-	-	-	-	-	-	-	-	-
Набережные Челны	-	-	-	-	-	-	-	-	-	-	-

6. ПОСЕВНАЯ ПЛОЩАДЬ РЖИ ПОД УРОЖАЙ
(гектаров)

	Хозяйства всех категорий	В том числе					
		сельскохо- зяйствен- ные организа- ции	В том числе				
			сельскохозяй- ственные организации, не относящиеся к субъектам малого предпринима- тельства	малые предпри- ятия	В том числе		подсобные сельскохо- зяйственные предприятия несельскохо- зяйственных организаций
малые предприя- тия (без микропред- приятий)	микропред- приятия						
РЕСПУБЛИКА ТАТАРСТАН	178959.9	159441.0	111787.0	46495.0	40555.0	5940.0	1159.0
в том числе							
муниципальные районы:							
Агрызский	9652.2	9532.0	-	-
Азнакаевский	4592.0	3605.0	2360.0	-	...
Аксубаевский	4246.0	4009.0	-	...
Актанышский	4430.0	...	2017.0
Алексеевский	7027.0	6947.0	-	-
Алькеевский	832.0	-	-	-	-
Альметьевский	5280.1	1280.0	-
Апастовский	4050.0	-
Арский	18474.2	17999.0	15250.0	...	2146.0
Атнинский	5631.8	-	-	-	-
Бавлинский	4195.0	1700.0	1300.0	...	-
Балтасинский	8372.0	8372.0	7675.0	697.0	697.0	-	-
Бугульминский	4115.0	4115.0	3015.0	...	-
Буинский	...	321.0	321.0	-	-	-	-
Верхнеуслонский	1479.0	-	-
Высокогорский	6359.5	6133.0	2280.0	3853.0	-
Дрожжановский	457.8	-	-
Елабужский	4704.2	4350.0	2750.0	...	-
Заинский	-	...	-	...	-
Зеленодольский	1462.3	1462.0	-	...
Кайбицкий	710.2	-	-
Камско-Устьинский	1378.0	-	-	-	-
Спасский	1498.0	338.0	-
Кукморский	6518.3	-	-	-	-
Лаишевский	5093.0	4728.0	...	2412.0	1708.0	704.0	...
Лениногорский	4980.1	4698.0	2952.0
Мамадышский	8224.8	6905.0	6235.0
Менделеевский	900.0	...	-	-	-
Мензелинский	7880.0	7570.0	-	-
Муслюмовский	3827.0	-	...	-
Нижнекамский	1662.0	-	-
Новошешминский	3827.0	2261.0	-	-
Нурлатский	2393.0	-	-
Пестречинский	6052.0	5277.0	3921.0
Рыбно-Слободский	5132.0	2880.0	1260.0	...	-
Сабинский	6442.8	6093.0	5273.0	820.0	-
Сармановский	1437.0	-	-	-	-
Ютазинский	2617.0	1679.0	-	-
Тетюшский	300.0	300.0	-	300.0	300.0	-	-
Тюлячинский	4613.5	4569.0	2080.0	...	-
Тукаевский	2282.7	1968.0	-	-
Черемшанский	2182.0	1975.0	-	-
Чистопольский	3113.5	3097.0	2796.0	301.0	-
городские округа:							
Казань	-	-	-	-	-	-	-
Набережные Челны	-	-	-	-	-	-	-

2016 ГОДА В ХОЗЯЙСТВАХ ВСЕХ КАТЕГОРИЙ

	крестьянские (фермерские) хозяйства и индивидуальные предприниматели	В том числе		хозяйства населения
		крестьянские (фермерские) хозяйства	индивидуальные предприниматели	
РЕСПУБЛИКА ТАТАРСТАН	19325.5	18484.5	841.0	193.4
в том числе				
муниципальные районы:				
Агрызский	-	...
Азнакаевский	979.0	8.0
Аксубаевский	237.0	237.0	-	-
Актанышский	-	-
Алексеевский	80.0	80.0	-	-
Алькеевский	-	-
Альметьевский
Апастовский	-	-
Арский	-	...
Атнинский	-	-	-	...
Бавлинский	2495.0	2495.0	-	-
Балтасинский	-	-	-	-
Бугульминский	-	-	-	-
Буинский	-	...
Верхнеуслонский	-
Высокогорский	226.0	226.0	-	0.5
Дрожжановский	-	...
Елабужский	-	...
Заинский	-	-
Зеленодольский	-	-	-	0.3
Кайбицкий	-	-	-	...
Камско-Устьинский	-	-
Спасский	1160.0	1160.0	-	-
Кукморский	-
Лаишевский	365.0	-
Лениногорский
Мамадышский	1319.8	1319.8	-	-
Менделеевский	-	-
Мензелинский	310.0	-
Муслимовский	-	-
Нижнекамский	-
Новошешминский	1566.0	1566.0	-	-
Нурлатский	-	-
Пестречинский
Рыбно-Слободский	2252.0	-
Сабинский	-	...
Сармановский	-	-
Ютазинский	938.0	938.0	-	-
Тетюшский	-	-	-	-
Тюлячинский	-	...
Тукаевский	298.0	16.7
Черемшанский	207.0	-
Чистопольский	-	...
городские округа:				
Казань	-	-	-	-
Набережные Челны	-	-	-	-

7. ПОСЕВНАЯ ПЛОЩАДЬ ЯЧМЕНЯ ПОД УРОЖАЙ
(гектаров)

	Хозяйства всех категорий	В том числе					
		сельскохо- зяйствен- ные организа- ции	сельскохозяй- ственные организаци- и, не относящиеся к субъектам малого предпринима- тельства	малые предприя- тия	В том числе		подсобные сельскохо- зяйствен- ные пред- приятия несельско- хозяйствен- ных органи- заций
					малые предприя- тия (без микропред- приятий)	микропред- приятия	
РЕСПУБЛИКА ТАТАРСТАН	373813.8	283672.4	201710.0	78588.4	64287.0	14301.4	3374.0
в том числе							
муниципальные районы:							
Агрызский	8844.1	7838.0	-	-
Азнакаевский	13031.8	9146.0	6206.0	-	...
Аксубаевский	7942.0	7215.0	6665.0
Актанышский	9979.3	...	5616.0
Алексеевский	7062.6	5514.0	5067.0	447.0	447.0	-	-
Алькеевский	7535.0	-	...
Альметьевский	12010.0	8894.0	5601.0	...	1929.0
Апастовский	7252.0	1986.0	532.0	1454.0	...
Арский	12394.8	10634.0	6728.0	...	2603.0
Атнинский	4087.0	4010.0	4010.0	-	-	-	-
Бавлинский	5456.6	1735.0	1410.0	325.0	...
Балтасинский	8124.6	...	5869.0
Бугульминский	11911.4	...	6142.0	...	3254.0
Буинский	11338.8	7083.0	5737.0	1346.0	541.0	805.0	-
Верхнеуслонский	2737.3	-	-
Высокогорский	7703.1	4102.0	-
Дрожжановский	9307.8	5587.0	3863.0	-	...
Елабужский	9424.3	8042.0	3850.0	4192.0	-
Заинский	10028.3	8176.0	8116.0	60.0	-
Зеленодольский	1448.8	...	966.0	-	...
Кайбицкий	3874.2	-
Камско-Устьинский	4244.0	-	-	-	-
Спасский	5214.0
Кукморский	13955.1	9838.0	-
Лаишевский	6596.0	5376.0	2858.0	...	1348.0
Лениногорский	8443.0	...	5199.0
Мамадышский	11188.7	4422.0
Менделеевский	5059.0	3739.0	...	2288.0	2288.0	-	...
Мензелинский	11408.4	8812.0	-	-
Муслюмовский	11125.0	5550.0	-
Нижнекамский	7633.9	...	4478.0
Новошешминский	12788.0	10147.0	-	-
Нурлатский	6910.0	3424.0	2676.0	748.0	-
Пестречинский	10164.8	...	6096.0	1957.0	1620.0	337.0	...
Рыбно-Слободский	11966.3	6644.0	1804.0	4840.0	4485.0	355.0	-
Сабинский	8029.3	6215.0	5255.0	960.0	-
Сармановский	11883.1	...	9888.0	...	-
Ютазинский	6313.0	2801.0	-	-
Тетюшский	8721.6	6794.0	3398.0	...	-
Тюлячинский	5769.8	4669.0	1788.0	...	-
Тукаевский	13170.2	10007.0	7414.0	2593.0	1760.0	833.0	-
Черемшанский	7791.2	4538.0	1505.0	3033.0	-
Чистопольский	13945.9	10968.0	9373.0
городские округа:							
Казань	-	-	-	-	-	-	-
Набережные Челны	-	-	-	-	-	-	-

2016 ГОДА В ХОЗЯЙСТВАХ ВСЕХ КАТЕГОРИЙ

	крестьянские (фермерские) хозяйства и индивидуальные предприниматели	в том числе		хозяйства населения
		крестьянские (фермерские) хозяйства	индивидуальные предприниматели	
РЕСПУБЛИКА ТАТАРСТАН	87940.5	83364.0	4576.6	2200.9
в том числе				
муниципальные районы:				
Агрызский	960.6	45.5
Азнакаевский	3885.8	3633.8	252.0	-
Аккубаевский	727.0	727.0	-	-
Актанышский	...	900.3
Алексеевский	1350.0	198.6
Алькеевский	-	...
Альметьевский	3116.0	2817.0	299.0	-
Апастовский	...	256.2
Арский	1639.9	120.9
Атнинский	-	-	-	77.0
Бавлинский
Балтасинский	...	872.5
Бугульминский	...	927.6
Буинский	4255.8	4255.8	-	-
Верхнеуслонский
Высокогорский	-	...
Дрожжановский	3235.6	2932.0	303.6	485.2
Елабужский	-	...
Заинский	1833.8	1833.8	-	18.5
Зеленодольский	-	...
Кайбицкий	-	...
Камско-Устьинский	421.0	421.0	-	...
Спасский	-
Кукморский
Лаишевский	1220.0	-
Лениногорский	...	1105.0
Мамадышский	-	...
Менделеевский	1320.0	1320.0	-	-
Мензелинский	...	2181.5
Муслюмовский	5575.0	5575.0	-	-
Нижнекамский
Новошешминский	2641.0	-
Нурлатский	3486.0	3486.0	-	-
Пестречинский	...	1613.0
Рыбно-Слободский	5250.0	4708.0	542.0	72.3
Сабинский	1741.0	73.3
Сармановский
Ютазинский	3435.6	76.4
Тетюшский
Тюлячинский	853.0	247.8
Тукаевский	3115.7	47.5
Черемшанский	3194.2	59.0
Чистопольский	2661.4	2425.4	236.0	316.5
городские округа:				
Казань	-	-	-	-
Набережные Челны	-	-	-	-

8. ПОСЕВНАЯ ПЛОЩАДЬ ОВСА ПОД УРОЖАЙ
(гектаров)

	Хозяйства всех категорий	в том числе					
		сельско- хозяйст- венные организа- ции	в том числе				подсобные сельскохо- зяйствен- ные предприя- тия несель- скохозяй- ственных организа- ций
			сельскохозяй- ственные организации, не относящи- еся к субъектам малого предприни- мательства	малые предпри- ятия	в том числе		
				малые предприя- тия (без микропред- приятий)	микропред- приятия		
РЕСПУБЛИКА ТАТАРСТАН	61987.4	46587.0	28698.0	17265.0	13389.0	3876.0	624.0
в том числе							
муниципальные районы:							
Агрызский	1555.5	-	-
Азнакаевский	1238.9	150.0	150.0	-	-
Аксубаевский	2147.0	1634.0	-	-
Актанышский	1831.0	1776.0	1123.0
Алексеевский	574.0	-	-
Алькеевский	826.0	-	-
Альметьевский	1571.0	1098.0	381.0	...	-
Апастовский	-	-
Арский	4063.7	3474.0	2433.0
Атнинский	1248.0	-	-	-	-
Бавлинский	2526.0	1068.0	660.0	...	-
Балтасинский	2855.0	...	2380.0	-	-
Бугульминский	3692.3	2569.0
Буинский	747.0	597.0	-	-
Верхнеуслонский	408.0	-	-
Высокогорский	2463.2	2292.0	1482.0	...	-
Дрожжановский	925.5	627.0	-	-
Елабужский	1067.0	-
Заинский	-	-	-	-
Зеленодольский	-	-	-	...
Кайбицкий	-	-
Камско-Устьинский	371.0	-	-	-	-
Спасский	1174.0	-	-	-	...
Кукморский	3100.7	-	-	-	-
Лаишевский	1436.0	1241.0	...	900.0	800.0	100.0	...
Лениногорский	1966.0	...	826.0
Мамадышский	1910.5	1257.0	747.0	...	-
Менделеевский	735.0	570.0	-	570.0	570.0	-	-
Мензелинский	914.0	-	-
Муслюмовский	1335.0	-	-	-	...
Нижнекамский	1144.0	957.0	764.0	-	...
Новошешминский	2634.0	-	-
Нурлатский	1106.0	690.0	-
Пестречинский	1781.1	1461.0	-
Рыбно-Слободский	2315.0	865.0	305.0	...	-
Сабинский	400.0	-
Сармановский	377.0	-	-	-	-
Ютазинский	683.0	...	-	-	-
Тетюшский	327.0	...	-	-	-
Тюлячинский	1414.1	-	-
Тукаевский	1129.1	490.0	-
Черемшанский	1982.2	1222.0	1112.0	...	-
Чистопольский	2278.0	1890.0	-
городские округа:							
Казань	-	-	-	-	-	-	-
Набережные Челны	-	-	-	-	-	-	-

2016 ГОДА В ХОЗЯЙСТВАХ ВСЕХ КАТЕГОРИЙ

	крестьянские (фермерские) хозяйства и индивидуальные предприниматели	в том числе		хозяйства населения
		крестьянские (фермерские) хозяйства	индивидуальные предприниматели	
РЕСПУБЛИКА ТАТАРСТАН	14975.6	13926.3	1049.3	424.8
в том числе				
муниципальные районы:				
Агрызский	176.0
Азнакаевский	448.0	448.0	-	...
Аксубаевский	513.0	513.0	-	-
Актанышский	55.0	55.0	-	-
Алексеевский	-	-
Алькеевский	-	-
Альметьевский	473.0	-
Апастовский	-	-	-	-
Арский	-	...
Атнинский	-	-	-	-
Бавлинский	1458.0	1458.0	-	-
Балтасинский	104.0
Бугульминский
Буинский	150.0	150.0	-	-
Верхнеуслонский	...	-	...	-
Высокогорский	171.0	...	-	0.2
Дрожжановский	241.1	57.4
Елабужский	-	-
Заинский	-	-
Зеленодольский	-	-	-	...
Кайбицкий	-	...
Камско-Устьинский	-	-
Спасский	...	915.0	...	-
Кукморский	-
Лаишевский	195.0	-
Лениногорский
Мамадышский	653.5	653.5	-	-
Менделеевский	165.0	165.0	-	-
Мензелинский	-	-
Муслюмовский	-	-
Нижнекамский	187.0	-
Новошешминский	-	-
Нурлатский	416.0	416.0	-	-
Пестречинский	290.0	290.0	-	30.1
Рыбно-Слободский	1450.0	-
Сабинский	155.0	...	-	11.9
Сармановский	-	-	-	-
Ютазинский	-	-
Тетюшский	-	-
Тюлячинский	...	187.0
Тукаевский
Черемшанский
Чистопольский	228.7	228.7	-	159.3
городские округа:				
Казань	-	-	-	-
Набережные Челны	-	-	-	-

9. ПОСЕВНАЯ ПЛОЩАДЬ ГРЕЧИХИ ПОД УРОЖАЙ
(гектаров)

	Хозяйства всех категорий	в том числе					
		сельскохо- зяйствен- ные организа- ции	в том числе				подсобные сельскохо- зяйствен- ные пред- приятия несельско- хозяйствен- ных органи- заций
			сельскохозяй- ственные организации, не относя- щиеся к субъектам малого предпринима- тельства	малые предприя- тия	в том числе		
				малые предприя- тия (без микропред- приятий)	микропред- приятия		
РЕСПУБЛИКА ТАТАРСТАН	26287.4	18244.5	...	7614.0
в том числе							
муниципальные районы:							
Агрызский	-	-	-	-	-	-	-
Азнакаевский	1852.9	-	-
Аксубаевский	91.2	-	-	-	-	-	-
Актанышский	2193.0	2073.0	963.0	1110.0	1110.0	-	-
Алексеевский	734.0	-	-	-	-
Алькеевский	1451.4	-	-	-	...
Альметьевский	4146.2	100.0	-
Апастовский	-	-	-	-	-	-	-
Арский	-	-	-	-
Атнинский	-	-	-	-	-	-	-
Бавлинский	2506.0	1350.0	150.0	...	-
Балтасинский	-	-	-	-	-	-	-
Бугульминский	2894.4	1556.0	...	-
Буинский	715.0	323.0	-	-
Верхнеуслонский	-	-	-	-
Высокогорский	-	-	-
Дрожжановский	-	-
Елабужский	-	-	-	-	-	-	-
Заинский	...	-	-	-	-	-	-
Зеленодольский	-	-	-	-
Кайбицкий	-	-	-	-
Камско-Устьинский	-	-	-	-	-	-	-
Спасский	2201.0	650.0	-
Кукморский	-	-	-	-	-	-	-
Лайшевский	-	-	...
Лениногорский	1258.2	-	...
Мамадышский	-	...	-
Менделеевский	...	-	-	-	-	-	-
Мензелинский	-	-	-	-	-	-	-
Муслюмовский	932.2	-	-	-	-	-	-
Нижнекамский	-	-	-	-
Новошешминский	130.5	-	-	-	-	-	-
Нурлатский	-	-	-	-
Пестречинский	-	-
Рыбно-Слободский	316.1	256.0	-	-
Сабинский	-	-	-	-	-	-	-
Сармановский	122.5	-	-	-	-	-	-
Ютазинский	1143.0	737.0	-	-
Тетюшский	0.9	-	-	-	-	-	-
Тюлячинский	...	-	-	-	-	-	-
Тукаевский	10.6	...	-	...	-	...	-
Черемшанский	334.0	...	-	-	-
Чистопольский	-	-	-
городские округа:							
Казань	-	-	-	-	-	-	-
Набережные Челны	-	-	-	-	-	-	-

2016 ГОДА В ХОЗЯЙСТВАХ ВСЕХ КАТЕГОРИЙ

	крестьянские (фермерские) хозяйства и индивидуальные предприниматели	в том числе		хозяйства населения
		крестьянские (фермерские) хозяйства	индивидуальные предприниматели	
РЕСПУБЛИКА ТАТАРСТАН	7999.5	7554.0	445.5	43.5
в том числе				
муниципальные районы:				
Агрызский	-	-	-	-
Азнакаевский	435.3
Аксубаевский	-	...
Актанышский	-	...
Алексеевский	-	-
Алькеевский	-	...
Альметьевский	...	886.0
Апастовский	-	-	-	-
Арский	-	-	-	-
Атнинский	-	-	-	-
Бавлинский	1156.0	1156.0	-	-
Балтасинский	-	-	-	-
Бугульминский
Буинский	392.0	392.0	-	-
Верхнеуслонский	-	-	-	-
Высокогорский	-	...
Дрожжановский	55.0
Елабужский	-	-	-	-
Заинский	-	...
Зеленодольский	-	-	-	-
Кайбицкий	-	-	-	-
Камско-Устьинский	-	-	-	-
Спасский	1551.0	-
Кукморский	-	-	-	-
Лаишевский	-	-	-	-
Лениногорский	-	...
Мамадышский	-	-
Менделеевский	-	-
Мензелинский	-	-	-	-
Муслюмовский	-	...
Нижнекамский	-	-	-	-
Новошешминский	-	...
Нурлатский	-	-	-	-
Пестречинский	-	-
Рыбно-Слободский	-	...
Сабинский	-	-	-	-
Сармановский	122.5	122.5	-	-
Ютазинский	406.0	406.0	-	-
Тетюшский	-	-	-	0.9
Тюлячинский	-	-	-	...
Тукаевский	...	-
Черемшанский	-	-
Чистопольский	-	...
городские округа:				
Казань	-	-	-	-
Набережные Челны	-	-	-	-

10. ПОСЕВНАЯ ПЛОЩАДЬ ПРОСА ПОД УРОЖАЙ 2016 ГОДА В ХОЗЯЙСТВАХ ВСЕХ КАТЕГОРИЙ
(гектаров)

	Хозяйства всех категорий	В том числе									
		сельскохозяйственные организации	в том числе				крестьянские (фермерские) хозяйства и индивидуальные предприниматели	в том числе		хозяйства населения	
			сельскохозяйственные организации, не относящиеся к субъектам малого предпринимательства	малые предприятия	в том числе малые предприятия (без микропредприятий)	микропредприятия		крестьянские (фермерские) хозяйства	индивидуальные предприниматели		
РЕСПУБЛИКА ТАТАРСТАН	...	1040.0	258.0
в том числе											
муниципальные районы:											
Агрызский	-	-	-	-	-	-	-	-	-	-	-
Азнакаевский	...	-	-	-	-	-	-	...	-	...	-
Аксубаевский	...	-	-	-	-	-	-	-	-	-	...
Актанышский	-	-	-	-	-	-	-	-	-	-	-
Алексеевский	...	-	-	-	-	-	-	-	-	-	...
Алькеевский	-	-	-	-	-	-	-	-
Альметьевский	0.4	-	-	-	-	-	-	-	-	-	0.4
Апастовский	-	-	-	-	-	-	-	-	-	-	-
Арский	-	-	-	-	-	-	-	-	-	-	-
Атнинский	-	-	-	-	-	-	-	-	-	-	-
Бавлинский
Балтасинский	-	-	-	-	-	-	-	-	-	-	-
Бугульминский	-	-	-	-	-	-	-	-	-	-	-
Буинский	-	-	-	-	-	-	-	-	-	-	-
Верхнеуслонский	-	-	-	-	-	-	-	-	-	-	-
Высокогорский	...	-	-	-	-	-	-	-	-	-	...
Дрожжановский	-	-	-	-	-	-	-	-	-	-	-
Елабужский
Заинский	...	-	-	-	-	-	-	-	-
Зеленодольский	-	-	-	-	-	-	-	-	-	-	-
Кайбицкий	-	-	-	-	-	-	-	-	-	-	-
Камско-Устьинский	-	-	-	-	-	-	-	-	-	-	-
Спасский	...	-	-	-	-	-	-	-	-
Кукморский	...	-	-	-	-	-	-	-	-
Лаишевский	-	-	-	-	-	-	-	-	-	-	-
Лениногорский	-	-	-	-	-	-	-	-	-	-	-
Мамадышский
Менделеевский	-	-	-	-	-	-	-	-	-	-	-
Мензелинский	-	-	-	-	-	-	-	-	-	-	-
Муслимовский	-	-	-	-	-	-	-	-	-	-	-
Нижнекамский	-	-	-	-	-	-	-	-	-	-	-
Новошешминский	-	-	-	-	-	-	-	-	-	-	-
Нурлатский
Пестречинский	...	-	-	-	-	-	-	-	-
Рыбно-Слободский	...	-	-	-	-	-	-	-	-
Сабинский	-	-	-	-	-	-	-	-	-	-	-
Сармановский	-	-	-	-	-	-	-	-	-	-	-
Ютазинский	-	-	-	-	-	-	-	-	-	-	-
Тетюшский	-	-	-	-	-	-	-	-	-	-	-
Тюлячинский	-	-	-	-	-	-	-	-	-	-	-
Тукаевский	-	-	-	-	-	-	-	-	-	-	-
Черемшанский	-	-	-	-	-	-	-	-	-	-	-
Чистопольский	-	-	-	-	-	-	-	-	-	-	-
городские округа:											
Казань	-	-	-	-	-	-	-	-	-	-	-
Набережные Челны	-	-	-	-	-	-	-	-	-	-	-

11. ПОСЕВНАЯ ПЛОЩАДЬ ТРИТИКАЛЕ ПОД УРОЖАЙ 2016 ГОДА В ХОЗЯЙСТВАХ ВСЕХ КАТЕГОРИЙ
(гектаров)

	Хозяйства всех категорий	В том числе									
		сельскохозяйственные организации	в том числе					крестьянские (фермерские) хозяйства и индивидуальные предприниматели	в том числе		хозяйства населения
			сельскохозяйственные организации, не относящиеся к субъектам малого предпринимательства	малые предприятия	в том числе		подсобные сельскохозяйственные предприятия несельскохозяйственных организаций		крестьянские (фермерские) хозяйства	индивидуальные предприниматели	
				малые предприятия (без микропредприятий)	микропредприятия						
РЕСПУБЛИКА ТАТАРСТАН	3359.0	3151.0	2613.0	196.0	...	
в том числе											
муниципальные районы:											
Агрызский	-	-	-	-	-	-	-	
Азнакаевский	-	-	-	-	-	
Аксубаевский	...	-	-	-	-	-	-	-	-	...	
Актанышский	0.5	-	-	-	-	-	-	-	-	0.5	
Алексеевский	-	-	-	-	-	-	-	
Алькеевский	-	-	-	-	-	-	-	
Альметьевский	-	-	-	-	-	-	-	-	-	-	
Апастовский	-	-	-	-	-	-	-	-	-	-	
Арский	-	-	-	-	
Атнинский	-	-	-	-	-	-	-	-	-	-	
Бавлинский	...	-	-	-	-	-	-	-	-	...	
Балтасинский	-	-	-	-	-	-	-	-	-	-	
Бугульминский	-	-	-	-	-	-	
Буинский	-	-	-	-	-	-	-	
Верхнеуслонский	-	-	-	-	-	-	-	
Высокогорский	-	-	-	-	-	-	-	-	-	-	
Дрожжановский	-	-	-	-	-	-	
Елабужский	-	-	-	-	-	-	-	-	-	-	
Заинский	...	-	-	-	-	-	-	-	-	...	
Зеленодольский	-	-	-	-	-	-	-	-	-	-	
Кайбицкий	-	-	-	-	-	-	-	-	-	-	
Камско-Устьинский	-	-	-	-	-	-	-	-	-	-	
Спасский	-	-	-	-	-	-	-	-	-	-	
Кукморский	-	-	-	-	-	-	-	
Лаишевский	-	-	-	-	...	-	-	-	
Лениногорский	-	-	-	-	-	-	-	-	-	-	
Мамадышский	537.0	-	...	-	-	
Менделеевский	-	-	-	-	-	-	-	-	-	-	
Мензелинский	-	-	-	-	-	-	-	-	-	-	
Муслимовский	-	-	-	-	-	-	-	-	-	-	
Нижнекамский	-	-	-	-	-	-	-	-	-	-	
Новошешминский	-	-	-	-	-	-	-	-	-	-	
Нурлатский	-	-	-	-	-	...	
Пестречинский	-	-	-	-	-	-	-	-	-	-	
Рыбно-Слободский	-	-	-	-	-	-	
Сабинский	-	-	-	-	-	-	-	
Сармановский	-	-	-	-	-	-	-	-	-	-	
Ютазинский	-	-	-	-	-	-	-	-	-	-	
Тетюшский	-	-	-	-	-	-	-	-	-	-	
Тюлячинский	-	-	-	-	-	-	-	...	
Тукаевский	-	-	-	-	-	-	-	-	-	-	
Черемшанский	...	-	-	-	-	-	-	-	-	...	
Чистопольский	...	-	-	-	-	-	-	-	-	...	
городские округа:											
Казань	-	-	-	-	-	-	-	-	-	-	
Набережные Челны	-	-	-	-	-	-	-	-	-	-	

12. ПОСЕВНАЯ ПЛОЩАДЬ ЗЕРНОБОБОВЫХ КУЛЬТУР ПОД УРОЖАЙ 2016 ГОДА

В ХОЗЯЙСТВАХ ВСЕХ КАТЕГОРИЙ

(гектаров)

	Хозяйства всех категорий	В том числе									
		сельскохозяйственные организации	в том числе				крестьянские (фермерские) хозяйства и индивидуальные предприниматели	в том числе		хозяйства населения	
			сельскохозяйственные организации, не относящиеся к субъектам малого предпринимательства	малые предприятия	в том числе малые предприятия (без микропредприятий)	микропредприятия		крестьянские (фермерские) хозяйства	индивидуальные предприниматели		
РЕСПУБЛИКА ТАТАРСТАН	64558.3	57774.0	48117.0	9474.0	8904.0	570.0	183.0	6769.6	6459.6	310.0	14.7
в том числе											
муниципальные районы:											
Агрызский	-	-	-	-	-	-
Азнакаевский	2263.0	1898.0	-	-	365.0	365.0	-	-
Аксубаевский	1279.0	-	-	-	-
Актанышский	2935.0	...	1978.0	-	-	-	-
Алексеевский	512.1	-	-	-	-
Алькеевский	-	-	-	-
Альметьевский	1406.3	-	-	-	0.3
Апастовский	-	-	-	-
Арский	2318.0	638.0	-	-	-
Атнинский	2031.0	-	-	-	-
Бавлинский	-	-	-	-
Балтасинский	4583.4	4495.0	4105.0	390.0	390.0	-	-	-	-
Бугульминский	-	-	-	-
Буинский	3898.0	-	-	-	-
Верхнеуслонский	998.0	-	-	-	-
Высокогорский	2131.3	1281.0	...	-	-	-
Дрожжановский	1620.0	-	-	-	-
Елабужский	1020.0	740.0	...	-	-	-
Заинский	865.0	-	-	-	-
Зеленодольский	250.1	-	-	-	-
Кайбицкий	1830.1	-	-	-	-
Камско-Устьинский	-	-	-	-
Спасский	976.0	-	-	-	-
Кукморский	2295.6	-	-	-	-
Лайшевский	...	1048.0	...	385.0	-	-	-
Лениногорский	1850.0	-	-	-	-
Мамадышский	1029.1	966.0	-	-	-	-
Менделеевский	...	170.0	-	-	-	-
Мензелинский	1307.0	-	-	-	-
Муслюмовский	693.0	-	-	-	-
Нижнекамский	969.4	912.0	-	-	-	-
Новошешминский	1359.0	-	-	-	-
Нурлатский	1378.0	-	-	-	-
Пестречинский	2113.1	1913.0	1773.0	-	-	-
Рыбно-Слободский	836.0	-	-	-	-
Сабинский	2004.0	-	-	-	-
Сармановский	2046.0	-	-	-	-
Ютазинский	614.0	-	-	-	-
Тетюшский	1484.0	-	-	-	-
Тюлячинский	1363.0	559.0	...	-	-	-
Тукаевский	3163.0	2908.0	-	-	255.0	255.0	-	-
Черемшанский	1051.0	-	-	-	-
Чистопольский	1620.0	-	-	-	-
городские округа:											
Казань	-	-	-	-	-	-	-	-	-	-	-
Набережные Челны	-	-	-	-	-	-	-	-	-	-	-

**13. ПОСЕВНАЯ ПЛОЩАДЬ ТЕХНИЧЕСКИХ КУЛЬТУР ПОД УРОЖАЙ 2016 ГОДА
В ХОЗЯЙСТВАХ ВСЕХ КАТЕГОРИЙ
(гектаров)**

	Хозяйства всех категорий	В том числе									
		сельскохозяйственные организации	В том числе				крестьянские (фермерские) хозяйства и индивидуальные предприниматели	В том числе		хозяйства населения	
			сельскохозяйственные организации, не относящиеся к субъектам малого предпринимательства	малые предприятия	В том числе			крестьянские (фермерские) хозяйства и индивидуальные предприниматели	индивидуальные предприниматели		
				малые предприятия (без микропредприятий)	малые предприятия	микропредприятия	подсобные сельскохозяйственные предприятия не сельскохозяйственных организаций				
РЕСПУБЛИКА ТАТАРСТАН	312529.6	272569.5	190093.5	81284.0	64340.0	16944.0	1192.0	39739.6	38091.0	1648.6	220.5
в том числе											
муниципальные районы:											
Агрызский	300.0	-	-	-	-	-	-	-	...
Азнакаевский	10358.4	9350.0	8350.0	1000.0	1000.0	-	-	1007.0	1007.0	-	1.4
Аксубаевский	6374.0	6299.0	-	-	-	...
Актанышский	7473.1	7441.0	6080.0	-	-
Алексеевский	12324.6	9961.0	-	-	...
Алькеевский	19712.0	-	-	...
Альметьевский	7245.6	6969.0	-	...	275.0	275.0	-	1.6
Апастовский	5033.0	1180.0	-	-	-
Арский	7935.8	7230.0	2767.0	4463.0	-	705.0	705.0	-	0.8
Атнинский	3519.2	-	-	-	-	-	-	-	...
Бавлинский	5311.0	-	4365.0	4365.0	-	...
Балтасинский	3624.3	-	-	-	-	...
Бугульминский	1467.6	-	-	-	-	...
Буинский	13719.7	8521.0	-	5184.0	5184.0	-	14.7
Верхнеуслонский	4364.4	-	-	-	...	-	-	-	...
Высокогорский	2033.0	2031.0	1201.0	...	-	-	-	-	2.0
Дрожжановский	7426.5	5498.0	-	1920.0	1920.0	-	8.5
Елабужский	5011.9	4758.0	-	4758.0	-	-	...
Заинский	15453.4	-	618.1	618.1	-	...
Зеленодольский	7396.6	-	-	-	-	-	-	-	...
Кайбицкий	3603.2	-	-	-	-	...
Камско-Устьинский	2948.3	-	-	-	-	-	-	-	...
Спасский	16291.0	11976.0	5717.0	6259.0	-	4315.0	4315.0	-	-
Кукморский	2843.0	2515.0	-	-	-	-	...
Лаишевский	1637.8	450.0	-	-	-	-	...
Лениногорский	3915.1	3416.0	2140.0	-	-	-	-	...
Мамадышский	7281.2	7231.0	5106.0	-	-	-	-	...
Менделеевский	7035.0	-	-	-	-	756.0	756.0	-	...
Мензелинский	6635.4	-	-	-	-	...
Муслимовский	7580.1	6515.0	-	-	-	-	...
Нижнекамский	3782.8	2792.0	-	-	-	-	...
Новошешминский	1056.0	-	-	-	-	-
Нурлатский	16520.5	-	5445.0	5445.0	-	...
Пестречинский	11102.0	9413.0	-	-	-	-	...
Рыбно-Слободский	13759.3	12175.5	1940.5	10235.0	-	1578.0	5.8
Сабинский	1899.2	1759.0	-	-	-	-	...
Сармановский	17834.3	17761.0	17761.0	-	-	-	-	-	-	-	...
Ютазинский	2238.1	-	-	-	-	...
Тетюшский	8606.0	6521.0	3988.0	...	-	2085.0	2085.0	-	-
Тюлячинский	1771.0	1771.0	575.0	...	-	-	-	-	-
Тукаевский	7492.1	7132.0	-	-	-	-	...
Черемшанский	7234.0	7234.0	-	-	-	-	-
Чистопольский	13380.0	12062.0	-	-	-	-	-
городские округа:											
Казань	0.0	-	-	-	-	-	-	-	-	-	0.0
Набережные Челны	0.1	-	-	-	-	-	-	-	-	-	0.1

14. ПОСЕВНАЯ ПЛОЩАДЬ САХАРНОЙ СВЕКЛЫ
(гектаров)

	Хозяйства всех категорий	в том числе					
		сельскохо- зяйствен- ные организа- ции	в том числе				подсобные сельскохозяй- ственные предприятия несельскохо- зяйственных организаций
			сельскохозяй- ственные организации, не относящиеся к субъектам малого предпринима- тельства	малые предприя- тия	в том числе		
				малые предприя- тия (без микропред- приятий)	микро- пред- прия- тия		
РЕСПУБЛИКА ТАТАРСТАН	63236.2	54663.0	48002.0	6661.0	-
в том числе							
муниципальные районы:							
Агрызский	-	-	-	-	-	-	-
Азнакаевский	0.1	-	-	-	-	-	-
Аксубаевский	-	-
Актанышский	-	-	-	-
Алексеевский	...	-	-	-	-	-	-
Алькеевский	-	-	-	-	-	-	-
Альметьевский	0.3	-	-	-	-	-	-
Апастовский	-	-	-	-
Арский	...	-	-	-	-	-	-
Атнинский	-	-	-	-	-	-	-
Бавлинский	-	-	-	-	-	-	-
Балтасинский	-	-	-	-	-	-	-
Бугульминский	...	-	-	-	-	-	-
Буинский	9100.4	6345.0	5702.0	643.0	-
Верхнеуслонский	-	-	-	-	-	-	-
Высокогорский	-	-	-	-	-	-	-
Дрожжановский	3391.5	2733.0	-	-
Елабужский	-	-	-	-	-	-	-
Заинский	11973.0	11973.0	-	-
Зеленодольский	...	-	-	-	-	-	-
Кайбицкий	2950.1	-	-	-	-
Камско-Устьинский	-	-	-	-	-	-	-
Спасский	-	-	-	-	-	-	-
Кукморский	-	-	-	-	-	-	-
Лайшевский	-	-	-	-	-	-	-
Лениногорский	-	-	-	-
Мамадышский	-	-	-	-	-	-	-
Менделеевский	-	-	-	-	-	-	-
Мензелинский	-	-	-	-	-	-	-
Муслюмовский	-	-	-	-	-	-	-
Нижнекамский	-	-	-
Новошешминский	-	-	-	-
Нурлатский	-	-	-	-
Пестречинский	0.9	-	-	-	-	-	-
Рыбно-Слободский	-	-	-	-	-	-	-
Сабинский	-	-	-	-	-	-	-
Сармановский	10488.0	10488.0	10488.0	-	-	-	-
Ютазинский	-	-	-	-	-	-	-
Тетюшский	4617.0	3437.0	1520.0	...	-
Тюлячинский	-	-	-	-	-	-	-
Тукаевский	3030.8	-	-	-	-
Черемшанский	-	-
Чистопольский	-	-	-	-	-	-	-
городские округа:							
Казань	-	-	-	-	-	-	-
Набережные Челны	-	-	-	-	-	-	-

ПОД УРОЖАЙ 2016 ГОДА В ХОЗЯЙСТВАХ ВСЕХ КАТЕГОРИЙ

	крестьянские (фермерские) хозяйства и индивидуальные предприниматели	в том числе		хозяйства населения
		крестьянские (фермерские) хозяйства	индивидуальные предприниматели	
РЕСПУБЛИКА ТАТАРСТАН	8548.6	24.6
в том числе				
муниципальные районы:				
Агрызский	-	-	-	-
Азнакаевский	-	-	-	0.1
Аксубаевский	-	-	-	-
Актанышский	-	-	-	-
Алексеевский	-	-	-	...
Алькеевский	-	-	-	-
Альметьевский	-	-	-	0.3
Апастовский	-	-	-	-
Арский	-	-	-	...
Атнинский	-	-	-	-
Бавлинский	-	-	-	-
Балтасинский	-	-	-	-
Бугульминский	...	-	...	-
Буинский	2742.0	2742.0	-	13.4
Верхнеуслонский	-	-	-	-
Высокогорский	-	-	-	-
Дрожжановский	-	...
Елабужский	-	-	-	-
Заинский	-	-	-	-
Зеленодольский	-	-	-	...
Кайбицкий	-	-	-	...
Камско-Устьинский	-	-	-	-
Спасский	-	-	-	-
Кукморский	-	-	-	-
Лайшевский	-	-	-	-
Лениногорский	-	-	-	-
Мамадышский	-	-	-	-
Менделеевский	-	-	-	-
Мензелинский	-	-	-	-
Муслюмовский	-	-	-	-
Нижнекамский	-	-	-	...
Новошешминский	-	-	-	-
Нурлатский	-	-
Пестречинский	-	-	-	0.9
Рыбно-Слободский	-	-	-	-
Сабинский	-	-	-	-
Сармановский	-	-	-	-
Ютазинский	-	-	-	-
Тетюшский	1180.0	1180.0	-	-
Тюлячинский	-	-	-	-
Тукаевский	-	-	-	...
Черемшанский	-	-	-	-
Чистопольский	-	-	-	-
городские округа:				
Казань	-	-	-	-
Набережные Челны	-	-	-	-

15. ПОСЕВНАЯ ПЛОЩАДЬ МАСЛИЧНЫХ КУЛЬТУР ПОД

(гектаров)

	Хозяйства всех категорий	сельско- хозяйст- венные организа- ции	в том числе			
			сельскохозяйствен- ные организации, не относящиеся к субъектам малого предприниматель- ства	малые предприя- тия	в том числе	
					малые предприятия (без микропредприя- тий)	микропред- приятия
РЕСПУБЛИКА ТАТАРСТАН	248144.4	216793.0	142081.0	73534.0	57653.0	15881.0
Агрызский	-	-	-
Азнакаевский	10358.0	9350.0	8350.0	1000.0	1000.0	-
Аксубаевский	3158.0	-	-	-
Актанышский	6655.1	6623.0	5262.0	-
Алексеевский	12324.2	9961.0	-
Алькеевский	19712.0	19043.0	-
Альметьевский	7245.3	6969.0
Апастовский	2134.0	...	-
Арский	7925.8	7230.0	2767.0	4463.0
Атнинский	3519.0	3519.0	3519.0	-	-	-
Бавлинский	5311.0	616.0	...
Балтасинский	3624.3	3624.0	3120.0	504.0
Бугульминский	951.0
Буинский	4619.2	2176.0	-	...
Верхнеуслонский	4364.4	-	-	-
Высокогорский	2032.3	2031.0	1201.0	...
Дрожжановский	4035.0	2765.0	-
Елабужский	5011.7	4758.0	-	4758.0
Заинский	3480.4	2862.0	-
Зеленодольский	7396.1	7395.0	7395.0	-	-	-
Кайбицкий	-	-
Камско-Устьинский	2948.3	-	-	-
Спасский	16291.0	11976.0	5717.0	6259.0
Кукморский	2843.0	2515.0	-
Лаишевский	1629.8	601.0	...	450.0
Лениногорский	2047.7	1550.0	-
Мамадышский	6741.1	6691.0	4676.0
Менделеевский	7035.0	-	-	-
Мензелинский	6635.4	6635.0	-
Муслюмовский	7580.1	6515.0	-
Нижнекамский	3367.6	2377.0	-
Новошешминский	822.0	-
Нурлатский	10260.5	8275.0
Пестречинский	11100.9	9413.0	7938.0	1475.0	1475.0	-
Рыбно-Слободский	13748.7	12165.0	1930.0	10235.0
Сабинский	1350.2	1210.0	-
Сармановский	7346.3	7273.0	7273.0	-	-	-
Ютазинский	2238.1	2113.0	-
Тетюшский	3989.0	3084.0	2468.0	...
Тюлячинский	1771.0	1771.0	575.0	...
Тукаевский	4448.1	4102.0	-
Черемшанский	5761.0	5761.0
Чистопольский	13380.0	12062.0
городские округа:						
Казань	0.0	-	-	-	-	-
Набережные Челны	0.1	-	-	-	-	-

УРОЖАЙ 2016 ГОДА В ХОЗЯЙСТВАХ ВСЕХ КАТЕГОРИЙ

в том числе					
	подсобные сельскохозяйст- венные предприятия несельскохозяй- ственных организаций	крестьянские (фермерские) хозяйства и индивидуаль- ные предпринима- тели	в том числе		хозяйства населения
			крестьянские (фермерские) хозяйства	индивидуальные предприниматели	
РЕСПУБЛИКА ТАТАРСТАН	1178.0	31181.0	30049.0	1132.0	170.4
Агрызский	-	-	-	-	...
Азнакаевский	-	1007.0	1007.0	-	1.0
Аксубаевский	-	-	-
Актанышский	-
Алексеевский	-	2363.0	2363.0	-	0.2
Алькеевский	-	669.0	-
Альметьевский	-	275.0	275.0	-	1.3
Апастовский	-	-	-
Арский	-	695.0	695.0	-	0.8
Атнинский	-	-	-	-	-
Бавлинский	-	4365.0	4365.0	-	...
Балтасинский	-	-	-	-	0.3
Бугульминский	-	-	-
Буинский	-	2442.0	2442.0	-	1.2
Верхнеуслонский	...	-	-	-	...
Высокогорский	-	-	-	-	1.3
Дрожжановский	-	1270.0	1270.0	-	-
Елабужский	-	-	...
Заинский	-	618.1	618.1	-	0.3
Зеленодольский	-	-	-	-	1.1
Кайбицкий	-	-	-	-	...
Камско-Устьинский	-	-	73.3
Спасский	-	4315.0	4315.0	-	-
Кукморский	-	-	...
Лаишевский	-	...
Лениногорский
Мамадышский	-	-	...
Менделеевский	-	756.0	756.0	-	...
Мензелинский	-	-	-	-	0.4
Муслимовский	-	-	...
Нижнекамский	-	985.0	985.0	-	5.6
Новошешминский	-	-	-
Нурлатский	-	1985.0	1985.0	-	0.5
Пестречинский	-	1686.0	1686.0	-	1.9
Рыбно-Слободский	-	1578.0	828.0	750.0	5.7
Сабинский	-	-	...
Сармановский	-	-	...
Ютазинский	-	-	...
Тетюшский	-	905.0	905.0	-	-
Тюлячинский	-	-	-	-	-
Тукаевский	-	-	...
Черемшанский	-	-	-	-	-
Чистопольский	-	-	-
городские округа:					
Казань	-	-	-	-	0.0
Набережные Челны	-	-	-	-	0.1

15-А. ПОСЕВНАЯ ПЛОЩАДЬ ПОДСОЛНЕЧНИКА НА ЗЕРНО

(гектаров)

	Хозяйства всех категорий	в том числе					
		сельскохо- зяйствен- ные организа- ции	в том числе				подсобные сельскохо- зяйствен- ные пред- приятия несельско- хозяйствен- ных орга- низаций
			сельскохозяйствен- ные организации, не относящиеся к субъектам малого предприниматель- ства	малые предприя- тия	в том числе		
				малые предпри- ятия (без микропред- приятий)	микро- предпри- ятия		
РЕСПУБЛИКА ТАТАРСТАН	110402.3	90535.0	56192.0	...	28287.0
в том числе							
муниципальные районы:							
Агрызский	-	-	-	-
Азнакаевский	6093.1	5790.0	-	-
Аксубаевский	-	-	-	-
Актанышский	638.0	638.0	-	-
Алексеевский	9108.1	-	-
Алькеевский	15414.0	-	-
Альметьевский	210.1	...	-	...	-	...	-
Апастовский	-	-
Арский	798.0	798.0	-	-
Атнинский	-	-	-	-	-	-	-
Бавлинский	4431.0	-
Балтасинский	0.3	-	-	-	-	-	-
Бугульминский	-	-
Буинский	1572.2	-	-	-	-
Верхнеуслонский	-	-	-	...
Высокогорский	777.0	777.0	-	-
Дрожжановский	2491.0	-	-
Елабужский	380.0	...	-	-	-
Заинский	-	-	-
Зеленодольский	-	-	-	-
Кайбицкий	-	-	-
Камско-Устьинский	2152.0	-	-	-	-
Спасский	12063.0	-
Кукморский	-	-	-	-	-	-	-
Лаишевский	1115.0	-
Лениногорский	816.1	...	-	-	-
Мамадышский	4015.0	4015.0	-
Менделеевский	-	-	-	-
Мензелинский	0.2	-	-	-	-	-	-
Муслюмовский	1100.1	-	-	-	-
Нижнекамский	1032.3	...	-	-	-
Новошешминский	-	-	-	-	-	-	-
Нурлатский	9154.5	7169.0	-
Пестречинский	2972.0	1857.0	1857.0	-	-	-	-
Рыбно-Слободский	7100.0	-
Сабинский	-	-	-	-	-	-	-
Сармановский	...	-	-	-	-	-	-
Ютазинский	1362.0	...	-	-	-
Тетюшский	-	-
Тюлячинский	-	-	-
Тукаевский	400.2	...	-	-	-
Черемшанский	-	-
Чистопольский	6391.0	6391.0	-	-
городские округа:							
Казань	0.0	-	-	-	-	-	-
Набережные Челны	0.1	-	-	-	-	-	-

ПОД УРОЖАЙ 2016 ГОДА В ХОЗЯЙСТВАХ ВСЕХ КАТЕГОРИЙ

	крестьянские (фермерские) хозяйства и индивидуальные предприниматели	в том числе		хозяйства населения
		крестьянские (фермерские) хозяйства	индивидуальные предприниматели	
РЕСПУБЛИКА ТАТАРСТАН	19792.0	19242.0	550.0	75.3
в том числе				
муниципальные районы:				
Агрызский	-	-	-	...
Азнакаевский	303.0	303.0	-	0.1
Аксубаевский	-	-
Актанышский	-	-	-	-
Алексеевский	-	...
Алькеевский	-
Альметьевский	-	0.1
Апастовский	-	-	-	-
Арский	-	-	-	-
Атнинский	-	-	-	-
Бавлинский	3615.0	3615.0	-	...
Балтасинский	-	-	-	...
Бугульминский	-	-	-	-
Буинский	-	...
Верхнеуслонский	-	-	-	-
Высокогорский	-	-	-	0.0
Дрожжановский	-	-
Елабужский	-	0.0
Заинский	-	-	-	-
Зеленодольский	-	-	-	-
Кайбицкий	-	-	-	-
Камско-Устьинский	-	...
Спасский	-	-
Кукморский	-	-	-	-
Лаишевский	-	...
Лениногорский	0.1
Мамадышский	-	-	-	0.0
Менделеевский	-	-	-	-
Мензелинский	-	-	-	0.2
Муслюмовский	-	...
Нижнекамский	822.0	822.0	-	...
Новошешминский	-	-	-	-
Нурлатский	-	...
Пестречинский	1115.0	1115.0	-	-
Рыбно-Слободский	-
Сабинский	-	-	-	-
Сармановский	-	-	-	...
Ютазинский	-	-	-	...
Тетюшский	540.0	540.0	-	-
Тюлячинский	-	-	-	-
Тукаевский	-	-	-	...
Черемшанский	-	-	-	-
Чистопольский	-	-	-	-
городские округа:				
Казань	-	-	-	0.0
Набережные Челны	-	-	-	0.1

16. ПОСЕВНАЯ ПЛОЩАДЬ СОИ ПОД УРОЖАЙ 2016 ГОДА В ХОЗЯЙСТВАХ ВСЕХ КАТЕГОРИЙ
(гектаров)

	Хозяйства всех категорий	В том числе							крестьянские (фермерские) хозяйства и индивидуальные предприниматели	в том числе	крестьянские (фермерские) хозяйства	индивидуальные предприниматели	хозяйства населения	
		сельскохозяйственные организации	в том числе				подсобные сельскохозяйственные предприятия несельскохозяйственных организаций	крестьянские (фермерские) хозяйства						индивидуальные предприниматели
			сельскохозяйственные организации, не относящиеся к субъектам малого предпринимательства	малые предприятия	в том числе									
			малые предприятия (без микропредприятий)	малые предприятия	микропредприятия									
РЕСПУБЛИКА ТАТАРСТАН	5259.0	...	3220.0	-	-	-	-		
в том числе														
муниципальные районы:														
Агрызский	-	-	-	-	-	-	-	-	-	-	-	-		
Азнакаевский	-	-	-	-	-	-	-	-	-		
Аксубаевский	-	-	-	-	-	-	-	-	-	-	-	-		
Актанышский	-	-	-	-	-	-	-	-	-		
Алексеевский	-	-	-	-	-	-	-	-	-		
Алькеевский	-	-	-	-	-	-	-	-	-		
Альметьевский	-	-	-	-	-	-	-	-	-		
Апастовский	-	-	-	-	-	-	-	-		
Арский	-	-	-	-	-	-	-	-	-	-	-	-		
Атнинский	-	-	-	-	-	-	-	-	-	-	-	-		
Бавлинский	-	-	-	-	-	-	-	-	-	-	-	-		
Балтасинский	-	-	-	-	-	-	-	-	-	-	-	-		
Бугульминский	-	-	-	-	-	-	-	-	-	-	-	-		
Буинский	-	-	-	-	-	-	-		
Верхнеуслонский	-	-	-	-	-	-	-	-	-	-	-	-		
Высокогорский	-	-	-	-	-	-	-	-	-	-	-	-		
Дрожжановский	-	-	-	-	-	-	-	-	-	-	-	-		
Елабужский	-	-	-	-	-	-	-	-		
Заинский	-	-	-	-	-	-	-	-	-	-	-	-		
Зеленодольский	-	-	-	-	-	-	-	-	-	-	-	-		
Кайбицкий	-	-	-	-	-	-	-	-		
Камско-Устьинский	-	-	-	-	-	-	-	-	-	-	-	-		
Спасский	-	-	-	-	-	-		
Кукморский	-	-	-	-	-	-	-	-	-		
Лаишевский	-	-	-	-	-	...	-	-	-	-		
Лениногорский	-	-	-	-	-	-	-	-	-	-	-	-		
Мамадышский	-	-	-	-	-	-	-	-	-	-	-	-		
Менделеевский	-	-	-	-	-	-	-	-	-	-	-	-		
Мензелинский	-	-	-	-	-	-	-	-	-	-	-	-		
Муслюмовский	-	-	-	-	-	-	-	-	-	-	-	-		
Нижнекамский	-	-	-	-	-	-	-		
Новошешминский	-	-	-	-	-	-	-	-	-	-	-	-		
Нурлатский	-	-	-	-	-	-	-	-	-		
Пестречинский	-	-	-	-	-	-	-	-	-		
Рыбно-Слободский	-	-	-	-	-	-	-	-	-	-	-	-		
Сабинский	150.0	150.0	-	-	-	-	-	-	-		
Сармановский	-	-	-	-	-	-	-	-	-	-	-	-		
Ютазинский	-	-	-	-	-	-	-	-	-	-	-	-		
Тетюшский	-	-	-	-	-	-	-	-	-	-	-	-		
Тюлячинский	-	-	-	-	-	-	-	-	-	-	-	-		
Тукаевский	-	-	-	-	-	-	-	-	-	-	-	-		
Черемшанский	-	-	-	-	-	-	-	-	-	-	-	-		
Чистопольский	-	-	-	-	-	-	-	-		
городские округа:														
Казань	-	-	-	-	-	-	-	-	-	-	-	-		
Набережные Челны	-	-	-	-	-	-	-	-	-	-	-	-		

17. ПОСЕВНАЯ ПЛОЩАДЬ РАПСА ПОД УРОЖАЙ 2016 ГОДА В ХОЗЯЙСТВАХ ВСЕХ КАТЕГОРИЙ
(гектаров)

	Хозяйства всех категорий	В том числе									
		сельскохозяйственные организации	в том числе				крестьянские (фермерские) хозяйства и индивидуальные предприниматели	в том числе		хозяйства населения	
			сельскохозяйственные организации, не относящиеся к субъектам малого предпринимательства	малые предприятия	в том числе			крестьянские (фермерские) хозяйства	индивидуальные предприниматели		
				малые предприятия (без микропредприятий)							
РЕСПУБЛИКА ТАТАРСТАН	101335.4	92238.0	61773.0	...	23144.0	9089.1	8507.1	582.0	8.3
в том числе											
муниципальные районы:											
Агрызский	-	-	-	-	-	-	-	-
Азнакаевский	2930.0	2306.0	-	-	624.0	624.0	-	-
Аксубаевский	-	-	-	-	-	-	-	-
Актанышский	5787.0	...	4762.0	-	-	...	-	...	-
Алексеевский	2130.0	-	-	-	-
Алькеевский	-	-	-	-	-	-	-	-
Альметьевский	2857.2	2712.0	-	-	-	...
Апастовский	974.0	-	-	-	-	-	-
Арский	6641.0	3577.0	-	-	...
Атнинский	3506.0	3506.0	3506.0	-	-	-	-	-	-	-	-
Бавлинский	880.0	-	-	-	-
Балтасинский	3624.0	3624.0	3120.0	504.0	-	-	-	-	-
Бугульминский	475.0	-	-	-	-	-	-
Буинский	1347.0	-	-	-	-	-	-
Верхнеуслонский	-	-	-	-	-	-	-	-
Высокогорский	1254.0	1254.0	624.0	...	-	-	-	-	-
Дрожжановский	1248.0	1248.0	1248.0	-	-	-	-	-	-	-	-
Елабужский	1861.1	-	-	-	...
Заинский	1599.2	-	-	-	-	-	-
Зеленодольский	1968.1	-	-	-	-	-	-	-	...
Кайбицкий	-	-	-	-	-	-	-	-
Камско-Устьинский	-	-	-	-	-	-	-	-
Сласский	2772.0	-	-	-	-	-	-
Кукморский	1858.9	1548.0	-	-	310.9	310.9	-	-
Лаишевский	-	-	-	-	-	-	-	-	-	-	-
Лениногорский	1193.5	-	-	-	-	-	...
Мамадышский	-	-	-	-	-	-
Менделеевский	2000.0	-	-	-	-	-	-
Мензелинский	6635.0	6635.0	-	-	-	-	-	-
Муслюмовский	3423.0	-	-	-	-
Нижнекамский	1992.3	1877.0	-	-	-	...
Новошешминский	822.0	-	-	-	-
Нурлатский	-	-	-	-	-	-	-	-
Пестречинский	6665.0	6114.0	4799.0	1315.0	1315.0	-	-	551.0	551.0	-	-
Рыбно-Слободский	5956.0	4623.0	2873.0	...	-	1333.0	-
Сабинский	1200.0	-	-	-	-	-	-
Сармановский	3819.0	-	-	-	-	-	-
Ютазинский	876.0	-	-	-	-
Тетюшский	964.0	599.0	-	599.0	599.0	-	-	365.0	365.0	-	-
Тюлячинский	1417.0	1417.0	537.0	...	-	-	-	-	-
Тукаевский	2158.0	1985.0	1985.0	-	-	-	-	-	...
Черемшанский	-	-	-	-	-	-
Чистопольский	5089.0	3190.0	...	-	-	-
городские округа:											
Казань	-	-	-	-	-	-	-	-	-	-	-
Набережные Челны	-	-	-	-	-	-	-	-	-	-	-

18. ПОСЕВНАЯ ПЛОЩАДЬ ГОРЧИЦЫ ПОД УРОЖАЙ 2016 ГОДА В ХОЗЯЙСТВАХ ВСЕХ КАТЕГОРИЙ
(гектаров)

	Хозяйст- ва всех катего- рий	в том числе								
		сельско- хозяй- ствен- ные органи- зации	в том числе				кресть- янские (фер- мер- ские) хозяйс- тва и индиви- дуаль- ные пред- прини- матели	в том числе		хо- зяй- ства на- се- ле- ния
			сельско- хозяйст- венные органи- зации, не относя- щиеся к субъек- там ма- лого предпри- нимате- льства	малые пред- приятия	в том числе			подсоб- ные сельско- хозяйст- венные предпри- ятия несельс- кохозяй- ствен- ных органи- заций	кресть- янские (фер- мер- ские) хозяйс- тва	
РЕСПУБЛИКА ТАТАРСТАН	9576.6	9196.0	7556.0	1640.0	-	296.9	296.9	- 83.7
в том числе										
муниципальные районы:										
Агрызский	...	-	-	-	-	-	-	-	-	...
Азнакаевский	0.9	-	-	-	-	-	-	-	-	0.9
Аксубаевский	-	-	-	-	-	-	-	-	-	-
Актанышский	-	-	-	-	-	...
Алексеевский	...	-	-	-	-	-	-	-	-	...
Алькеевский	-	-	-	-	-	-	-	-	-	-
Альметьевский	2034.9	-	-	-	-	-	-	...
Апастовский	-	-	-	-	-	-	-	-	-	-
Арский	0.7	-	-	-	-	-	-	-	-	0.7
Атнинский	-	-	-	-	-	-	-
Бавлинский	-	-	-	-	-	-	-	-	-	-
Балтасинский	-	-	-	-	-	-	-	-	-	-
Бугульминский	-	-	-	-	-	-	-	-	-	-
Буинский	1.0	-	-	-	-	-	-	-	-	1.0
Верхнеуслонский	0.4	-	-	-	-	-	-	-	-	...
Высокогорский	1.3	-	-	-	-	-	-	-	-	1.3
Дрожжановский	-	-	-	-	-	-	-	-	-	-
Елабужский	968.0	...	-	-	-	-	-	...
Заинский	192.2	-	-	-	-	-	-
Зеленодольский	1.0	-	-	-	-	-	-	-	-	1.0
Кайбицкий	...	-	-	-	-	-	-	-	-	...
Камско-Устьинский	...	-	-	-	-	-	-	-	-	...
Спасский	-	-	-	-	-	-	-	-	-	-
Кукморский	57.1	-	-	-	-
Лаишевский	8.8	-	-	-	-	-	-	-	-	8.8
Лениногорский	38.1	...	-	-	-	-	-	...
Мамадышский	-	-	-	-	-	...
Менделеевский	...	-	-	-	-	-	-	-	-	...
Мензелинский	...	-	-	-	-	-	-	-	-	...
Муслюмовский	3057.0	-	-	-	-	-
Нижнекамский	73.0	...	-	-	-	5.0
Новошешминский	-	-	-	-	-	-	-	-	-	-
Нурлатский	-	-	-	-	-	-	-	-	-	-
Пестречинский	351.9	-	-	-	-	...
Рыбно-Слободский	40.7	-	-	-	-	-	-
Сабинский	0.2	-	-	-	-	-	-	-	-	...
Сармановский	-	-	-	-	-	-	...
Ютазинский	...	-	-	-	-	-	-	-	-	...
Тетюшский	-	-	-	-	-	-	-	-	-	-
Тюлячинский	-	-	-	-	-	-	-	-	-	-
Тукаевский	1122.4	-	-	-	-	-	-	...
Черемшанский	-	-	-	-	-	-	-	-	-	-
Чистопольский	-	-	-	-	-	-	-	-	-	-
городские округа:										
Казань	-	-	-	-	-	-	-	-	-	-
Набережные Челны	-	-	-	-	-	-	-	-	-	-

19. ПОСЕВНАЯ ПЛОЩАДЬ РЫЖИКА ПОД УРОЖАЙ 2016 ГОДА В ХОЗЯЙСТВАХ ВСЕХ КАТЕГОРИЙ

(гектаров)

	Хозяйства всех категорий	в том числе									
		сельскохозяйственные организации	в том числе					крестьянские (фермерские) хозяйства и индивидуальные хозяйства	в том числе		хозяйства населения
			сельскохозяйственные организации, не относящиеся к субъектам малого предпринимательства	малые предприятия	в том числе		подсобные сельскохозяйственные предприятия несельскохозяйственных организаций		крестьянские (фермерские) хозяйства	индивидуальные предприниматели	
					малые предприятия (без микропредприятий)	микропредприятия					
РЕСПУБЛИКА ТАТАРСТАН	19530.2	18555.0	13050.0	...	4025.0	973.0	973.0	-	2.2
в том числе											
муниципальные районы:											
Агрызский	-	-	-	-	-	-	-	-	-	-	-
Азнакаевский	-	-	-	-	-	-
Аксубаевский	-	-	-	-	-	-	-	-	-	-	-
Актанышский	-	-	-	-	-	-	-	-	-	-	-
Алексеевский	672.0	-	-	-	-
Алькеевский	-	-	-	-	-	-	-	-
Альметьевский	2030.1	-	-	-	-	-	...
Апастовский	-	...	-	...	-	-	-	-	-
Арский	-	-	-	-	-	-	-
Атнинский	-	-	-	-	-	-	-	-	-	-	-
Бавлинский	-	-	-	-	-	-	-	-	-	-	-
Балтасинский	-	-	-	-	-	-	-	-	-	-	-
Бугульминский	-	-	-	-	-	-	-	-	-	-	-
Буинский	-	-	-	-	-	-	-	-
Верхнеуслонский	-	-	-	-	...	-	-	-
Высокогорский	-	-	-	-	-	-	-	-	-	-	-
Дрожжановский	-	-	-	-	-	-	-	-
Елабужский	1202.0	...	-	-	-	-	-	...
Заинский	1119.0	-	-	-	-	-	-
Зеленодольский	-	-	-	-	-	-	-	-
Кайбицкий	-	-	-	-	-	-	-	-	-	-	-
Камско-Устьинский	-	-	-	-	-	-	-	-
Спасский	-	-	-	-	-	-
Кукморский	897.0	897.0	897.0	-	-	-	-	-	-	-	-
Лаишевский	...	-	-	-	-	-	-	-	-
Лениногорский	-	-	-	-	-	-	-	-	-	-	-
Мамадышский	-	...	-	...	-	-	-	-	-
Менделеевский	-	-	-	-	-	-	-	-	-	-	-
Мензелинский	-	-	-	-	-	-	-	...
Муслюмовский	-	-	-	-	-	-	-	-	-	-	-
Нижнекамский	...	-	-	-	-	-	-	-	-
Новошешминский	-	-	-	-	-	-	-	-	-	-	-
Нурлатский	-	-	-	-	-	-	-	-
Пестречинский	867.0	-	-	-	-
Рыбно-Слободский	-	-	-	-	-	-
Сабинский	-	-	-	-	-	-	-	-	-	-	-
Сармановский	2100.0	-	-	-	-	-	-
Ютазинский	-	-	-	-	-	-	-	-	-	-	-
Тетюшский	-	-	-	-	-	-
Тюлячинский	-	-	-	-	-	-	-	-
Тукаевский	767.1	-	-	-	-	-	...
Черемшанский	-	-	-	-	-	-	-	-	-	-	-
Чистопольский	-	-	-	-	-	-
городские округа:											
Казань	-	-	-	-	-	-	-	-	-	-	-
Набережные Челны	-	-	-	-	-	-	-	-	-	-	-

20. ПОСЕВНАЯ ПЛОЩАДЬ КАРТОФЕЛЯ ПОД
(гектаров)

	Хозяйства всех категорий	в том числе					
		сельскохо- зяйствен- ные организа- ции	в том числе				подсобные сельскохо- зяйствен- ные пред- приятия несельско- хозяйствен- ных орга- низаций
			сельскохо- зяйственные организации, не относя- щиеся к субъектам малого предприни- мательства	малые предприя- тия	в том числе		
				малые предприя- тия (без микропред- приятий)	микро- предпри- ятия		
РЕСПУБЛИКА ТАТАРСТАН	57985.5	5977.1	2470.0	3312.5	2575.4	737.1	194.6
в том числе							
муниципальные районы:							
Агрызский	1963.4	...	-	-	-
Азнакаевский	1386.3	-	-
Аксубаевский	1041.7	...	-	-	-	-	...
Актанышский	1223.3	...	-	-
Алексеевский	601.8	-	-	-	-	-	-
Алькеевский	876.2	-	-	-	-	-	-
Альметьевский	2009.4	-	-	-	-	-	-
Апастовский	795.8	...	-	-	-	-	...
Арский	3499.6	1838.0	...	1467.0
Атнинский	505.7	-	-	-	-	-	-
Бавлинский	885.7	-	-	-	-	-	-
Балтасинский	1257.0	-	-	-	-
Бугульминский	1205.9	...	-	-	-
Буинский	1571.8	...	-	-	-
Верхнеуслонский	795.2	-	-	-	-	-	-
Высокогорский	1706.5	-	-
Дрожжановский	1304.9	...	-	-	-	-	...
Елабужский	1756.0	...	-	-	...
Заинский	1516.0	-	-	-	-	-	-
Зеленодольский	1199.5	-	-	-	-	-	-
Кайбицкий	611.4	-	-	-	-	-	-
Камско-Устьинский	478.4	-	-	-	-	-	-
Спасский	991.3	-	-	-	-	-	-
Кукморский	1704.2	-	...	-
Лаишевский	3519.1	852.0	...	89.0	89.0	-	...
Лениногорский	1696.3	-	-	-	-
Мамадышский	1917.6	-	...	-
Менделеевский	511.8	-	-	-	-	-	-
Мензелинский	1061.9	-	-	-	-	-	-
Муслюмовский	998.6	-	-	-	-	-	-
Нижнекамский	1875.4	...	-	...	-
Новошешминский	542.7	-	-	-	-	-	-
Нурлатский	2274.4	-	-	-	-	-	-
Пестречинский	1508.3	-	-	-	...
Рыбно-Слободский	1384.4	-	-	-	-	-	-
Сабинский	984.2	-	-	-	-
Сармановский	1031.7	-	-	-	-	-	-
Ютазинский	430.8	-	-	-	-	-	-
Тетюшский	846.7	-	-
Тюлячинский	807.7	...	-	...	-	...	-
Тукаевский	2787.5	...	-	-
Черемшанский	858.6	...	-	-	-	-	...
Чистопольский	1052.0	-	-	-	-	-	-
городские округа:							
Казань	830.9	-	-	-	-	-	-
Набережные Челны	177.8	-	-	-	-	-	-

УРОЖАЙ 2016 ГОДА В ХОЗЯЙСТВАХ ВСЕХ КАТЕГОРИЙ

	крестьянские (фермерские) хозяйства и индивидуальные предприниматели	В том числе		хозяйства населения
		крестьянские (фермерские) хозяйства	индивидуальные предприниматели	
РЕСПУБЛИКА ТАТАРСТАН	2014.9	1909.8	105.1	49993.4
в том числе				
муниципальные районы:				
Агрызский	-	1526.4
Азнакаевский	-	1356.8
Аксубаевский	-	-	-	...
Актанышский	-	1081.2
Алексеевский	29.0	572.8
Алькеевский	-	...
Альметьевский	62.0	1947.4
Апастовский	-	769.6
Арский	83.5	83.5	-	1578.1
Атнинский	-	-	-	505.7
Бавлинский	-	...
Балтасинский	-	940.0
Бугульминский	-	1167.9
Буинский	-	1471.8
Верхнеуслонский	-	-	-	795.2
Высокогорский	-	1106.5
Дрожжановский	1250.0
Елабужский	-	-	-	...
Заинский	-	-	-	1516.0
Зеленодольский
Кайбицкий	-	...
Камско-Устьинский	-	...
Спасский	-	...
Кукморский	1153.7
Лаишевский	63.0	2604.1
Лениногорский	1554.3
Мамадышский	-	1472.7
Менделеевский	-	...
Мензелинский
Муслимовский	-	...
Нижнекамский	...	159.5	...	1655.9
Новошешминский	50.0	...	-	492.7
Нурлатский	283.7	1990.7
Пестречинский	-	1440.2
Рыбно-Слободский	-	...
Сабинский	-	723.2
Сармановский	-	...
Ютазинский	18.4	18.4	-	412.4
Тетюшский	-	740.7
Тюлячинский	763.7
Тукаевский	-	2495.0
Черемшанский	-	844.0
Чистопольский	30.0	30.0	-	1022.0
городские округа:				
Казань	-	-	-	830.9
Набережные Челны	-	-	-	177.8

21. ПОСЕВНАЯ ПЛОЩАДЬ ОВОЩНЫХ И БАХЧЕВЫХ КУЛЬТУР

(гектаров)

	Хозяйства всех категорий	в том числе					
		сельскохо- зяйствен- ные организа- ции	в том числе				подсоб- ные сель- скохозяй- ственные предприя- тия несельско- хозяйст- венных организа- ций
			сельскохо- зяйственные организации, не относящиеся к субъектам малого предпринима- тельства	малые предпри- ятия	в том числе		
				малые предприя- тия (без микропред- приятий)	микропред- приятия		
РЕСПУБЛИКА ТАТАРСТАН	9472.4	1255.9	211.0	998.0	740.3	257.7	46.9
в том числе							
муниципальные районы:							
Агрызский	...	-	-	-	-	-	-
Азнакаевский	180.4	...	-	-	-
Аксубаевский	95.4	...	-	-	-	-	...
Актанышский	118.0	-	-	-	-	-	-
Алексеевский	137.9	-	-	-	-
Алькеевский	...	-	-	-	-	-	-
Альметьевский	374.9	...	-	-	-	-	...
Апастовский	-	-	-	-	...
Арский	366.8	...	-
Атнинский	23.7	-	-	-	-	-	-
Бавлинский	...	-	-	-	-	-	-
Балтасинский	55.3	-	-	-	-	-	-
Бугульминский	-	...	-	...	-
Буинский	270.2	-	-	-	-	-	-
Верхнеуслонский	262.1	-	-	-	-	-	-
Высокогорский	301.2	-	-	-	-
Дрожжановский	81.6	-	-	-	-	-	-
Елабужский	580.3	...	-
Заинский	171.8	-	-	-	-	-	-
Зеленодольский	332.6	...	-	-	-	-	...
Кайбицкий	45.8	-	-	-	-	-	-
Камско-Устьинский	...	-	-	-	-	-	-
Спасский	91.1	-	-	-	-	-	-
Кукморский	153.6	-	-	-	-	-	-
Лаишевский	-	...
Лениногорский	213.7	-	-	-	-	-	-
Мамадышский	336.8	-
Менделеевский	...	-	-	-	-	-	-
Мензелинский	297.8	-	-	-	-	-	-
Муслюмовский	128.7	-	-	-	-	-	-
Нижнекамский	358.4	...	-	-	-	-	...
Новошешминский	56.9	-	-	-	-	-	-
Нурлатский	251.3	-	-	-	-	-	-
Пестречинский	248.6	-	-	-	...
Рыбно-Слободский	170.0	-	...	-
Сабинский	33.0	-	-	-	-	-	-
Сармановский	130.4	-	-	-	-	-	-
Ютазинский	81.7	-	-	-	-	-	-
Тетюшский	149.6	-	-
Тюлячинский	50.8	-	-	-	-	-	-
Тукаевский	715.2	...	-	-	-
Черемшанский	118.4	...	-	-	-	-	...
Чистопольский	196.6	-	-	-	-	-	-
городские округа:							
Казань	833.6	...	-	-	-	-	...
Набережные Челны	124.7	-	-	-	-	-	-

ПОД УРОЖАЙ 2016 ГОДА В ХОЗЯЙСТВАХ ВСЕХ КАТЕГОРИЙ

	крестьянские (фермерские) хозяйства и индивидуальные предприниматели	в том числе		хозяйства населения
		крестьянские (фермерские) хозяйства	индивидуальные предприниматели	
РЕСПУБЛИКА ТАТАРСТАН	735.4	723.9	11.5	7481.1
в том числе				
муниципальные районы:				
Агрызский	-	...
Азнакаевский	-	173.4
Аксубаевский	-	-	-	...
Актанышский	-	-	-	118.0
Алексеевский	-	120.9
Алькеевский	-	...
Альметьевский	-	370.2
Апастовский	-	-	-	...
Арский	-	95.2
Атнинский	-	-	-	...
Бавлинский	-	...
Балтасинский	-	...
Бугульминский	159.5
Буинский	126.0	126.0	-	144.2
Верхнеуслонский	-	-	-	262.1
Высокогорский	-	-	-	...
Дрожжановский	-	-	-	81.6
Елабужский	-	...
Заинский	-	...
Зеленодольский	...	9.0	...	318.0
Кайбицкий	-	-	-	45.8
Камско-Устьинский	-	-	-	...
Спасский	-	-	-	91.1
Кукморский	66.2	66.2	-	87.4
Лаишевский	-	-	-	288.6
Лениногорский	-	...
Мамадышский	-	...
Менделеевский	-	...
Мензелинский	-	...
Муслюмовский	-	...
Нижнекамский	-	297.4
Новошешминский	...	-
Нурлатский	-	...
Пестречинский	-	-	-	...
Рыбно-Слободский	-	-	-	...
Сабинский	-	-	-	33.0
Сармановский	-	...
Ютазинский	-	...
Тетюшский	-	116.1
Тюлячинский	-	...
Тукаевский	-	629.7
Черемшанский	-	95.1
Чистопольский	-	...
городские округа:				
Казань	-	-	-	...
Набережные Челны	-	-	-	124.7

22. ПОСЕВНАЯ ПЛОЩАДЬ ОВОЩЕЙ ОТКРЫТОГО ГРУНТА
(гектаров)

	Хозяйства всех категорий	в том числе					
		сельскохо- зяйствен- ные организа- ции	в том числе				подсобные сельскохозяйст- венные предприятия несельскохозяйст- венных организаций
			сельскохо- зяйственные организации, не относя- щиеся к субъектам малого предприни- мательства	малые предприя- тия	в том числе		
				малые предприя- тия (без микропред- приятий)	микропред- приятия		
РЕСПУБЛИКА ТАТАРСТАН	8885.4	1255.9	211.0	998.0	740.3	257.7	46.9
в том числе							
муниципальные районы:							
Агрызский	126.4	-	-	-	-	-	-
Азнакаевский	170.1	...	-	-	-
Аксубаевский	92.9	...	-	-	-	-	...
Актанышский	114.9	-	-	-	-	-	-
Алексеевский	137.1	-	-	-	-
Алькеевский	108.4	-	-	-	-	-	-
Альметьевский	347.2	...	-	-	-	-	...
Апастовский	96.0	...	-	-	-	-	...
Арский	359.3	238.6	-
Атнинский	21.9	-	-	-	-	-	-
Бавлинский	135.6	-	-	-	-	-	-
Балтасинский	51.3	-	-	-	-	-	-
Бугульминский	184.6	...	-	...	-	...	-
Буинский	267.1	-	-	-	-	-	-
Верхнеуслонский	253.9	-	-	-	-	-	-
Высокогорский	267.8	-	-	-	-
Дрожжановский	80.2	-	-	-	-	-	-
Елабужский	544.3	...	-
Заинский	164.6	-	-	-	-	-	-
Зеленодольский	288.6	...	-	-	-	-	...
Кайбицкий	43.4	-	-	-	-	-	-
Камско-Устьинский	103.2	-	-	-	-	-	-
Спасский	90.0	-	-	-	-	-	-
Кукморский	112.6	-	-	-	-	-	-
Лаишевский	484.0	212.2	-	...
Лениногорский	201.6	-	-	-	-	-	-
Мамадышский	331.5	-
Менделеевский	45.9	-	-	-	-	-	-
Мензелинский	289.4	-	-	-	-	-	-
Муслюмовский	127.3	-	-	-	-	-	-
Нижнекамский	319.7	...	-	-	-	-	...
Новошешминский	54.8	-	-	-	-	-	-
Нурлатский	250.4	-	-	-	-	-	-
Пестречинский	231.4	-	-	-	...
Рыбно-Слободский	169.5	-	...	-
Сабинский	30.1	-	-	-	-	-	-
Сармановский	125.2	-	-	-	-	-	-
Ютазинский	75.2	-	-	-	-	-	-
Тетюшский	149.1	-	-
Тюлячинский	49.3	-	-	-	-	-	-
Тукаевский	653.9	...	-	-	-
Черемшанский	112.0	...	-	-	-	-	...
Чистопольский	188.4	-	-	-	-	-	-
городские округа:							
Казань	732.1	...	-	-	-	-	...
Набережные Челны	103.2	-	-	-	-	-	-

ПОД УРОЖАЙ 2016 ГОДА В ХОЗЯЙСТВАХ ВСЕХ КАТЕГОРИЙ

	крестьянские (фермерские) хозяйства и индивидуальные предприниматели	в том числе		хозяйства населения
		крестьянские (фермерские) хозяйства	индивидуальные предприниматели	
РЕСПУБЛИКА ТАТАРСТАН	702.4	690.9	11.5	6927.0
в том числе				
муниципальные районы:				
Агрызский	-	...
Азнакаевский	-	163.1
Аксубаевский	-	-	-	...
Актанышский	-	-	-	114.9
Алексеевский	-	120.1
Алькеевский	-	...
Альметьевский	-	342.5
Апастовский	-	-	-	...
Арский	33.0	33.0	-	87.7
Атнинский	-	-	-	21.9
Бавлинский	-	...
Балтасинский	-	...
Бугульминский	154.1
Буинский	126.0	126.0	-	141.1
Верхнеуслонский	-	-	-	253.9
Высокогорский	-	-	-	...
Дрожжановский	-	-	-	80.2
Елабужский	-	...
Заинский	-	...
Зеленодольский	...	9.0	...	274.0
Кайбицкий	-	-	-	43.4
Камско-Устьинский	-	-	-	103.2
Спасский	-	-	-	90.0
Кукморский	39.2	39.2	-	73.4
Лаишевский	-	-	-	271.8
Лениногорский	-	...
Мамадышский	-	...
Менделеевский	-	...
Мензелинский	-	...
Муслюмовский	-	...
Нижнекамский	-	259.7
Новошешминский	...	-
Нурлатский	-	...
Пестречинский	-	-	-	...
Рыбно-Слободский	-	-	-	...
Сабинский	-	-	-	30.1
Сармановский	-	...
Ютазинский	-	...
Тетюшский	-	115.6
Тюлячинский	-	...
Тукаевский	-	568.4
Черемшанский	-	93.7
Чистопольский	17.5	17.5	-	170.9
городские округа:				
Казань	-	-	-	...
Набережные Челны	-	-	-	103.2

23. ПОСЕВНАЯ ПЛОЩАДЬ КАПУСТЫ ВСЕХ ВИДОВ, КРОМЕ ЦВЕТНОЙ И БРОККОЛИ (ОТКРЫТОГО ГРУНТА) ПОД УРОЖАЙ 2016 ГОДА В ХОЗЯЙСТВАХ ВСЕХ КАТЕГОРИЙ

(гектаров)

	Хозяйства всех категорий	в том числе									
		сельскохозяйственные организации	в том числе				крестьянские (фермерские) хозяйства и индивидуальные предприниматели	в том числе		хозяйства населения	
			сельскохозяйственные организации, не относящиеся к субъектам малого предпринимательства	малые предприятия	малые предприятия (без микропредприятий)	микропредприятия		подсобные сельскохозяйственные предприятия несельскохозяйственных организаций	крестьянские (фермерские) хозяйства		индивидуальные предприниматели
РЕСПУБЛИКА ТАТАРСТАН	1318.0	444.6	111.0	314.5	19.1	272.7	268.0	4.7	600.7
в том числе											
муниципальные районы:											
Агрызский	22.1	-	-	-	-	-	-	-	...
Азнакаевский	15.5	...	-	-	-	-	12.8
Аксубаевский	5.9	...	-	-	-	-	-	...	-	-	...
Актанышский	8.0	-	-	-	-	-	-	-	-	-	8.0
Алексеевский	23.0	-	-	-	-	-	-	-	...
Алькеевский	9.6	-	-	-	-	-	-	-	...
Альметьевский	27.3	-	-	-	-	-	-	-	...
Апастовский	9.0	...	-	-	-	-	-	...	-	-	...
Арский	56.8	...	-	-	-	26.0	26.0	-	...
Атнинский	1.5	-	-	-	-	-	-	-	-	-	1.5
Бавлинский	23.3	-	-	-	-	-	-	-	...
Балтасинский	3.2	-	-	-	-	-	-	-	-	-	3.2
Бугульминский	44.4	...	-	...	-	...	-	13.9
Буинский	16.7	-	-	-	-	-	-	-	...
Верхнеуслонский	24.2	-	-	-	-	-	-	-	-	-	24.2
Высокогорский	76.6	-	-	-	-	-	-	-	...
Дрожжановский	6.0	-	-	-	-	-	-	-	-	-	6.0
Елабужский	125.8	...	-	-	-	-	-	-	...
Заинский	24.4	-	-	-	-	-	-	-	...
Зеленодольский	34.9	-	-	-	-	-	-	7.5	27.4
Кайбицкий	4.9	-	-	-	-	-	-	-	-	-	4.9
Камско-Устьинский	12.0	-	-	-	-	-	-	-	-	-	12.0
Спасский	9.1	-	-	-	-	-	-	-	-	-	9.1
Кукморский	26.6	-	-	-	-	-	-	17.0	17.0	-	9.6
Лаишевский	113.5	92.0	-	-	...	-	-	21.5
Лениногорский	17.2	-	-	-	-	-	-	-	...
Мамадышский	127.2	68.0	-	-	-	...
Менделеевский	7.2	-	-	-	-	-	-	-	...
Мензелинский	30.2	-	-	-	-	-	-	-	...
Муслюмовский	26.4	-	-	-	-	-	-	-	-	-	...
Нижнекамский	50.4	...	-	-	-	-	-	-	24.4
Новошешминский	6.1	-	-	-	-	-	-	...	-
Нурлатский	14.4	-	-	-	-	-	-	-	-	-	14.4
Пестречинский	20.4	...	-	-	-	-	-	...	-	-	...
Рыбно-Слободский	6.0	-	-	-	-	-	-	-	-	-	6.0
Сабинский	0.9	-	-	-	-	-	-	-	-	-	0.9
Сармановский	21.5	-	-	-	-	-	-	-	...
Ютазинский	16.2	-	-	-	-	-	-	-	...
Тетюшский	41.8	...	-	-	-	-	9.8
Тюлячинский	2.9	-	-	-	-	-	-	-	-	-	2.9
Тукаевский	95.2	...	-	-	-	-	-	-	...
Черемшанский	5.5	...	-	-	-	-	-	-	3.8
Чистопольский	27.1	-	-	-	-	-	-	11.0	11.0	-	16.1
городские округа:											
Казань	70.0	-	-	-	-	-	-	-	-	-	70.0
Набережные Челны	7.1	-	-	-	-	-	-	-	-	-	7.1

24. ПОСЕВНАЯ ПЛОЩАДЬ КАПУСТЫ ЦВЕТНОЙ И БРОККОЛИ (ОТКРЫТОГО ГРУНТА) ПОД УРОЖАЙ 2016 ГОДА В ХОЗЯЙСТВАХ ВСЕХ КАТЕГОРИЙ

(гектаров)

	Хозяйства всех категорий	в том числе									
		сельскохозяйственные организации	в том числе				крестьянские (фермерские) хозяйства и индивидуальные предприниматели	в том числе		хозяйства населения	
			сельскохозяйственные организации, не относящиеся к субъектам малого предпринимательства	малые предприятия	в том числе			крестьянские (фермерские) хозяйства и индивидуальные предприниматели	крестьянские (фермерские) хозяйства		индивидуальные предприниматели
					малые предприятия (без микропредприятий)	микропредприятия					
РЕСПУБЛИКА ТАТАРСТАН	55.0	-	-	-	-	-	-	-	-	-	55.0
в том числе											
муниципальные районы:											
Агрызский	0.3	-	-	-	-	-	-	-	-	-	0.3
Азнакаевский	0.4	-	-	-	-	-	-	-	-	-	0.4
Аксубаевский	...	-	-	-	-	-	-	-	-	-	...
Актанышский	0.1	-	-	-	-	-	-	-	-	-	0.1
Алексеевский	2.7	-	-	-	-	-	-	-	-	-	2.7
Алькеевский	...	-	-	-	-	-	-	-	-	-	...
Альметьевский	1.9	-	-	-	-	-	-	-	-	-	1.9
Апастовский	0.2	-	-	-	-	-	-	-	-	-	0.2
Арский	0.3	-	-	-	-	-	-	-	-	-	0.3
Атнинский	...	-	-	-	-	-	-	-	-	-	...
Бавлинский	0.7	-	-	-	-	-	-	-	-	-	0.7
Балтасинский	0.1	-	-	-	-	-	-	-	-	-	0.1
Бугульминский	...	-	-	-	-	-	-	-	-	-	...
Буинский	0.4	-	-	-	-	-	-	-	-	-	0.4
Верхнеуслонский	4.3	-	-	-	-	-	-	-	-	-	4.3
Высокогорский	1.5	-	-	-	-	-	-	-	-	-	1.5
Дрожжановский	0.1	-	-	-	-	-	-	-	-	-	0.1
Елабужский	1.8	-	-	-	-	-	-	-	-	-	1.8
Заинский	0.5	-	-	-	-	-	-	-	-	-	0.5
Зеленодольский	3.6	-	-	-	-	-	-	-	-	-	3.6
Кайбицкий	0.2	-	-	-	-	-	-	-	-	-	0.2
Камско-Устьинский	0.8	-	-	-	-	-	-	-	-	-	0.8
Спасский	0.4	-	-	-	-	-	-	-	-	-	0.4
Кукморский	0.1	-	-	-	-	-	-	-	-	-	0.1
Лаишевский	1.9	-	-	-	-	-	-	-	-	-	1.9
Лениногорский	0.7	-	-	-	-	-	-	-	-	-	0.7
Мамадышский	0.3	-	-	-	-	-	-	-	-	-	0.3
Менделеевский	0.2	-	-	-	-	-	-	-	-	-	0.2
Мензелинский	0.8	-	-	-	-	-	-	-	-	-	0.8
Муслюмовский	...	-	-	-	-	-	-	-	-	-	...
Нижнекамский	6.9	-	-	-	-	-	-	-	-	-	6.9
Новошешминский	0.1	-	-	-	-	-	-	-	-	-	0.1
Нурлатский	0.5	-	-	-	-	-	-	-	-	-	0.5
Пестречинский	1.6	-	-	-	-	-	-	-	-	-	1.6
Рыбно-Слободский	0.5	-	-	-	-	-	-	-	-	-	0.5
Сабинский	0.1	-	-	-	-	-	-	-	-	-	0.1
Сармановский	0.5	-	-	-	-	-	-	-	-	-	0.5
Ютазинский	0.2	-	-	-	-	-	-	-	-	-	0.2
Тетюшский	0.7	-	-	-	-	-	-	-	-	-	0.7
Тюлячинский	0.0	-	-	-	-	-	-	-	-	-	0.0
Тукаевский	5.6	-	-	-	-	-	-	-	-	-	5.6
Черемшанский	0.2	-	-	-	-	-	-	-	-	-	0.2
Чистопольский	0.9	-	-	-	-	-	-	-	-	-	0.9
городские округа:											
Казань	11.3	-	-	-	-	-	-	-	-	-	11.3
Набережные Челны	0.7	-	-	-	-	-	-	-	-	-	0.7

25. ПОСЕВНАЯ ПЛОЩАДЬ ОГУРЦОВ (ОТКРЫТОГО ГРУНТА) ПОД УРОЖАЙ 2016 ГОДА В ХОЗЯЙСТВАХ ВСЕХ КАТЕГОРИЙ
(гектаров)

	Хозяйства всех категорий	В том числе									
		сельскохозяйственные организации	в том числе					крестьянские (фермерские) хозяйства и индивидуальные предприниматели	в том числе		хозяйства населения
			сельскохозяйственные организации, не относящиеся к субъектам малого предпринимательства	малые предприятия	в том числе		подсобные сельскохозяйственные предприятия несельскохозяйственных организаций		крестьянские (фермерские) хозяйства	индивидуальные предприниматели	
					малые предприятия (без микропредприятий)	микропредприятия					
РЕСПУБЛИКА ТАТАРСТАН	618.5	1.5	-	3.8	3.8	-	613.3
в том числе											
муниципальные районы:											
Агрызский	9.1	-	-	-	-	-	-	-	-	-	9.1
Азнакаевский	12.5	...	-	-	-	-	-	-	...
Аксубаевский	3.9	-	-	-	-	-	-	-	-	-	3.9
Актанышский	9.8	-	-	-	-	-	-	-	-	-	9.8
Алексеевский	9.1	-	-	-	-	-	-	-	-	-	9.1
Алькеевский	10.9	-	-	-	-	-	-	-	-	-	10.9
Альметьевский	26.2	...	-	-	-	-	-	25.9
Апастовский	5.9	-	-	-	-	-	-	-	-	-	5.9
Арский	11.6	-	-	-	-	-	-	-	...
Атнинский	2.1	-	-	-	-	-	-	-	-	-	2.1
Бавлинский	9.0	-	-	-	-	-	-	-	-	-	9.0
Балтасинский	5.0	-	-	-	-	-	-	-	-	-	5.0
Бугульминский	16.2	-	-	-	-	-	-	-	-	-	16.2
Буинский	13.0	-	-	-	-	-	-	-	-	-	13.0
Верхнеуслонский	27.8	-	-	-	-	-	-	-	-	-	27.8
Высокогорский	20.1	-	-	-	-	-	-	-	-	-	20.1
Дрожжановский	7.4	-	-	-	-	-	-	-	-	-	7.4
Елабужский	19.9	...	-	...	-	...	-	-	-	-	...
Заинский	13.2	-	-	-	-	-	-	-	-	-	13.2
Зеленодольский	27.2	...	-	-	-	-	...	-	-	-	...
Кайбицкий	3.8	-	-	-	-	-	-	-	-	-	3.8
Камско-Устьинский	8.7	-	-	-	-	-	-	-	-	-	8.7
Спасский	5.5	-	-	-	-	-	-	-	-	-	5.5
Кукморский	5.0	-	-	-	-	-	-	-	-	-	5.0
Лаишевский	28.4	-	-	-	-	-	-	-	-	-	28.4
Лениногорский	12.2	-	-	-	-	-	-	-	-	-	12.2
Мамадышский	7.7	...	-	-	-	-	...	-	-	-	...
Менделеевский	4.1	-	-	-	-	-	-	-	-	-	4.1
Мензелинский	11.4	-	-	-	-	-	-	-	-	-	11.4
Муслюмовский	6.7	-	-	-	-	-	-	-	-	-	6.7
Нижнекамский	22.6	-	-	-	-	-	-	-	-	-	22.6
Новошешминский	4.0	-	-	-	-	-	-	-	-	-	4.0
Нурлатский	19.4	-	-	-	-	-	-	-	-	-	19.4
Пестречинский	22.9	...	-	-	-	-	...	-	-	-	...
Рыбно-Слободский	8.5	-	-	-	-	-	-	-	-	-	8.5
Сабинский	4.0	-	-	-	-	-	-	-	-	-	4.0
Сармановский	7.4	-	-	-	-	-	-	-	-	-	7.4
Ютазинский	5.2	-	-	-	-	-	-	-	-	-	5.2
Тетюшский	9.0	-	-	-	-	-	-	-	-	-	9.0
Тюлячинский	3.4	-	-	-	-	-	-	-	-	-	3.4
Тукаевский	48.8	-	-	-	-	-	-	-	...
Черемшанский	5.6	-	-	-	-	-	-	-	-	-	5.6
Чистопольский	12.8	-	-	-	-	-	-	-	-	-	12.8
городские округа:											
Казань	85.1	...	-	-	-	-	...	-	-	-	...
Набережные Челны	6.7	-	-	-	-	-	-	-	-	-	6.7

**26. ПОСЕВНАЯ ПЛОЩАДЬ ПОМИДОРОВ (ОТКРЫТОГО ГРУНТА) ПОД УРОЖАЙ 2016 ГОДА В ХОЗЯЙСТВАХ
ВСЕХ КАТЕГОРИЙ**
(гектаров)

	Хозяйства всех категорий	В том числе									
		сельскохозяйственные организации	в том числе				крестьянские (фермерские) хозяйства и индивидуальные предприниматели	в том числе		хозяйства населения	
			сельскохозяйственные организации, не относящиеся к субъектам малого предпринимательства	малые предприятия	в том числе малые предприятия (без микропредприятий)	микропредприятия		крестьянские (фермерские) хозяйства	индивидуальные предприниматели		
РЕСПУБЛИКА ТАТАРСТАН	1290.3	1.1	-	-	...	4.8	4.8	-	1284.4
в том числе											
муниципальные районы:											
Агрызский	23.0	-	-	-	-	-	-	-	-	-	23.0
Азнакаевский	28.2	...	-	-	-	-	26.9
Аксубаевский	11.5	-	-	-	-	-	-	-	-	-	11.5
Актанышский	17.9	-	-	-	-	-	-	-	-	-	17.9
Алексеевский	20.7	-	-	-	-	-	-	-	-	-	20.7
Алькеевский	21.9	-	-	-	-	-	-	-	-	-	21.9
Альметьевский	61.4	...	-	-	-	-	-	61.0
Апастовский	10.3	-	-	-	-	-	-	-	-	-	10.3
Арский	18.9	-	-	-	-	-	-	-	...
Атнинский	3.8	-	-	-	-	-	-	-	-	-	3.8
Бавлинский	23.1	-	-	-	-	-	-	-	-	-	23.1
Балтасинский	8.8	-	-	-	-	-	-	-	-	-	8.8
Бугульминский	23.3	-	-	-	-	-	-	-	-	-	23.3
Буинский	18.8	-	-	-	-	-	-	-	-	-	18.8
Верхнеуслонский	65.6	-	-	-	-	-	-	-	-	-	65.6
Высокогорский	28.4	-	-	-	-	-	-	-	-	-	28.4
Дрожжановский	13.9	-	-	-	-	-	-	-	-	-	13.9
Елабужский	33.0	-	-	-	-	-	-	-	-	-	33.0
Заинский	32.5	-	-	-	-	-	-	-	...
Зеленодольский	42.7	...	-	-	-	-	...	-	-	-	...
Кайбицкий	6.6	-	-	-	-	-	-	-	-	-	6.6
Камско-Устьинский	20.1	-	-	-	-	-	-	-	-	-	20.1
Спасский	18.5	-	-	-	-	-	-	-	-	-	18.5
Кукморский	14.3	-	-	-	-	-	-	-	-	-	14.3
Лаишевский	55.3	-	-	-	-	-	-	-	-	-	55.3
Лениногорский	27.5	-	-	-	-	-	-	-	-	-	27.5
Мамадышский	22.2	...	-	-	-	-	...	-	-	-	...
Менделеевский	7.2	-	-	-	-	-	-	-	-	-	7.2
Мензелинский	25.1	-	-	-	-	-	-	-	-	-	25.1
Муслюмовский	17.8	-	-	-	-	-	-	-	-	-	17.8
Нижнекамский	42.4	-	-	-	-	-	-	-	-	-	42.4
Новошешминский	9.0	-	-	-	-	-	-	-	-	-	9.0
Нурлатский	46.3	-	-	-	-	-	-	-	-	-	46.3
Пестречинский	31.9	...	-	-	-	-	...	-	-	-	...
Рыбно-Слободский	20.0	-	-	-	-	-	-	-	-	-	20.0
Сабинский	5.6	-	-	-	-	-	-	-	-	-	5.6
Сармановский	14.5	-	-	-	-	-	-	-	-	-	14.5
Ютазинский	15.1	-	-	-	-	-	-	-	-	-	15.1
Тетюшский	29.4	-	-	-	-	-	-	-	-	-	29.4
Тюлячинский	7.1	-	-	-	-	-	-	-	-	-	7.1
Тукаевский	102.8	-	-	-	-	-	-	-	-	-	102.8
Черемшанский	14.6	...	-	-	-	-	...	-	-	-	...
Чистопольский	35.7	-	-	-	-	-	-	-	-	-	35.7
городские округа:											
Казань	164.8	...	-	-	-	-	...	-	-	-	...
Набережные Челны	28.5	-	-	-	-	-	-	-	-	-	28.5

27. ПОСЕВНАЯ ПЛОЩАДЬ СВЕКЛЫ СТОЛОВОЙ (ОТКРЫТОГО ГРУНТА)

(гектаров)

	Хозяйства всех категорий	в том числе					
		сельскохо- зяйствен- ные орга- низации	в том числе				подсобные сельскохо- зяйственные предприятия несельскохо- зяйственных организаций
			сельскохозяй- ственные организации, не относящиеся к субъектам малого предпринима- тельства	малые предприя- тия	в том числе		
				малые предприя- тия (без микропред- приятий)	микро- предприя- тия		
РЕСПУБЛИКА ТАТАРСТАН	1014.9	406.4	...	354.5	266.5	88.0	...
в том числе							
муниципальные районы:							
Агрызский	9.5	-	-	-	-	-	-
Азнакаевский	11.1	...	-	-	-
Аксубаевский	3.0	-	-	-	-	-	-
Актанышский	10.1	-	-	-	-	-	-
Алексеевский	6.7	-	-	-	-
Алькеевский	6.7	-	-	-	-	-	-
Альметьевский	20.6	...	-	-	-	-	...
Апастовский	7.9	...	-	-	-	-	...
Арский	145.8	136.2	-
Атнинский	2.3	-	-	-	-	-	-
Бавлинский	6.1	-	-	-	-	-	-
Балтасинский	4.7	-	-	-	-	-	-
Бугульминский	11.4	-	-	-	-	-	-
Буинский	102.8	-	-	-	-	-	-
Верхнеуслонский	16.9	-	-	-	-	-	-
Высокогорский	24.7	-	-	-	-
Дрожжановский	5.6	-	-	-	-	-	-
Елабужский	107.8	...	-	-	...
Заинский	8.1	-	-	-	-	-	-
Зеленодольский	22.3	...	-	-	-	-	...
Кайбицкий	2.9	-	-	-	-	-	-
Камско-Устьинский	5.5	-	-	-	-	-	-
Спасский	4.4	-	-	-	-	-	-
Кукморский	10.9	-	-	-	-	-	-
Лаишевский	59.4	-	...
Лениногорский	12.2	-	-	-	-	-	-
Мамадышский	74.1	63.1	-
Менделеевский	3.0	-	-	-	-	-	-
Мензелинский	46.6	-	-	-	-	-	-
Муслюмовский	5.1	-	-	-	-	-	-
Нижнекамский	27.6	...	-	-	-	-	...
Новошешминский	3.2	-	-	-	-	-	-
Нурлатский	10.5	-	-	-	-	-	-
Пестречинский	18.2	...	-	-	-	-	...
Рыбно-Слободский	32.4	-	...	-
Сабинский	3.0	-	-	-	-	-	-
Сармановский	6.4	-	-	-	-	-	-
Ютазинский	4.4	-	-	-	-	-	-
Тетюшский	5.8	-	-	-	-
Тюлячинский	5.2	-	-	-	-	-	-
Тукаевский	66.1	...	-	-	-
Черемшанский	14.9	...	-	-	-	-	...
Чистопольский	8.8	-	-	-	-	-	-
городские округа:							
Казань	44.6	-	-	-	-	-	-
Набережные Челны	5.7	-	-	-	-	-	-

ПОД УРОЖАЙ 2016 ГОДА В ХОЗЯЙСТВАХ ВСЕХ КАТЕГОРИЙ

	крестьянские (фермерские) хозяйства и индивидуальные предприниматели	в том числе		хозяйства населения
		крестьянские (фермерские) хозяйства	индивидуальные предприниматели	
РЕСПУБЛИКА ТАТАРСТАН	163.3	445.2
в том числе				
муниципальные районы:				
Агрызский	-	-	-	9.5
Азнакаевский	-	10.5
Аксубаевский	-	-	-	3.0
Актанышский	-	-	-	10.1
Алексеевский	-	-	-	...
Алькеевский	-	-	-	6.7
Альметьевский	-	-	-	...
Апастовский	-	-	-	...
Арский	-	...
Атнинский	-	-	-	2.3
Бавлинский	-	-	-	6.1
Балтасинский	-	-	-	4.7
Бугульминский	-	-	-	11.4
Буинский	89.0	89.0	-	13.8
Верхнеуслонский	-	-	-	16.9
Высокогорский	-	-	-	...
Дрожжановский	-	-	-	5.6
Елабужский	-	-	-	...
Заинский	-	...
Зеленодольский	...	1.1	...	20.0
Кайбицкий	-	-	-	2.9
Камско-Устьинский	-	-	-	5.5
Спасский	-	-	-	4.4
Кукморский	5.6	5.6	-	5.3
Лаишевский	-	-	-	...
Лениногорский	-	-	-	12.2
Мамадышский	-	...
Менделеевский	-	-	-	3.0
Мензелинский	-	...
Муслюмовский	-	-	-	5.1
Нижнекамский	-	17.8
Новошешминский	...	-
Нурлатский	-	-	-	10.5
Пестречинский	-	-	-	...
Рыбно-Слободский	-	-	-	...
Сабинский	-	-	-	3.0
Сармановский	-	-	-	6.4
Ютазинский	-	-	-	4.4
Тетюшский	-	5.1
Тюлячинский	-	...
Тукаевский	-	-	-	...
Черемшанский	-	5.2
Чистопольский	-	...
городские округа:				
Казань	-	-	-	44.6
Набережные Челны	-	-	-	5.7

28. ПОСЕВНАЯ ПЛОЩАДЬ ЛУКА РЕПЧАТОГО (ОТКРЫТОГО ГРУНТА)

(гектаров)

	Хозяйства всех категорий	в том числе					
		сельскохо- зяйственные организации	в том числе				подсобные сельскохо- зяйствен- ные пред- приятия несельско- хозяйствен- ных орга- низаций
			сельскохозяй- ственные организации, не относящиеся к субъектам малого предпринима- тельства	малые предприя- тия	в том числе		
				малые предприя- тия (без микропред- приятий)	микропред- приятия		
РЕСПУБЛИКА ТАТАРСТАН	1169.9	12.0	8.8
в том числе							
муниципальные районы:							
Агрызский	20.6	-	-	-	-	-	-
Азнакаевский	34.9	...	-	-	-
Аксубаевский	12.5	-	-	-	-	-	-
Актанышский	18.7	-	-	-	-	-	-
Алексеевский	16.8	-	-	-	-	-	-
Алькеевский	14.6	-	-	-	-	-	-
Альметьевский	60.6	...	-	-	-	-	...
Апастовский	17.4	...	-	-	-	-	...
Арский	15.3	...	-	-	-	-	...
Атнинский	4.3	-	-	-	-	-	-
Бавлинский	12.1	-	-	-	-	-	-
Балтасинский	10.0	-	-	-	-	-	-
Бугульминский	22.1	-	-	-	-	-	-
Буинский	25.8	-	-	-	-	-	-
Верхнеуслонский	31.3	-	-	-	-	-	-
Высокогорский	27.5	-	-	-	-	-	-
Дрожжановский	13.8	-	-	-	-	-	-
Елабужский	44.8	-	-	-	-	-	-
Заинский	28.0	-	-	-	-	-	-
Зеленодольский	37.0	-	-	-	-	-	-
Кайбицкий	7.6	-	-	-	-	-	-
Камско-Устьинский	16.2	-	-	-	-	-	-
Спасский	12.3	-	-	-	-	-	-
Кукморский	25.9	-	-	-	-	-	-
Лаишевский	53.5	...	-	-	-	-	...
Лениногорский	38.8	-	-	-	-	-	-
Мамадышский	21.2	...	-	...	-
Менделеевский	8.8	-	-	-	-	-	-
Мензелинский	54.2	-	-	-	-	-	-
Муслюмовский	17.0	-	-	-	-	-	-
Нижнекамский	52.9	...	-	-	-	-	...
Новошешминский	11.1	-	-	-	-	-	-
Нурлатский	50.8	-	-	-	-	-	-
Пестречинский	29.3	...	-	-	-	-	...
Рыбно-Слободский	19.4	-	-	-	-
Сабинский	4.9	-	-	-	-	-	-
Сармановский	16.9	-	-	-	-	-	-
Ютазинский	7.6	-	-	-	-	-	-
Тетюшский	16.7	-	-	-	-	-	-
Тюлячинский	8.0	-	-	-	-	-	-
Тукаевский	86.6	-	-	-	-	-	-
Черемшанский	19.2	...	-	-	-	-	...
Чистопольский	33.6	-	-	-	-	-	-
городские округа:							
Казань	74.4	-	-	-	-	-	-
Набережные Челны	14.7	-	-	-	-	-	-

ПОД УРОЖАЙ 2016 ГОДА В ХОЗЯЙСТВАХ ВСЕХ КАТЕГОРИЙ

	крестьянские (фермерские) хозяйства и индивидуальные предприниматели	в том числе		хозяйства населения
		крестьянские (фермерские) хозяйства	индивидуальные предприниматели	
РЕСПУБЛИКА ТАТАРСТАН	67.7	1090.2
в том числе				
муниципальные районы:				
Агрызский	-	-	-	20.6
Азнакаевский	-	-	-	...
Аксубаевский	-	-	-	12.5
Актанышский	-	-	-	18.7
Алексеевский	-	-	-	16.8
Алькеевский	-	-	-	14.6
Альметьевский	-	-	-	...
Апастовский	-	-	-	...
Арский	-	-	-	...
Атнинский	-	-	-	4.3
Бавлинский	-	-	-	12.1
Балтасинский	-	-	-	10.0
Бугульминский	-	-	-	22.1
Буинский	-	-	-	25.8
Верхнеуслонский	-	-	-	31.3
Высокогорский	-	-	-	27.5
Дрожжановский	-	-	-	13.8
Елабужский	-	-	-	44.8
Заинский	-	...
Зеленодольский	...	-
Кайбицкий	-	-	-	7.6
Камско-Устьинский	-	-	-	16.2
Спасский	-	-	-	12.3
Кукморский	10.4	10.4	-	15.5
Лаишевский	-	-	-	...
Лениногорский	-	-	-	38.8
Мамадышский	-	17.6
Менделеевский	-	-	-	8.8
Мензелинский	-	...
Муслюмовский	-	-	-	17.0
Нижнекамский	-	40.7
Новошешминский	...	-
Нурлатский	-	-	-	50.8
Пестречинский	-	-	-	...
Рыбно-Слободский	-	-	-	...
Сабинский	-	-	-	4.9
Сармановский	-	-	-	16.9
Ютазинский	-	-	-	7.6
Тетюшский	-	-	-	16.7
Тюлячинский	-	...
Тукаевский	-	-	-	86.6
Черемшанский	-	-	-	...
Чистопольский	-	...
городские округа:				
Казань	-	-	-	74.4
Набережные Челны	-	-	-	14.7

29. ПОСЕВНАЯ ПЛОЩАДЬ МОРКОВИ СТОЛОВОЙ (ОТКРЫТОГО ГРУНТА) ПОД УРОЖАЙ 2016 ГОДА В ХОЗЯЙСТВАХ ВСЕХ КАТЕГОРИЙ

(гектаров)

	Хозяйства всех категорий	в том числе									
		сельскохозяйственные организации	в том числе					крестьянские (фермерские) хозяйства и индивидуальные предприниматели	в том числе		хозяйства населения
			сельскохозяйственные организации, не относящиеся к субъектам малого предпринимательства	малые предприятия	в том числе		подсобные сельскохозяйственные предприятия несельскохозяйственных организаций		крестьянские (фермерские) хозяйства	индивидуальные предприниматели	
					малые предприятия (без микропредприятий)	микропредприятия					
РЕСПУБЛИКА ТАТАРСТАН	1218.5	380.1	57.4	315.7	241.7	74.0	7.0	130.5	707.9
в том числе											
муниципальные районы:											
Агрызский	13.4	-	-	-	-	-	-	-	-	-	13.4
Азнакаевский	17.6	...	-	-	-	-	16.8
Аксубаевский	6.3	-	-	-	-	-	-	-	-	-	6.3
Актанышский	13.1	-	-	-	-	-	-	-	-	-	13.1
Алексеевский	11.8	-	-	-	-	-	-	-	...
Алькеевский	13.6	-	-	-	-	-	-	-	...
Альметьевский	34.7	...	-	-	-	-	-	32.5
Апастовский	10.0	...	-	-	-	-	...	-	-	-	...
Арский	89.5	77.2	-	-	...
Атнинский	2.9	-	-	-	-	-	-	-	-	-	2.9
Бавлинский	9.0	-	-	-	-	-	-	-	-	-	9.0
Балтасинский	7.5	-	-	-	-	-	-	-	-	-	7.5
Бугульминский	16.1	-	-	-	-	-	-	-	-	-	16.1
Буинский	56.9	-	-	-	-	-	-	-	...
Верхнеуслонский	23.2	-	-	-	-	-	-	-	-	-	23.2
Высокогорский	30.8	-	-	-	-	-	-	-	...
Дрожжановский	12.5	-	-	-	-	-	-	-	-	-	12.5
Елабужский	152.6	...	-	-	-	-	27.6
Заинский	16.1	-	-	-	-	-	-	-	...
Зеленодольский	35.5	...	-	-	-	-	2.2	...	32.1
Кайбицкий	5.5	-	-	-	-	-	-	-	-	-	5.5
Камско-Устьинский	9.5	-	-	-	-	-	-	-	-	-	9.5
Спасский	8.4	-	-	-	-	-	-	-	-	-	8.4
Кукморский	15.6	-	-	-	-	-	-	6.2	6.2	-	9.4
Лаишевский	95.8	71.5	-	-	...	-	-	24.3
Лениногорский	21.3	-	-	-	-	-	-	-	-	-	21.3
Мамадышский	56.5	43.1	-	-	...
Менделеевский	5.2	-	-	-	-	-	-	-	-	-	5.2
Мензелинский	50.1	-	-	-	-	-	-	-	...
Муслюмовский	8.3	-	-	-	-	-	-	-	-	-	8.3
Нижнекамский	31.4	...	-	-	-	-	-	22.4
Новошешминский	6.5	-	-	-	-	-	-
Нурлатский	25.2	-	-	-	-	-	-	-	-	-	25.2
Пестречинский	39.8	-	-	-	...	-	-	-	...
Рыбно-Слободский	41.2	-	...	-	-	-	-	...
Сабинский	3.7	-	-	-	-	-	-	-	-	-	3.7
Сармановский	10.1	-	-	-	-	-	-	-	-	-	10.1
Ютазинский	6.8	-	-	-	-	-	-	-	-	-	6.8
Тетюшский	13.2	-	-	-	-	-	12.4
Тюлячинский	6.3	-	-	-	-	-	-	-	...
Тукаевский	84.4	...	-	-	-	-	-	-	...
Черемшанский	12.0	...	-	-	-	-	-	7.6
Чистопольский	15.0	-	-	-	-	-	-	-	...
городские округа:											
Казань	64.6	-	-	-	-	-	-	-	-	-	64.6
Набережные Челны	9.1	-	-	-	-	-	-	-	-	-	9.1

30. ПОСЕВНАЯ ПЛОЩАДЬ ЧЕСНОКА (ОТКРЫТОГО ГРУНТА) ПОД УРОЖАЙ 2016 ГОДА В ХОЗЯЙСТВАХ ВСЕХ КАТЕГОРИЙ
(гектаров)

	Хозяйства всех категорий	в том числе									хозяйства населения
		сельскохозяйственные организации	в том числе				крестьянские (фермерские) хозяйства и индивидуальные несельскохозяйственных организаций	в том числе			
			сельскохозяйственные организации, не относящиеся к субъектам малого предпринимательства	малые предприятия	в том числе			крестьянские (фермерские) хозяйства	индивидуальные предприниматели		
				малые предприятия (без микропредприятий)	микропредприятия	подсобные сельхозхозяйства					
РЕСПУБЛИКА ТАТАРСТАН	375.9	...	-	-	-	370.8
в том числе											
муниципальные районы:											
Агрызский	7.6	-	-	-	-	-	-	-	-	-	7.6
Азнакаевский	10.7	...	-	-	-	-	-	-	...
Аксубаевский	2.1	-	-	-	-	-	-	-	-	-	2.1
Актанышский	4.9	-	-	-	-	-	-	-	-	-	4.9
Алексеевский	2.6	-	-	-	-	-	-	-	-	-	2.6
Алькеевский	4.8	-	-	-	-	-	-	-	-	-	4.8
Альметьевский	19.8	-	-	-	-	-	-	-	-	-	19.8
Апастовский	2.8	-	-	-	-	-	-	-	-	-	2.8
Арский	4.6	-	-	-	-	-	-	-	-	-	4.6
Атнинский	0.7	-	-	-	-	-	-	-	-	-	0.7
Бавлинский	5.1	-	-	-	-	-	-	-	-	-	5.1
Балтасинский	4.1	-	-	-	-	-	-	-	-	-	4.1
Бугульминский	11.7	-	-	-	-	-	-	-	-	-	11.7
Буинский	5.0	-	-	-	-	-	-	-	-	-	5.0
Верхнеуслонский	12.0	-	-	-	-	-	-	-	-	-	12.0
Высокогорский	12.4	-	-	-	-	-	-	-	-	-	12.4
Дрожжановский	2.7	-	-	-	-	-	-	-	-	-	2.7
Елабужский	12.3	-	-	-	-	-	-	-	-	-	12.3
Заинский	9.6	-	-	-	-	-	-	-	-	-	9.6
Зеленодольский	24.7	-	-	-	-	-	-	-	-	-	24.7
Кайбицкий	2.0	-	-	-	-	-	-	-	-	-	2.0
Камско-Устьинский	4.6	-	-	-	-	-	-	-	-	-	4.6
Спасский	2.0	-	-	-	-	-	-	-	-	-	2.0
Кукморский	4.4	-	-	-	-	-	-	-	-	-	4.4
Лаишевский	12.0	-	-	-	-	-	-	-	-	-	12.0
Лениногорский	12.9	-	-	-	-	-	-	-	-	-	12.9
Мамадышский	3.4	-	-	-	-	-	-	-	-	-	3.4
Менделеевский	2.4	-	-	-	-	-	-	-	-	-	2.4
Мензелинский	5.7	-	-	-	-	-	-	-	-	-	5.7
Муслюмовский	3.6	-	-	-	-	-	-	-	-	-	3.6
Нижнекамский	17.6	-	-	-	-	-	-	-	-	-	17.6
Новошешминский	2.2	-	-	-	-	-	-	-	-	-	2.2
Нурлатский	9.4	-	-	-	-	-	-	-	-	-	9.4
Пестречинский	10.4	-	-	-	-	-	-	-	-	-	10.4
Рыбно-Слободский	4.1	-	-	-	-	-	-	-	-	-	4.1
Сабинский	2.4	-	-	-	-	-	-	-	-	-	2.4
Сармановский	9.6	-	-	-	-	-	-	-	...
Ютазинский	2.3	-	-	-	-	-	-	-	-	-	2.3
Тетюшский	3.8	-	-	-	-	-	-	-	-	-	3.8
Тюлячинский	2.3	-	-	-	-	-	-	-	-	-	2.3
Тукаевский	45.1	-	-	-	-	-	-	-	-	-	45.1
Черемшанский	4.4	...	-	-	-	-	-	-	3.3
Чистопольский	7.5	-	-	-	-	-	-	-	-	-	7.5
городские округа:											
Казань	36.0	-	-	-	-	-	-	-	-	-	36.0
Набережные Челны	5.7	-	-	-	-	-	-	-	-	-	5.7

31. ПОСЕВНАЯ ПЛОЩАДЬ ЗЕЛЕННОГО ГОРОШКА (ОТКРЫТОГО ГРУНТА) ПОД УРОЖАЙ 2016 ГОДА В ХОЗЯЙСТВАХ ВСЕХ КАТЕГОРИЙ

(гектаров)

	Хозяйства всех категорий	В том числе									
		сельскохозяйственные организации	в том числе				крестьянские (фермерские) хозяйства и индивидуальные предприниматели	в том числе		хозяйства населения	
			сельскохозяйственные организации, не относящиеся к субъектам малого предпринимательства	малые предприятия	в том числе малые предприятия (без микропредприятий)	микропредприятия		крестьянские (фермерские) хозяйства и индивидуальные предприниматели	индивидуальные предприниматели		
РЕСПУБЛИКА ТАТАРСТАН	61.4	...	-	-	-	-	-	-	...
в том числе											
муниципальные районы:											
Агрызский	0.8	-	-	-	-	-	-	-	-	-	0.8
Азнакаевский	1.8	...	-	-	-	-	-	-	...
Аксубаевский	0.2	-	-	-	-	-	-	-	-	-	0.2
Актанышский	0.7	-	-	-	-	-	-	-	-	-	0.7
Алексеевский	0.1	-	-	-	-	-	-	-	-	-	0.1
Алькеевский	0.2	-	-	-	-	-	-	-	-	-	0.2
Альметьевский	5.9	-	-	-	-	-	-	-	-	-	5.9
Апастовский	0.4	-	-	-	-	-	-	-	-	-	0.4
Арский	0.4	-	-	-	-	-	-	-	-	-	0.4
Атнинский	0.2	-	-	-	-	-	-	-	-	-	0.2
Бавлинский	...	-	-	-	-	-	-	-	-	-	...
Балтасинский	0.4	-	-	-	-	-	-	-	-	-	0.4
Бугульминский	2.0	-	-	-	-	-	-	-	-	-	2.0
Буинский	1.0	-	-	-	-	-	-	-	-	-	1.0
Верхнеуслонский	1.3	-	-	-	-	-	-	-	-	-	1.3
Высокогорский	1.8	-	-	-	-	-	-	-	-	-	1.8
Дрожжановский	0.3	-	-	-	-	-	-	-	-	-	0.3
Елабужский	2.0	-	-	-	-	-	-	-	-	-	2.0
Заинский	2.1	-	-	-	-	-	-	-	-	-	2.1
Зеленодольский	1.7	-	-	-	-	-	-	-	-	-	1.7
Кайбицкий	0.2	-	-	-	-	-	-	-	-	-	0.2
Камско-Устьинский	1.7	-	-	-	-	-	-	-	-	-	1.7
Спасский	0.4	-	-	-	-	-	-	-	-	-	0.4
Кукморский	0.7	-	-	-	-	-	-	-	-	-	0.7
Лаишевский	1.9	-	-	-	-	-	-	-	-	-	1.9
Лениногорский	2.1	-	-	-	-	-	-	-	-	-	2.1
Мамадышский	1.0	-	-	-	-	-	-	-	-	-	1.0
Менделеевский	...	-	-	-	-	-	-	-	-	-	...
Мензелинский	1.1	-	-	-	-	-	-	-	-	-	1.1
Муслюмовский	0.8	-	-	-	-	-	-	-	-	-	0.8
Нижнекамский	4.0	-	-	-	-	-	-	-	-	-	4.0
Новошешминский	0.2	-	-	-	-	-	-	-	-	-	0.2
Нурлатский	0.7	-	-	-	-	-	-	-	-	-	0.7
Пестречинский	2.8	-	-	-	-	-	-	-	-	-	2.8
Рыбно-Слободский	1.1	-	-	-	-	-	-	-	-	-	1.1
Сабинский	0.6	-	-	-	-	-	-	-	-	-	0.6
Сармановский	1.6	-	-	-	-	-	-	-	-	-	1.6
Ютазинский	0.5	-	-	-	-	-	-	-	-	-	0.5
Тетюшский	0.2	-	-	-	-	-	-	-	-	-	0.2
Тюлячинский	0.3	-	-	-	-	-	-	-	-	-	0.3
Тукаевский	9.2	-	-	-	-	-	-	-	-	-	9.2
Черемшанский	0.6	-	-	-	-	-	-	-	-	-	0.6
Чистопольский	0.8	-	-	-	-	-	-	-	-	-	0.8
городские округа:											
Казань	3.7	-	-	-	-	-	-	-	-	-	3.7
Набережные Челны	1.1	-	-	-	-	-	-	-	-	-	1.1

**32. ПОСЕВНАЯ ПЛОЩАДЬ ФАСОЛИ ОВОЩНОЙ (ОТКРЫТОГО ГРУНТА) ПОД УРОЖАЙ 2016 ГОДА В
ХОЗЯЙСТВАХ ВСЕХ КАТЕГОРИЙ**

(гектаров)

	Хозяйст- ва всех катего- рий	в том числе									
		сель- ско- хозяй- ствен- ные орга- низа- ции	в том числе					кресть- янские (фер- мерс- кие) хозяй- ства и инди- виду- аль- ные пред- при- мати- ли	в том числе		хозяй- ства насе- ления
			сельско- хозяйст- венные органи- зации, не относя- щиеся к субъек- там ма- лого предпри- нимате- льства	малы е пред- прия- тия	в том числе		подсоб- ные сель- скохо- зяйст- венные пред- прия- тия несель- скохо- зяйст- венных органи- заций		кресть- янские (ферме- рские) хозяйст- ва	индиви- дуаль- ные пред- при- мати- ли	
РЕСПУБЛИКА ТАТАРСТАН	44.2	-	-	-	-	-	-	-	-	-	44.2
в том числе											
муниципальные районы:											
Агрызский	0.2	-	-	-	-	-	-	-	-	-	0.2
Азнакаевский	1.2	-	-	-	-	-	-	-	-	-	1.2
Аксубаевский	0.3	-	-	-	-	-	-	-	-	-	0.3
Актанышский	0.4	-	-	-	-	-	-	-	-	-	0.4
Алексеевский	0.3	-	-	-	-	-	-	-	-	-	0.3
Алькеевский	0.2	-	-	-	-	-	-	-	-	-	0.2
Альметьевский	3.6	-	-	-	-	-	-	-	-	-	3.6
Апастовский	...	-	-	-	-	-	-	-	-	-	...
Арский	0.2	-	-	-	-	-	-	-	-	-	0.2
Атнинский	...	-	-	-	-	-	-	-	-	-	...
Бавлинский	0.8	-	-	-	-	-	-	-	-	-	0.8
Балтасинский	0.1	-	-	-	-	-	-	-	-	-	0.1
Бугульминский	2.7	-	-	-	-	-	-	-	-	-	2.7
Буинский	0.3	-	-	-	-	-	-	-	-	-	0.3
Верхнеуслонский	1.0	-	-	-	-	-	-	-	-	-	1.0
Высокогорский	1.0	-	-	-	-	-	-	-	-	-	1.0
Дрожжановский	0.2	-	-	-	-	-	-	-	-	-	0.2
Елабужский	1.5	-	-	-	-	-	-	-	-	-	1.5
Заинский	1.4	-	-	-	-	-	-	-	-	-	1.4
Зеленодольский	1.1	-	-	-	-	-	-	-	-	-	1.1
Кайбицкий	0.1	-	-	-	-	-	-	-	-	-	0.1
Камско-Устьинский	0.7	-	-	-	-	-	-	-	-	-	0.7
Спасский	0.4	-	-	-	-	-	-	-	-	-	0.4
Кукморский	0.2	-	-	-	-	-	-	-	-	-	0.2
Лаишевский	1.6	-	-	-	-	-	-	-	-	-	1.6
Лениногорский	2.1	-	-	-	-	-	-	-	-	-	2.1
Мамадышский	0.2	-	-	-	-	-	-	-	-	-	0.2
Менделеевский	0.1	-	-	-	-	-	-	-	-	-	0.1
Мензелинский	0.6	-	-	-	-	-	-	-	-	-	0.6
Муслюмовский	0.6	-	-	-	-	-	-	-	-	-	0.6
Нижнекамский	3.7	-	-	-	-	-	-	-	-	-	3.7
Новошешминский	0.2	-	-	-	-	-	-	-	-	-	0.2
Нурлатский	1.2	-	-	-	-	-	-	-	-	-	1.2
Пестречинский	1.8	-	-	-	-	-	-	-	-	-	1.8
Рыбно-Слободский	0.2	-	-	-	-	-	-	-	-	-	0.2
Сабинский	0.0	-	-	-	-	-	-	-	-	-	0.0
Сармановский	0.8	-	-	-	-	-	-	-	-	-	0.8
Ютазинский	0.6	-	-	-	-	-	-	-	-	-	0.6
Тетюшский	0.3	-	-	-	-	-	-	-	-	-	0.3
Тюлячинский	0.1	-	-	-	-	-	-	-	-	-	0.1
Тукаевский	5.2	-	-	-	-	-	-	-	-	-	5.2
Черемшанский	0.4	-	-	-	-	-	-	-	-	-	0.4
Чистопольский	0.8	-	-	-	-	-	-	-	-	-	0.8
городские округа:											
Казань	2.9	-	-	-	-	-	-	-	-	-	2.9
Набережные Челны	2.6	-	-	-	-	-	-	-	-	-	2.6

**33. ПОСЕВНАЯ ПЛОЩАДЬ КУКУРУЗЫ САХАРНОЙ (ОТКРЫТОГО ГРУНТА) ПОД УРОЖАЙ 2016 ГОДА
В ХОЗЯЙСТВАХ ВСЕХ КАТЕГОРИЙ
(гектаров)**

	Хозяйст- ва всех катего- рий	в том числе									
		сель- ско- хозяй- ствен- ные органи- зации	в том числе				подсоб- ные сель- скохо- зяйст- венные пред- прия- тия несель- скохо- зяйст- венных органи- заций	кресть- янские (фер- мерс- кие) хозяйст- ва и индиви- дуаль- ные пред- прини- матели	в том числе		хозяй- ства насе- ления
			сельско- хозяйст- венные организа- ции, не относя- щиеся к субъек- там малого предпри- нима- тельства	ма- лые пред- прия- тия	в том числе	мик- ро- пред- прия- тия (без микро- пред- приятий)			кресть- янские (фер- мерс- кие) хозяйст- ва и индиви- дуаль- ные пред- прини- матели	инди- виду- аль- ные пред- прини- матели	
РЕСПУБЛИКА ТАТАРСТАН	4.3	-	-	-	-	-	-	-	-	-	4.3
в том числе											
муниципальные районы:											
Агрызский	...	-	-	-	-	-	-	-	-	-	...
Азнакаевский	...	-	-	-	-	-	-	-	-	-	...
Аксубаевский	...	-	-	-	-	-	-	-	-	-	...
Актанышский	...	-	-	-	-	-	-	-	-	-	...
Алексеевский	0.0	-	-	-	-	-	-	-	-	-	0.0
Алькеевский	-	-	-	-	-	-	-	-	-	-	-
Альметьевский	0.1	-	-	-	-	-	-	-	-	-	0.1
Апастовский	...	-	-	-	-	-	-	-	-	-	...
Арский	0.1	-	-	-	-	-	-	-	-	-	0.1
Атнинский	0.0	-	-	-	-	-	-	-	-	-	0.0
Бавлинский	-	-	-	-	-	-	-	-	-	-	-
Балтасинский	0.0	-	-	-	-	-	-	-	-	-	0.0
Бугульминский	-	-	-	-	-	-	-	-	-	-	-
Буинский	0.1	-	-	-	-	-	-	-	-	-	0.1
Верхнеуслонский	0.2	-	-	-	-	-	-	-	-	-	0.2
Высокогорский	0.1	-	-	-	-	-	-	-	-	-	0.1
Дрожжановский	...	-	-	-	-	-	-	-	-	-	...
Елабужский	0.6	-	-	-	-	-	-	-	-	-	0.6
Заинский	-	-	-	-	-	-	-	-	-	-	-
Зеленодольский	0.2	-	-	-	-	-	-	-	-	-	0.2
Кайбицкий	0.0	-	-	-	-	-	-	-	-	-	0.0
Камско-Устьинский	-	-	-	-	-	-	-	-	-	-	-
Спасский	0.1	-	-	-	-	-	-	-	-	-	0.1
Кукморский	0.0	-	-	-	-	-	-	-	-	-	0.0
Лаишевский	...	-	-	-	-	-	-	-	-	-	...
Лениногорский	-	-	-	-	-	-	-	-	-	-	-
Мамадышский	0.1	-	-	-	-	-	-	-	-	-	0.1
Менделеевский	...	-	-	-	-	-	-	-	-	-	...
Мензелинский	-	-	-	-	-	-	-	-	-	-	-
Муслюмовский	...	-	-	-	-	-	-	-	-	-	...
Нижнекамский	0.7	-	-	-	-	-	-	-	-	-	...
Новошешминский	-	-	-	-	-	-	-	-	-	-	-
Нурлатский	-	-	-	-	-	-	-	-	-	-	-
Пестречинский	0.6	-	-	-	-	-	-	-	-	-	0.6
Рыбно-Слободский	...	-	-	-	-	-	-	-	-	-	...
Сабинский	0.0	-	-	-	-	-	-	-	-	-	0.0
Сармановский	-	-	-	-	-	-	-	-	-	-	-
Ютазинский	0.0	-	-	-	-	-	-	-	-	-	0.0
Тетюшский	-	-	-	-	-	-	-	-	-	-	-
Тюлячинский	-	-	-	-	-	-	-	-	-	-	-
Тукаевский	0.2	-	-	-	-	-	-	-	-	-	0.2
Черемшанский	0.0	-	-	-	-	-	-	-	-	-	0.0
Чистопольский	0.0	-	-	-	-	-	-	-	-	-	0.0
городские округа:											
Казань	0.5	-	-	-	-	-	-	-	-	-	0.5
Набережные Челны	0.1	-	-	-	-	-	-	-	-	-	0.1

**34. ПОСЕВНАЯ ПЛОЩАДЬ КАБАЧКОВ, ПАТИССОНОВ (ОТКРЫТОГО ГРУНТА) ПОД УРОЖАЙ 2016 ГОДА
В ХОЗЯЙСТВАХ ВСЕХ КАТЕГОРИЙ**

(гектаров)

	Хозяйства всех категорий	в том числе									хозяйства населения	
		сельскохозяйственные организации	в том числе				кредитные (фермерские хозяйства и индивидуальные предприниматели)	в том числе		хозяйства населения		
			сельскохозяйственные организации, не относящиеся к субъектам малого предпринимательства	малые предприятия	в том числе малые предприятия (без микропредприятий)	подсобные сельскохозяйственные предприятия несельскохозяйственных организаций		кредитные (фермерские хозяйства и индивидуальные предприниматели)	кредитные (фермерские хозяйства и индивидуальные предприниматели)			
РЕСПУБЛИКА ТАТАРСТАН	324.0	-	-	-	-	-	-	-	-	...
в том числе муниципальные районы:												
Агрызский	5.9	-	-	-	-	-	-	-	-	-	-	5.9
Азнакаевский	6.7	-	-	-	-	-	-	-	-	-	-	6.7
Аксубаевский	1.6	-	-	-	-	-	-	-	-	-	-	1.6
Актанышский	3.7	-	-	-	-	-	-	-	-	-	-	3.7
Алексеевский	3.9	-	-	-	-	-	-	-	-	-	-	3.9
Алькеевский	3.2	-	-	-	-	-	-	-	-	-	-	3.2
Альметьевский	15.4	-	-	-	-	-	-	-	-	-	-	15.4
Апастовский	1.7	-	-	-	-	-	-	-	-	-	-	1.7
Арский	3.5	-	-	-	-	-	-	-	-	-	-	3.5
Атнинский	0.5	-	-	-	-	-	-	-	-	-	-	0.5
Бавлинский	5.6	-	-	-	-	-	-	-	-	-	-	5.6
Балтасинский	1.1	-	-	-	-	-	-	-	-	-	-	1.1
Бугульминский	8.4	-	-	-	-	-	-	-	-	-	-	8.4
Буинский	4.0	-	-	-	-	-	-	-	-	-	-	4.0
Верхнеуслонский	10.2	-	-	-	-	-	-	-	-	-	-	10.2
Высокогорский	9.8	-	-	-	-	-	-	-	-	-	-	9.8
Дрожжановский	1.8	-	-	-	-	-	-	-	-	-	-	1.8
Елабужский	12.5	-	-	-	-	-	-	-	-	-	-	12.5
Заинский	6.7	-	-	-	-	-	-	-	-	-	-	6.7
Зеленодольский	14.6	-	-	-	-	-	-	-	-	-	-	14.6
Кайбицкий	1.5	-	-	-	-	-	-	-	-	-	-	1.5
Камско-Устьинский	5.1	-	-	-	-	-	-	-	-	-	-	5.1
Спасский	3.5	-	-	-	-	-	-	-	-	-	-	3.5
Кукморский	1.1	-	-	-	-	-	-	-	-	-	-	1.1
Лаишевский	13.9	-	-	-	-	-	-	-	-	-	-	13.9
Лениногорский	11.0	-	-	-	-	-	-	-	-	-	-	11.0
Мамадышский	3.2	-	-	-	-	-	-	-	-	-	-	3.2
Менделеевский	1.7	-	-	-	-	-	-	-	-	-	-	1.7
Мензелинский	23.5	-	-	-	-	-	-	-	-	...
Муслимовский	3.3	-	-	-	-	-	-	-	-	-	-	3.3
Нижнекамский	11.9	-	-	-	-	-	-	-	-	-	-	11.9
Новошешминский	2.5	-	-	-	-	-	-	-	-	-	-	2.5
Нурлатский	8.1	-	-	-	-	-	-	-	-	-	-	8.1
Пестречинский	10.8	-	-	-	-	-	-	-	-	-	-	10.8
Рыбно-Слободский	3.2	-	-	-	-	-	-	-	-	-	-	3.2
Сабинский	0.7	-	-	-	-	-	-	-	-	-	-	0.7
Сармановский	8.0	-	-	-	-	-	-	-	-	...
Ютазинский	2.3	-	-	-	-	-	-	-	-	-	-	2.3
Тетюшский	5.4	-	-	-	-	-	-	-	-	-	-	5.4
Тюлячинский	2.0	-	-	-	-	-	-	-	-	-	-	2.0
Тукаевский	25.8	-	-	-	-	-	-	-	-	-	-	25.8
Черемшанский	2.8	-	-	-	-	-	-	-	-	-	-	2.8
Чистопольский	8.5	-	-	-	-	-	-	-	-	-	-	8.5
городские округа:												
Казань	38.9	-	-	-	-	-	-	-	-	-	-	38.9
Набережные Челны	4.8	-	-	-	-	-	-	-	-	-	-	4.8

35. ПОСЕВНАЯ ПЛОЩАДЬ ТЫКВЫ СТОЛОВОЙ (ОТКРЫТОГО ГРУНТА)

(гектаров)

	Хозяйства всех категорий	в том числе					
		сельско- хозяйст- венные организа- ции	в том числе				подсобные сельскохозяй- ственные предприятия несельскохо- зяйственных организаций
			сельскохозяй- ственные организации, не относящиеся к субъектам малого предпринима- тельства	малые предприя- тия	в том числе		
				малые предприя- тия (без микропред- приятий)	микропред- приятия		
РЕСПУБЛИКА ТАТАРСТАН	698.3	-	-	-	-	-	-
в том числе							
муниципальные районы:							
Агрызский	5.1	-	-	-	-	-	-
Азнакаевский	16.9	-	-	-	-	-	-
Аксубаевский	42.3	-	-	-	-	-	-
Актанышский	20.0	-	-	-	-	-	-
Алексеевский	32.3	-	-	-	-	-	-
Алькеевский	15.4	-	-	-	-	-	-
Альметьевский	38.4	-	-	-	-	-	-
Апастовский	26.6	-	-	-	-	-	-
Арский	5.1	-	-	-	-	-	-
Атнинский	1.8	-	-	-	-	-	-
Бавлинский	31.8	-	-	-	-	-	-
Балтасинский	1.7	-	-	-	-	-	-
Бугульминский	7.9	-	-	-	-	-	-
Буинский	14.4	-	-	-	-	-	-
Верхнеуслонский	10.7	-	-	-	-	-	-
Высокогорский	8.2	-	-	-	-	-	-
Дрожжановский	9.8	-	-	-	-	-	-
Елабужский	6.6	-	-	-	-	-	-
Заинский	9.2	-	-	-	-	-	-
Зеленодольский	10.6	-	-	-	-	-	-
Кайбицкий	4.9	-	-	-	-	-	-
Камско-Устьинский	8.6	-	-	-	-	-	-
Спасский	18.9	-	-	-	-	-	-
Кукморский	3.0	-	-	-	-	-	-
Лаишевский	12.2	-	-	-	-	-	-
Лениногорский	26.3	-	-	-	-	-	-
Мамадышский	8.4	-	-	-	-	-	-
Менделеевский	1.5	-	-	-	-	-	-
Мензелинский	10.9	-	-	-	-	-	-
Муслимовский	33.6	-	-	-	-	-	-
Нижнекамский	13.4	-	-	-	-	-	-
Новошешминский	6.4	-	-	-	-	-	-
Нурлатский	48.8	-	-	-	-	-	-
Пестречинский	9.6	-	-	-	-	-	-
Рыбно-Слободский	18.3	-	-	-	-	-	-
Сабинский	2.9	-	-	-	-	-	-
Сармановский	21.8	-	-	-	-	-	-
Ютазинский	9.7	-	-	-	-	-	-
Тетюшский	14.8	-	-	-	-	-	-
Тюлячинский	8.7	-	-	-	-	-	-
Тукаевский	20.9	-	-	-	-	-	-
Черемшанский	28.2	-	-	-	-	-	-
Чистопольский	23.0	-	-	-	-	-	-
городские округа:							
Казань	26.4	-	-	-	-	-	-
Набережные Челны	2.4	-	-	-	-	-	-

ПОД УРОЖАЙ 2016 ГОДА В ХОЗЯЙСТВАХ ВСЕХ КАТЕГОРИЙ

	крестьянские (фермерские) хозяйства и индивидуальные предприниматели	в том числе		хозяйства населения
		крестьянские (фермерские) хозяйства	индивидуальные предприниматели	
РЕСПУБЛИКА ТАТАРСТАН	6.8	6.8	-	691.5
в том числе				
муниципальные районы:				
Агрызский	-	-	-	5.1
Азнакаевский	-	-	-	16.9
Аксубаевский	-	-	-	42.3
Актанышский	-	-	-	20.0
Алексеевский	-	-	-	32.3
Алькеевский	-	-	-	15.4
Альметьевский	-	-	-	38.4
Апастовский	-	-	-	26.6
Арский	-	-	-	5.1
Атнинский	-	-	-	1.8
Бавлинский	-	-	-	31.8
Балтасинский	-	-	-	1.7
Бугульминский	-	-	-	7.9
Буинский	-	-	-	14.4
Верхнеуслонский	-	-	-	10.7
Высокогорский	-	-	-	8.2
Дрожжановский	-	-	-	9.8
Елабужский	-	-	-	6.6
Заинский	-	-	-	9.2
Зеленодольский	-	...
Кайбицкий	-	-	-	4.9
Камско-Устьинский	-	-	-	8.6
Спасский	-	-	-	18.9
Кукморский	-	-	-	3.0
Лаишевский	-	-	-	12.2
Лениногорский	-	-	-	26.3
Мамадышский	-	-	-	8.4
Менделеевский	-	-	-	1.5
Мензелинский	-	-	-	10.9
Муслимовский	-	-	-	33.6
Нижнекамский	-	-	-	13.4
Новошешминский	-	-	-	6.4
Нурлатский	-	...
Пестречинский	-	-	-	9.6
Рыбно-Слободский	-	-	-	18.3
Сабинский	-	-	-	2.9
Сармановский	-	...
Ютазинский	-	-	-	9.7
Тетюшский	-	-	-	14.8
Тюлячинский	-	-	-	8.7
Тукаевский	-	-	-	20.9
Черемшанский	-	-	-	28.2
Чистопольский	-	-	-	23.0
городские округа:				
Казань	-	-	-	26.4
Набережные Челны	-	-	-	2.4

**36. ПОСЕВНАЯ ПЛОЩАДЬ ПЕРЦА СЛАДКОГО (ОТКРЫТОГО ГРУНТА) ПОД УРОЖАЙ 2016 ГОДА В ХОЗЯЙСТВАХ
ВСЕХ КАТЕГОРИЙ
(гектаров)**

	Хозяйства всех категорий	В том числе										
		сельскохозяйственные организации	в том числе					крестьянские (фермерские) хозяйства и индивидуальные предприниматели	в том числе		хозяйства населения	
			сельскохозяйственные организации, не относящиеся к субъектам малого предпринимательства	малые предприятия	в том числе		подсобные хозяйственные предприятия несельскохозяйственных организаций		крестьянские (фермерские) хозяйства	индивидуальные предприниматели		
РЕСПУБЛИКА ТАТАРСТАН	303.5	-	-	-	-	-	-	-	-	...
в том числе												
муниципальные районы:												
Агрызский	3.5	-	-	-	-	-	-	-	-	-	-	3.5
Азнакаевский	6.6	-	-	-	-	-	-	-	-	...
Аксубаевский	2.0	-	-	-	-	-	-	-	-	-	-	2.0
Актанышский	3.9	-	-	-	-	-	-	-	-	-	-	3.9
Алексеевский	4.0	-	-	-	-	-	-	-	-	-	-	4.0
Алькеевский	3.3	-	-	-	-	-	-	-	-	-	-	3.3
Альметьевский	16.6	-	-	-	-	-	-	-	-	-	-	16.6
Апастовский	1.9	-	-	-	-	-	-	-	-	-	-	1.9
Арский	2.8	-	-	-	-	-	-	-	-	-	-	2.8
Атнинский	0.9	-	-	-	-	-	-	-	-	-	-	0.9
Бавлинский	5.3	-	-	-	-	-	-	-	-	-	-	5.3
Балтасинский	2.4	-	-	-	-	-	-	-	-	...
Бугульминский	7.4	-	-	-	-	-	-	-	-	-	-	7.4
Буинский	4.2	-	-	-	-	-	-	-	-	-	-	4.2
Верхнеуслонский	12.8	-	-	-	-	-	-	-	-	-	-	12.8
Высокогорский	8.5	-	-	-	-	-	-	-	-	-	-	8.5
Дрожжановский	2.2	-	-	-	-	-	-	-	-	-	-	2.2
Елабужский	8.5	-	-	-	-	-	-	-	-	-	-	8.5
Заинский	7.5	-	-	-	-	-	-	-	-	-	-	7.5
Зеленодольский	14.9	-	-	-	-	-	-	-	-	-	-	14.9
Кайбицкий	2.1	-	-	-	-	-	-	-	-	-	-	2.1
Камско-Устьинский	4.5	-	-	-	-	-	-	-	-	-	-	4.5
Спасский	3.3	-	-	-	-	-	-	-	-	-	-	3.3
Кукморский	2.1	-	-	-	-	-	-	-	-	-	-	2.1
Лаишевский	18.5	-	-	-	-	-	-	-	-	-	-	18.5
Лениногорский	7.1	-	-	-	-	-	-	-	-	-	-	7.1
Мамадышский	3.8	-	-	-	-	-	-	-	-	-	-	3.8
Менделеевский	2.4	-	-	-	-	-	-	-	-	-	-	2.4
Мензелинский	3.7	-	-	-	-	-	-	-	-	-	-	3.7
Муслюмовский	2.0	-	-	-	-	-	-	-	-	-	-	2.0
Нижнекамский	14.0	-	-	-	-	-	-	-	-	-	-	14.0
Новошешминский	2.1	-	-	-	-	-	-	-	-	-	-	2.1
Нурлатский	7.6	-	-	-	-	-	-	-	-	-	-	7.6
Пестречинский	10.0	-	-	-	-	-	-	-	-	-	-	10.0
Рыбно-Слободский	3.3	-	-	-	-	-	-	-	-	-	-	3.3
Сабинский	0.5	-	-	-	-	-	-	-	-	-	-	0.5
Сармановский	2.8	-	-	-	-	-	-	-	-	-	-	2.8
Ютазинский	2.5	-	-	-	-	-	-	-	-	-	-	2.5
Тетюшский	3.9	-	-	-	-	-	-	-	-	-	-	3.9
Тюлячинский	1.6	-	-	-	-	-	-	-	-	-	-	1.6
Тукаевский	27.5	-	-	-	-	-	-	-	-	-	-	27.5
Черемшанский	2.1	-	-	-	-	-	-	-	-	-	-	2.1
Чистопольский	7.2	-	-	-	-	-	-	-	-	-	-	7.2
городские округа:												
Казань	43.4	-	-	-	-	-	-	-	-	-	-	43.4
Набережные Челны	6.4	-	-	-	-	-	-	-	-	-	-	6.4

**37. ПОСЕВНАЯ ПЛОЩАДЬ БАКЛАЖАНОВ (ОТКРЫТОГО ГРУНТА) ПОД УРОЖАИ 2016 ГОДА В ХОЗЯЙСТВАХ
ВСЕХ КАТЕГОРИЙ
(гектаров)**

	Хозяй-ства всех катего-рий	В том числе										
		сельско-хозяйст-венные орга-низации	сельско-хозяйст-венные орга-низации, не отно-сящие-ся к субъек-там мало-го предпри-нимател ь-ства	малы е пред-прия-тия	В том числе		подсоб-ные сельско-хозяйст-венные пред-прия-тия несельско-хозяйст-венных органи-заций	кресть-янские (фер-мерские) хозяй-ства и индиви-дуаль-ные пред-при-ниматели	В том числе		хозяй-ства насе-ления	
					малые пред-приятия (без микро-пред-приятий)	микро-пред-прия-тия			кресть-янские (фер-мерские) хозяй-ства	инди-виду-альные пред-при-ниматели		
РЕСПУБЛИКА ТАТАРСТАН	104.2	-	-	-	-	-	-	-	-	...
в том числе												
муниципальные районы:												
Агрызский	0.5	-	-	-	-	-	-	-	-	-	-	0.5
Азнакаевский	1.4	-	-	-	-	-	-	-	-	...
Аксубаевский	0.3	-	-	-	-	-	-	-	-	-	-	0.3
Актанышский	1.0	-	-	-	-	-	-	-	-	-	-	1.0
Алексеевский	1.5	-	-	-	-	-	-	-	-	-	-	1.5
Алькеевский	1.5	-	-	-	-	-	-	-	-	-	-	1.5
Альметьевский	3.5	-	-	-	-	-	-	-	-	-	-	3.5
Апастовский	0.4	-	-	-	-	-	-	-	-	-	-	0.4
Арский	1.1	-	-	-	-	-	-	-	-	-	-	1.1
Атнинский	0.2	-	-	-	-	-	-	-	-	-	-	0.2
Бавлинский	0.6	-	-	-	-	-	-	-	-	-	-	0.6
Балтасинский	0.2	-	-	-	-	-	-	-	-	-	-	0.2
Бугульминский	3.4	-	-	-	-	-	-	-	-	-	-	3.4
Буинский	1.1	-	-	-	-	-	-	-	-	-	-	1.1
Верхнеуслонский	4.0	-	-	-	-	-	-	-	-	-	-	4.0
Высокогорский	3.3	-	-	-	-	-	-	-	-	-	-	3.3
Дрожжановский	0.6	-	-	-	-	-	-	-	-	-	-	0.6
Елабужский	5.3	-	-	-	-	-	-	-	-	-	-	5.3
Заинский	2.2	-	-	-	-	-	-	-	-	-	-	2.2
Зеленодольский	3.8	-	-	-	-	-	-	-	-	-	-	3.8
Кайбицкий	0.3	-	-	-	-	-	-	-	-	-	-	0.3
Камско-Устьинский	1.9	-	-	-	-	-	-	-	-	-	-	1.9
Спасский	1.2	-	-	-	-	-	-	-	-	-	-	1.2
Кукморский	0.5	-	-	-	-	-	-	-	-	-	-	0.5
Лаишевский	7.5	-	-	-	-	-	-	-	-	-	-	7.5
Лениногорский	2.1	-	-	-	-	-	-	-	-	-	-	2.1
Мамадышский	0.6	-	-	-	-	-	-	-	-	-	-	0.6
Менделеевский	0.7	-	-	-	-	-	-	-	-	-	-	0.7
Мензелинский	1.4	-	-	-	-	-	-	-	-	-	-	1.4
Муслюмовский	0.5	-	-	-	-	-	-	-	-	-	-	0.5
Нижнекамский	7.5	-	-	-	-	-	-	-	-	-	-	7.5
Новошешминский	0.6	-	-	-	-	-	-	-	-	-	-	0.6
Нурлатский	3.4	-	-	-	-	-	-	-	-	-	-	3.4
Пестречинский	6.5	-	-	-	-	-	-	-	-	-	-	6.5
Рыбно-Слободский	0.6	-	-	-	-	-	-	-	-	-	-	0.6
Сабинский	0.1	-	-	-	-	-	-	-	-	-	-	0.1
Сармановский	0.7	-	-	-	-	-	-	-	-	-	-	0.7
Ютазинский	0.5	-	-	-	-	-	-	-	-	-	-	0.5
Тетюшский	0.8	-	-	-	-	-	-	-	-	-	-	0.8
Тюлячинский	0.6	-	-	-	-	-	-	-	-	-	-	0.6
Тукаевский	9.1	-	-	-	-	-	-	-	-	-	-	9.1
Черемшанский	0.4	-	-	-	-	-	-	-	-	-	-	0.4
Чистопольский	2.2	-	-	-	-	-	-	-	-	-	-	2.2
городские округа:												
Казань	16.6	-	-	-	-	-	-	-	-	-	-	16.6
Набережные Челны	1.9	-	-	-	-	-	-	-	-	-	-	1.9

38. ПОСЕВНАЯ ПЛОЩАДЬ САЛАТНЫХ КУЛЬТУР (ОТКРЫТОГО ГРУНТА) ПОД УРОЖАИ 2016 ГОДА В ХОЗЯЙСТВАХ ВСЕХ КАТЕГОРИЙ
(гектаров)

	Хозяй-ства всех катего-рий	в том числе									
		сельско-хозяйст-венные органи-зации	сельско-хозяйст-венные органи-зации, не отно-сящие-ся к су-бъек-там ма-лого пред-прини-матель-ства	ма-лые пред-прия-тия	в том числе		подсоб-ные сельско-хозяйст-венные предпри-ятия несель-скохо-зяйстве-нных органи-заций	крестьян-ские (фер-мерские) хозяйства и инди-видуаль-ные пред-принима-тели	в том числе		хозяй-ства насе-ления
					малые пред-прия-тия (без микро-пред-прия-тий)	микро-прия-тия			крестьян-ские (ферме-рские) хозяйст-ва	инди-видуаль-ные пред-прини-матели	
РЕСПУБЛИКА ТАТАРСТАН	100.4	-	-	-	-	-	-	-	-	-	100.4
в том числе											
муниципальные районы:											
Агрызский	1.6	-	-	-	-	-	-	-	-	-	1.6
Азнакаевский	2.0	-	-	-	-	-	-	-	-	-	2.0
Аксубаевский	0.3	-	-	-	-	-	-	-	-	-	0.3
Актанышский	0.8	-	-	-	-	-	-	-	-	-	0.8
Алексеевский	0.8	-	-	-	-	-	-	-	-	-	0.8
Алькеевский	0.8	-	-	-	-	-	-	-	-	-	0.8
Альметьевский	4.8	-	-	-	-	-	-	-	-	-	4.8
Апастовский	0.3	-	-	-	-	-	-	-	-	-	0.3
Арский	2.0	-	-	-	-	-	-	-	-	-	2.0
Атнинский	0.1	-	-	-	-	-	-	-	-	-	0.1
Бавлинский	1.1	-	-	-	-	-	-	-	-	-	1.1
Балтасинский	0.5	-	-	-	-	-	-	-	-	-	0.5
Бугульминский	3.0	-	-	-	-	-	-	-	-	-	3.0
Буинский	0.5	-	-	-	-	-	-	-	-	-	0.5
Верхнеуслонский	3.3	-	-	-	-	-	-	-	-	-	3.3
Высокогорский	4.0	-	-	-	-	-	-	-	-	-	4.0
Дрожжановский	1.2	-	-	-	-	-	-	-	-	-	1.2
Елабужский	2.7	-	-	-	-	-	-	-	-	-	2.7
Заинский	1.6	-	-	-	-	-	-	-	-	-	1.6
Зеленодольский	6.1	-	-	-	-	-	-	-	-	-	6.1
Кайбицкий	0.3	-	-	-	-	-	-	-	-	-	0.3
Камско-Устьинский	1.8	-	-	-	-	-	-	-	-	-	1.8
Спасский	0.6	-	-	-	-	-	-	-	-	-	0.6
Кукморский	0.7	-	-	-	-	-	-	-	-	-	0.7
Лаишевский	4.5	-	-	-	-	-	-	-	-	-	4.5
Лениногорский	2.5	-	-	-	-	-	-	-	-	-	2.5
Мамадышский	0.6	-	-	-	-	-	-	-	-	-	0.6
Менделеевский	0.3	-	-	-	-	-	-	-	-	-	0.3
Мензелинский	0.9	-	-	-	-	-	-	-	-	-	0.9
Муслюмовский	0.4	-	-	-	-	-	-	-	-	-	0.4
Нижнекамский	4.5	-	-	-	-	-	-	-	-	-	4.5
Новошешминский	0.4	-	-	-	-	-	-	-	-	-	0.4
Нурлатский	1.6	-	-	-	-	-	-	-	-	-	1.6
Пестречинский	4.9	-	-	-	-	-	-	-	-	-	4.9
Рыбно-Слободский	0.8	-	-	-	-	-	-	-	-	-	0.8
Сабинский	0.2	-	-	-	-	-	-	-	-	-	0.2
Сармановский	1.1	-	-	-	-	-	-	-	-	-	1.1
Ютазинский	0.5	-	-	-	-	-	-	-	-	-	0.5
Тетюшский	2.0	-	-	-	-	-	-	-	-	-	2.0
Тюлячинский	0.4	-	-	-	-	-	-	-	-	-	0.4
Тукаевский	7.2	-	-	-	-	-	-	-	-	-	7.2
Черемшанский	0.3	-	-	-	-	-	-	-	-	-	0.3
Чистопольский	2.4	-	-	-	-	-	-	-	-	-	2.4
городские округа:											
Казань	21.7	-	-	-	-	-	-	-	-	-	21.7
Набережные Челны	2.1	-	-	-	-	-	-	-	-	-	2.1

39. ПОСЕВНАЯ ПЛОЩАДЬ ЗЕЛЕННЫХ КУЛЬТУР (ОТКРЫТОГО ГРУНТА) ПОД УРОЖАИ 2016 ГОДА В ХОЗЯЙСТВАХ ВСЕХ КАТЕГОРИЙ
(гектаров)

	Хозяйства всех категорий	В том числе										
		сельскохозяйственные организации	В том числе					крестьянские (фермерские) хозяйства и индивидуальные предприниматели	В том числе		хозяйства населения	
			сельскохозяйственные организации, не относящиеся к субъектам малого предпринимательства	малые предприятия	В том числе		подсобные сельскохозяйственные предприятия		крестьянские (фермерские) хозяйства	индивидуальные предприниматели		
				малые предприятия (без микропредприятий)	микропредприятия							
РЕСПУБЛИКА ТАТАРСТАН	138.3	-	-	-	-	-	-	-	-	...
в том числе												
муниципальные районы:												
Агрызский	3.2	-	-	-	-	-	-	-	-	-	-	3.2
Азнакаевский	2.4	-	-	-	-	-	-	-	-	-	-	2.4
Аксубаевский	0.5	-	-	-	-	-	-	-	-	-	-	0.5
Актанышский	1.7	-	-	-	-	-	-	-	-	-	-	1.7
Алексеевский	0.6	-	-	-	-	-	-	-	-	-	-	0.6
Алькеевский	1.5	-	-	-	-	-	-	-	-	-	-	1.5
Альметьевский	6.5	-	-	-	-	-	-	-	-	-	-	6.5
Апастовский	1.0	-	-	-	-	-	-	-	-	-	-	1.0
Арский	1.3	-	-	-	-	-	-	-	-	-	-	1.3
Атнинский	0.3	-	-	-	-	-	-	-	-	-	-	0.3
Бавлинский	1.4	-	-	-	-	-	-	-	-	-	-	1.4
Балтасинский	1.3	-	-	-	-	-	-	-	-	-	-	1.3
Бугульминский	3.9	-	-	-	-	-	-	-	-	-	-	3.9
Буинский	0.9	-	-	-	-	-	-	-	-	-	-	0.9
Верхнеуслонский	4.4	-	-	-	-	-	-	-	-	-	-	4.4
Высокогорский	8.8	-	-	-	-	-	-	-	-	-	-	8.8
Дрожжановский	2.0	-	-	-	-	-	-	-	-	-	-	2.0
Елабужский	5.6	-	-	-	-	-	-	-	-	-	-	5.6
Заинский	1.4	-	-	-	-	-	-	-	-	-	-	1.4
Зеленодольский	7.3	-	-	-	-	-	-	-	-	-	-	7.3
Кайбицкий	0.4	-	-	-	-	-	-	-	-	-	-	0.4
Камско-Устьинский	1.5	-	-	-	-	-	-	-	-	-	-	1.5
Спасский	1.1	-	-	-	-	-	-	-	-	-	-	1.1
Кукморский	1.0	-	-	-	-	-	-	-	-	-	-	1.0
Лаишевский	3.3	-	-	-	-	-	-	-	-	-	-	3.3
Лениногорский	5.4	-	-	-	-	-	-	-	-	...
Мамадышский	0.8	-	-	-	-	-	-	-	-	-	-	0.8
Менделеевский	0.8	-	-	-	-	-	-	-	-	-	-	0.8
Мензелинский	1.4	-	-	-	-	-	-	-	-	-	-	1.4
Муслюмовский	1.0	-	-	-	-	-	-	-	-	-	-	1.0
Нижнекамский	4.6	-	-	-	-	-	-	-	-	-	-	4.6
Новошешминский	0.4	-	-	-	-	-	-	-	-	-	-	0.4
Нурлатский	2.5	-	-	-	-	-	-	-	-	-	-	2.5
Пестречинский	8.0	-	-	-	-	-	-	-	-	-	-	8.0
Рыбно-Слободский	0.8	-	-	-	-	-	-	-	-	-	-	0.8
Сабинский	0.3	-	-	-	-	-	-	-	-	-	-	0.3
Сармановский	1.4	-	-	-	-	-	-	-	-	-	-	1.4
Ютазинский	0.9	-	-	-	-	-	-	-	-	-	-	0.9
Тетюшский	1.3	-	-	-	-	-	-	-	-	-	-	1.3
Тюлячинский	0.6	-	-	-	-	-	-	-	-	-	-	0.6
Тукаевский	13.6	-	-	-	-	-	-	-	-	-	-	13.6
Черемшанский	0.4	-	-	-	-	-	-	-	-	-	-	0.4
Чистопольский	2.0	-	-	-	-	-	-	-	-	-	-	2.0
городские округа:												
Казань	26.0	-	-	-	-	-	-	-	-	-	-	26.0
Набережные Челны	3.1	-	-	-	-	-	-	-	-	-	-	3.1

40. ПОСЕВНАЯ ПЛОЩАДЬ ПРОЧИХ ОВОЩЕЙ (ОТКРЫТОГО ГРУНТА)

(гектаров)

	Хозяйства всех категорий	в том числе					
		сельскохо- зяйствен- ные организа- ции	в том числе				подсобные сельскохозяй- ственные предприятия несельскохо- зяйственных организаций
			сельскохозяй- ственные организации, не относя- щиеся к субъектам малого предпринима- тельства	малые предприя- тия	в том числе		
				малые предприя- тия (без микро- предприя- тий)	микро- предприя- тия		
РЕСПУБЛИКА ТАТАРСТАН	46.0	10.1	-
в том числе							
муниципальные районы:							
Агрызский	...	-	-	-	-	-	-
Азнакаевский	-	-	-
Аксубаевский	0.0	-	-	-	-	-	-
Актанышский	...	-	-	-	-	-	-
Алексеевский	0.0	-	-	-	-	-	-
Алькеевский	...	-	-	-	-	-	-
Альметьевский	0.1	-	-	-	-	-	-
Апастовский	0.2	-	-	-	-	-	-
Арский	0.1	-	-	-	-	-	-
Атнинский	0.3	-	-	-	-	-	-
Бавлинский	...	-	-	-	-	-	-
Балтасинский	0.2	-	-	-	-	-	-
Бугульминский	...	-	-	-	-	-	-
Буинский	1.2	-	-	-	-	-	-
Верхнеуслонский	0.8	-	-	-	-	-	-
Высокогорский	0.1	-	-	-	-	-	-
Дрожжановский	...	-	-	-	-	-	-
Елабужский	1.0	-	-	-	-	-	-
Заинский	0.0	-	-	-	-	-	-
Зеленодольский	0.5	-	-	-	-	-	-
Кайбицкий	0.2	-	-	-	-	-	-
Камско-Устьинский	-	-	-	-	-	-	-
Спасский	-	-	-	-	-	-	-
Кукморский	0.5	-	-	-	-	-	-
Лаишевский	...	-	-	-	-	-	-
Лениногорский	0.0	-	-	-	-	-	-
Мамадышский	0.1	-	-	-	-	-	-
Менделеевский	0.2	-	-	-	-	-	-
Мензелинский	22.0	-	-	-	-	-	-
Муслюмовский	-	-	-	-	-	-	-
Нижнекамский	3.6	-	-	-	-	-	-
Новошешминский	0.0	-	-	-	-	-	-
Нурлатский	0.1	-	-	-	-	-	-
Пестречинский	1.9	...	-	-	-	-	...
Рыбно-Слободский	-	...	-	...	-
Сабинский	0.1	-	-	-	-	-	-
Сармановский	0.1	-	-	-	-	-	-
Ютазинский	0.0	-	-	-	-	-	-
Тетюшский	-	-	-	-	-	-	-
Тюлячинский	-	-	-	-	-	-	-
Тукаевский	0.8	-	-	-	-	-	-
Черемшанский	0.3	...	-	-	-	-	...
Чистопольский	0.0	-	-	-	-	-	-
городские округа:							
Казань	1.4	-	-	-	-	-	-
Набережные Челны	0.5	-	-	-	-	-	-

ПОД УРОЖАЙ 2016 ГОДА В ХОЗЯЙСТВАХ ВСЕХ КАТЕГОРИЙ

	крестьянские (фермерские) хозяйства и индивидуальные предприниматели	в том числе		хозяйства населения
		крестьянские (фермерские) хозяйства	индивидуальные предприниматели	
РЕСПУБЛИКА ТАТАРСТАН	25.0	25.0	-	10.9
в том числе				
муниципальные районы:				
Агрызский	-	-	-	...
Азнакаевский	-	-	-	0.0
Аксубаевский	-	-	-	0.0
Актанышский	-	-	-	...
Алексеевский	-	-	-	0.0
Алькеевский	-	-	-	...
Альметьевский	-	-	-	0.1
Апастовский	-	-	-	0.2
Арский	-	-	-	0.1
Атнинский	-	-	-	0.3
Бавлинский	-	-	-	...
Балтасинский	-	-	-	0.2
Бугульминский	-	-	-	...
Буинский	-	-	-	1.2
Верхнеуслонский	-	-	-	0.8
Высокогорский	-	-	-	0.1
Дрожжановский	-	-	-	...
Елабужский	-	-	-	1.0
Заинский	-	-	-	0.0
Зеленодольский	-	-	-	0.5
Кайбицкий	-	-	-	0.2
Камско-Устьинский	-	-	-	-
Спасский	-	-	-	-
Кукморский	-	-	-	0.5
Лаишевский	-	-	-	...
Лениногорский	-	-	-	0.0
Мамадышский	-	-	-	0.1
Менделеевский	-	-	-	0.2
Мензелинский	-	...
Муслюмовский	-	-	-	-
Нижнекамский	-	...
Новошешминский	-	-	-	0.0
Нурлатский	-	-	-	0.1
Пестречинский	-	-	-	...
Рыбно-Слободский	-	-	-	...
Сабинский	-	-	-	0.1
Сармановский	-	-	-	0.1
Ютазинский	-	-	-	0.0
Тетюшский	-	-	-	-
Тюлячинский	-	-	-	-
Тукаевский	-	-	-	0.8
Черемшанский	-	-	-	...
Чистопольский	-	-	-	0.0
городские округа:				
Казань	-	-	-	1.4
Набережные Челны	-	-	-	0.5

41. ПОСЕВНАЯ ПЛОЩАДЬ ПРОДОВОЛЬСТВЕННЫХ БАХЧЕВЫХ КУЛЬТУР ПОД УРОЖАЙ 2016 ГОДА В ХОЗЯЙСТВАХ ВСЕХ КАТЕГОРИЙ

(гектаров)

	Хозяйства всех категорий	В том числе									
		сельскохозяйственные организации	сельскохозяйственные организации, не относящиеся к субъектам малого предпринимательства	малые предприятия	в том числе		подсобные сельскохозяйственные предприятия (без микропредприятий)	крестьянские (фермерские) хозяйства и индивидуальные предприниматели	в том числе		хозяйства населения
					малые предприятия	микропредприятия			крестьянские (фермерские) хозяйства	индивидуальные предприниматели	
РЕСПУБЛИКА ТАТАРСТАН	14.4	-	-	-	-	-	-	-	...
в том числе											
муниципальные районы:											
Агрызский	0.1	-	-	-	-	-	-	-	-	-	0.1
Азнакаевский	0.1	-	-	-	-	-	-	-	-	-	0.1
Аксубаевский	0.3	-	-	-	-	-	-	-	-	-	0.3
Актанышский	...	-	-	-	-	-	-	-	-	-	...
Алексеевский	0.4	-	-	-	-	-	-	-	-	-	0.4
Алькеевский	0.2	-	-	-	-	-	-	-	-	-	0.2
Альметьевский	0.4	-	-	-	-	-	-	-	-	-	0.4
Апастовский	0.2	-	-	-	-	-	-	-	-	-	0.2
Арский	0.1	-	-	-	-	-	-	-	-	-	0.1
Атнинский	0.0	-	-	-	-	-	-	-	-	-	0.0
Бавлинский	1.1	-	-	-	-	-	-	-	-	-	1.1
Балтасинский	0.0	-	-	-	-	-	-	-	-	-	0.0
Бугульминский	0.3	-	-	-	-	-	-	-	-	-	0.3
Буинский	0.5	-	-	-	-	-	-	-	-	-	0.5
Верхнеуслонский	0.4	-	-	-	-	-	-	-	-	-	0.4
Высокогорский	0.2	-	-	-	-	-	-	-	-	-	0.2
Дрожжановский	0.0	-	-	-	-	-	-	-	-	-	0.0
Елабужский	0.8	-	-	-	-	-	-	-	-	-	0.8
Заинский	0.1	-	-	-	-	-	-	-	-	-	0.1
Зеленодольский	0.3	-	-	-	-	-	-	-	-	-	0.3
Кайбицкий	0.2	-	-	-	-	-	-	-	-	-	0.2
Камско-Устьинский	0.8	-	-	-	-	-	-	-	-	-	0.8
Спасский	...	-	-	-	-	-	-	-	-	-	...
Кукморский	0.1	-	-	-	-	-	-	-	-	-	0.1
Лаишевский	1.5	-	-	-	-	-	-	-	-	-	1.5
Лениногорский	0.4	-	-	-	-	-	-	-	-	-	0.4
Мамадышский	0.5	-	-	-	-	-	-	-	-	-	0.5
Менделеевский	0.1	-	-	-	-	-	-	-	-	-	0.1
Мензелинский	0.2	-	-	-	-	-	-	-	-	-	0.2
Муслюмовский	0.0	-	-	-	-	-	-	-	-	-	0.0
Нижнекамский	2.1	-	-	-	-	-	-	-	...
Новошешминский	0.0	-	-	-	-	-	-	-	-	-	0.0
Нурлатский	0.1	-	-	-	-	-	-	-	-	-	0.1
Пестречинский	0.4	-	-	-	-	-	-	-	-	-	0.4
Рыбно-Слободский	0.0	-	-	-	-	-	-	-	-	-	0.0
Сабинский	0.0	-	-	-	-	-	-	-	-	-	0.0
Сармановский	0.0	-	-	-	-	-	-	-	-	-	0.0
Ютазинский	0.1	-	-	-	-	-	-	-	-	-	0.1
Тетюшский	0.0	-	-	-	-	-	-	-	-	-	0.0
Тюлячинский	0.0	-	-	-	-	-	-	-	-	-	0.0
Тукаевский	1.1	-	-	-	-	-	-	-	-	-	1.1
Черемшанский	0.1	-	-	-	-	-	-	-	-	-	0.1
Чистопольский	0.2	-	-	-	-	-	-	-	-	-	0.2
городские округа:											
Казань	0.4	-	-	-	-	-	-	-	-	-	0.4
Набережные Челны	0.2	-	-	-	-	-	-	-	-	-	0.2

42. ПОСЕВНАЯ ПЛОЩАДЬ АРБУЗОВ СТОЛОВЫХ ПОД УРОЖАЙ 2016 ГОДА В ХОЗЯЙСТВАХ ВСЕХ КАТЕГОРИЙ

(гектаров)

	Хозяйства всех категорий	в том числе									
		сельскохозяйственные организации	в том числе					крестьянские (фермерские) хозяйства и индивидуальные предприниматели	в том числе		хозяйства населения
			сельскохозяйственные организации, не относящиеся к субъектам малого предпринимательства	малые предприятия	в том числе		подсобные сельскохозяйственные предприятия несельскохозяйственных организаций		крестьянские (фермерские) хозяйства	индивидуальные предприниматели	
					малые предприятия (без микропредприятий)	микропредприятия					
РЕСПУБЛИКА ТАТАРСТАН	8.4	-	-	-	-	-	-	-	...
в том числе											
муниципальные районы:											
Агрызский	0.1	-	-	-	-	-	-	-	-	-	0.1
Азнакаевский	0.1	-	-	-	-	-	-	-	-	-	0.1
Аксубаевский	0.2	-	-	-	-	-	-	-	-	-	0.2
Актанышский	0.0	-	-	-	-	-	-	-	-	-	0.0
Алексеевский	0.2	-	-	-	-	-	-	-	-	-	0.2
Алькеевский	0.1	-	-	-	-	-	-	-	-	-	0.1
Альметьевский	0.3	-	-	-	-	-	-	-	-	-	0.3
Апастовский	0.1	-	-	-	-	-	-	-	-	-	0.1
Арский	0.1	-	-	-	-	-	-	-	-	-	0.1
Атнинский	0.0	-	-	-	-	-	-	-	-	-	0.0
Бавлинский	0.7	-	-	-	-	-	-	-	-	-	0.7
Балтасинский	0.0	-	-	-	-	-	-	-	-	-	0.0
Бугульминский	0.1	-	-	-	-	-	-	-	-	-	0.1
Буинский	0.2	-	-	-	-	-	-	-	-	-	0.2
Верхнеуслонский	0.2	-	-	-	-	-	-	-	-	-	0.2
Высокогорский	0.1	-	-	-	-	-	-	-	-	-	0.1
Дрожжановский	0.0	-	-	-	-	-	-	-	-	-	0.0
Елабужский	0.5	-	-	-	-	-	-	-	-	-	0.5
Заинский	0.0	-	-	-	-	-	-	-	-	-	0.0
Зеленодольский	0.2	-	-	-	-	-	-	-	-	-	0.2
Кайбицкий	0.1	-	-	-	-	-	-	-	-	-	0.1
Камско-Устьинский	...	-	-	-	-	-	-	-	-	-	...
Спасский	...	-	-	-	-	-	-	-	-	-	...
Кукморский	0.0	-	-	-	-	-	-	-	-	-	0.0
Лаишевский	0.9	-	-	-	-	-	-	-	-	-	0.9
Лениногорский	0.2	-	-	-	-	-	-	-	-	-	0.2
Мамадышский	0.3	-	-	-	-	-	-	-	-	-	0.3
Менделеевский	0.0	-	-	-	-	-	-	-	-	-	0.0
Мензелинский	0.1	-	-	-	-	-	-	-	-	-	0.1
Муслюмовский	...	-	-	-	-	-	-	-	-	-	...
Нижнекамский	1.6	-	-	-	-	-	-	-	...
Новошешминский	0.0	-	-	-	-	-	-	-	-	-	0.0
Нурлатский	0.0	-	-	-	-	-	-	-	-	-	0.0
Пестречинский	0.3	-	-	-	-	-	-	-	-	-	0.3
Рыбно-Слободский	0.0	-	-	-	-	-	-	-	-	-	0.0
Сабинский	0.0	-	-	-	-	-	-	-	-	-	0.0
Сармановский	0.0	-	-	-	-	-	-	-	-	-	0.0
Ютазинский	0.0	-	-	-	-	-	-	-	-	-	0.0
Тетюшский	0.0	-	-	-	-	-	-	-	-	-	0.0
Тюлячинский	0.0	-	-	-	-	-	-	-	-	-	0.0
Тукаевский	0.5	-	-	-	-	-	-	-	-	-	0.5
Черемшанский	0.0	-	-	-	-	-	-	-	-	-	0.0
Чистопольский	0.1	-	-	-	-	-	-	-	-	-	0.1
городские округа:											
Казань	0.3	-	-	-	-	-	-	-	-	-	0.3
Набережные Челны	0.1	-	-	-	-	-	-	-	-	-	0.1

43. ПОСЕВНАЯ ПЛОЩАДЬ ДЫНЬ СТОЛОВЫХ ПОД УРОЖАЙ 2016 ГОДА В ХОЗЯЙСТВАХ ВСЕХ КАТЕГОРИЙ
(гектаров)

	Хозяйства всех категорий	в том числе									Хозяйства населения
		сельскохозяйственные организации	в том числе					крестьянские (фермерские) хозяйства и индивидуальные предприниматели	в том числе		
			сельскохозяйственные организации, не относящиеся к субъектам малого предпринимательства	малые предприятия	в том числе		подсобные сельскохозяйственные предприятия несельскохозяйственных организаций		крестьянские (фермерские) хозяйства	индивидуальные предприниматели	
					малые предприятия (без микропредприятий)	микропредприятия					
РЕСПУБЛИКА ТАТАРСТАН	5.9	-	-	-	-	-	-	-	-	-	5.9
в том числе											
муниципальные районы:											
Агрызский	0.1	-	-	-	-	-	-	-	-	-	0.1
Азнакаевский	0.1	-	-	-	-	-	-	-	-	-	0.1
Аксубаевский	0.1	-	-	-	-	-	-	-	-	-	0.1
Актанышский	...	-	-	-	-	-	-	-	-	-	...
Алексеевский	0.2	-	-	-	-	-	-	-	-	-	0.2
Алькеевский	0.1	-	-	-	-	-	-	-	-	-	0.1
Альметьевский	0.2	-	-	-	-	-	-	-	-	-	0.2
Апастовский	0.1	-	-	-	-	-	-	-	-	-	0.1
Арский	0.0	-	-	-	-	-	-	-	-	-	0.0
Атнинский	0.0	-	-	-	-	-	-	-	-	-	0.0
Бавлинский	0.5	-	-	-	-	-	-	-	-	-	0.5
Балтасинский	0.0	-	-	-	-	-	-	-	-	-	0.0
Бугульминский	0.2	-	-	-	-	-	-	-	-	-	0.2
Буинский	0.3	-	-	-	-	-	-	-	-	-	0.3
Верхнеуслонский	0.2	-	-	-	-	-	-	-	-	-	0.2
Высокогорский	0.1	-	-	-	-	-	-	-	-	-	0.1
Дрожжановский	0.0	-	-	-	-	-	-	-	-	-	0.0
Елабужский	0.3	-	-	-	-	-	-	-	-	-	0.3
Заинский	0.0	-	-	-	-	-	-	-	-	-	0.0
Зеленодольский	0.1	-	-	-	-	-	-	-	-	-	0.1
Кайбицкий	0.1	-	-	-	-	-	-	-	-	-	0.1
Камско-Устьинский	...	-	-	-	-	-	-	-	-	-	...
Спасский	...	-	-	-	-	-	-	-	-	-	...
Кукморский	0.0	-	-	-	-	-	-	-	-	-	0.0
Лаишевский	0.7	-	-	-	-	-	-	-	-	-	0.7
Лениногорский	0.2	-	-	-	-	-	-	-	-	-	0.2
Мамадышский	0.2	-	-	-	-	-	-	-	-	-	0.2
Менделеевский	0.0	-	-	-	-	-	-	-	-	-	0.0
Мензелинский	0.1	-	-	-	-	-	-	-	-	-	0.1
Муслюмовский	...	-	-	-	-	-	-	-	-	-	...
Нижнекамский	0.5	-	-	-	-	-	-	-	-	-	0.5
Новошешминский	0.0	-	-	-	-	-	-	-	-	-	0.0
Нурлатский	0.1	-	-	-	-	-	-	-	-	-	0.1
Пестречинский	0.1	-	-	-	-	-	-	-	-	-	0.1
Рыбно-Слободский	0.0	-	-	-	-	-	-	-	-	-	0.0
Сабинский	0.0	-	-	-	-	-	-	-	-	-	0.0
Сармановский	0.0	-	-	-	-	-	-	-	-	-	0.0
Ютазинский	0.0	-	-	-	-	-	-	-	-	-	0.0
Тетюшский	0.0	-	-	-	-	-	-	-	-	-	0.0
Тюлячинский	0.0	-	-	-	-	-	-	-	-	-	0.0
Тукаевский	0.5	-	-	-	-	-	-	-	-	-	0.5
Черемшанский	0.0	-	-	-	-	-	-	-	-	-	0.0
Чистопольский	0.1	-	-	-	-	-	-	-	-	-	0.1
городские округа:											
Казань	0.1	-	-	-	-	-	-	-	-	-	0.1
Набережные Челны	0.1	-	-	-	-	-	-	-	-	-	0.1

44. ПОСЕВНАЯ ПЛОЩАДЬ БАХЧЕВЫХ КОРМОВЫХ КУЛЬТУР ПОД УРОЖАЙ 2016 ГОДА В ХОЗЯЙСТВАХ ВСЕХ КАТЕГОРИЙ
(гектаров)

	Хозяйства всех категорий	В том числе									
		сельскохозяйственные организации	в том числе				крестьянские (фермерские) хозяйства и индивидуальные предприниматели	в том числе		хозяйства населения	
			сельскохозяйственные организации, не относящиеся к субъектам малого предпринимательства	малые предприятия	в том числе			крестьянские (фермерские) хозяйства и индивидуальные предприниматели	индивидуальные предприниматели		
			ма-лые пред-прия-тия	ма-лые пред-прия-тия (без микро-пред-прия-тий)	микро-прия-тия	подсоб-ные сельско-хозяйст-венные предпри-ятия несель-скохо-зяйст-венных органи-заций	крестья-янские (фер-мерские) хозяйства и индиви-дуаль-ные пред-при-нима-тели	крестья-янские (фер-мерские) хозяйства	инди-виду-аль-ные пред-при-нима-тели		
РЕСПУБЛИКА ТАТАРСТАН	160.9	-	-	-	-	-	-	-	...
в том числе											
муниципальные районы:											
Агрызский	-	-	-	-	-	-	-	-	-	-	-
Азнакаевский	1.7	-	-	-	-	-	-	-	-	-	1.7
Аксубаевский	...	-	-	-	-	-	-	-	-	-	...
Актанышский	2.0	-	-	-	-	-	-	-	-	-	2.0
Алексеевский	6.8	-	-	-	-	-	-	-	-	-	6.8
Алькеевский	11.3	-	-	-	-	-	-	-	-	-	11.3
Альметьевский	10.4	-	-	-	-	-	-	-	-	-	10.4
Апастовский	...	-	-	-	-	-	-	-	-	-	...
Арский	0.1	-	-	-	-	-	-	-	-	-	0.1
Атнинский	...	-	-	-	-	-	-	-	-	-	...
Бавлинский	0.5	-	-	-	-	-	-	-	-	-	0.5
Балтасинский	0.3	-	-	-	-	-	-	-	-	-	...
Бугульминский	...	-	-	-	-	-	-	-	-	-	...
Буинский	0.4	-	-	-	-	-	-	-	-	-	0.4
Верхнеуслонский	-	-	-	-	-	-	-	-	-	-	-
Высокогорский	...	-	-	-	-	-	-	-	-	-	...
Дрожжановский	1.6	-	-	-	-	-	-	-	-	-	1.6
Елабужский	...	-	-	-	-	-	-	-	-	-	...
Заинский	0.6	-	-	-	-	-	-	-	-	-	0.6
Зеленодольский	...	-	-	-	-	-	-	-	-	-	...
Кайбицкий	0.2	-	-	-	-	-	-	-	-	-	0.2
Камско-Устьинский	...	-	-	-	-	-	-	-	-	-	...
Спасский	-	-	-	-	-	-	-	-	-	-	-
Кукморский	12.3	-	-	-	-	-	-	-	...
Лаишевский	-	-	-	-	-	-	-	-	-	-	-
Лениногорский	0.4	-	-	-	-	-	-	-	-	-	0.4
Мамадышский	5.9	-	-	-	-	-	-	-	-	-	5.9
Менделеевский	0.7	-	-	-	-	-	-	-	-	-	0.7
Мензелинский	8.5	-	-	-	-	-	-	-	-	-	8.5
Муслюмовский	10.3	-	-	-	-	-	-	-	-	-	10.3
Нижнекамский	0.6	-	-	-	-	-	-	-	-	-	0.6
Новошешминский	10.9	-	-	-	-	-	-	-	-	-	10.9
Нурлатский	15.6	-	-	-	-	-	-	-	-	-	15.6
Пестречинский	...	-	-	-	-	-	-	-	-	-	...
Рыбно-Слободский	9.0	-	-	-	-	-	-	-	-	-	9.0
Сабинский	...	-	-	-	-	-	-	-	-	-	...
Сармановский	...	-	-	-	-	-	-	-	-	-	...
Ютазинский	0.5	-	-	-	-	-	-	-	-	-	0.5
Тетюшский	2.8	-	-	-	-	-	-	-	-	-	2.8
Тюлячинский	0.5	-	-	-	-	-	-	-	-	-	...
Тукаевский	0.5	-	-	-	-	-	-	-	-	-	0.5
Черемшанский	...	-	-	-	-	-	-	-	-	-	...
Чистопольский	0.5	-	-	-	-	-	-	-	-	-	...
городские округа:											
Казань	-	-	-	-	-	-	-	-	-	-	-
Набережные Челны	-	-	-	-	-	-	-	-	-	-	-

45. ПОСЕВНАЯ ПЛОЩАДЬ КОРМОВЫХ КУЛЬТУР
(гектаров)

	Хозяйства всех категорий	в том числе					
		сельскохо- зяйствен- ные организации	в том числе				подсоб- ные сель- скохозяй- ственные предприя- тия несель- скохозяй- ственных организа- ций
			сельскохо- зяйственные организации, не относящи- еся к субъек- там малого предпринимательства	малые предприя- тия	в том числе		
				малые предпри- ятия (без микропред- приятий)	микро- предпри- ятия		
РЕСПУБЛИКА ТАТАРСТАН	1067467.4	880588.5	659805.7	215020.4	185354.3	29666.1	5762.4
в том числе							
муниципальные районы:							
Агрызский	26763.1	23562.0	-	-
Азнакаевский	37315.2	28530.0	20024.0	8506.0	8506.0	-	-
Аксубаевский	36250.5	31952.0	...	2710.0
Актанышский	40736.2	35966.0	25026.0
Алексеевский	31311.3	26169.0	-
Алькеевский	29947.3	27855.0	27398.0	-	...
Альметьевский	22109.0	17541.0	6419.0	11122.0	-
Апастовский	34034.7	31924.9	5034.9	...	-
Арский	57287.3	51539.0	40986.0	10457.0	9657.0	800.0	96.0
Атнинский	21591.9	20846.0	20846.0	-	-	-	-
Бавлинский	16839.4	8091.0	5107.0	...	-
Балтасинский	33522.8	30295.0	27081.0	...	3092.0
Бугульминский	12700.7	10332.4	...	5988.4	4223.4	1765.0	...
Буинский	31351.5	29188.0	27591.0	1597.0	-
Верхнеуслонский	11694.5	10615.0	-	-
Высокогорский	28052.4	25790.0	12038.0	13752.0	-
Дрожжановский	21781.5	16958.0	15541.0	-	...
Елабужский	17323.2	15365.0	...	12935.0	9923.0	3012.0	...
Заинский	20028.4	17307.0	-	-
Зеленодольский	14661.7	13023.9	10668.0	1791.5	1759.0	32.5	564.4
Кайбицкий	23879.8	22448.9	20003.0	2445.9	-
Камско-Устьинский	21793.9	20269.0	...	-	-	-	...
Спасский	13384.7	-
Кукморский	40242.8	32494.0	31691.0	803.0	-
Лаишевский	22378.2	18528.0	10079.0	...	6621.0
Лениногорский	22765.4	19852.0	11673.0
Мамадышский	36076.7	30602.0	22523.0	6841.0	4665.0	2176.0	1238.0
Менделеевский	9960.1	...	-	-	...
Мензелинский	22079.4	18509.0	11860.0	-	...
Муслюмовский	18514.9	13741.4	13528.0	213.4	-
Нижнекамский	17965.4	14981.0	14058.0
Новошешминский	27406.0	21739.0	-	-
Нурлатский	24418.3	17021.0	13765.0	3256.0	2054.0	1202.0	-
Пестречинский	19556.1	14591.3	10749.0	...	3377.0
Рыбно-Слободский	26555.8	14981.0	4607.0	10374.0	8977.0	1397.0	-
Сабинский	26344.1	21279.0	18464.0	2815.0	-
Сармановский	17463.3	-	...	-
Ютазинский	14077.9	7680.0	5263.0	...	-
Тетюшский	18904.4	14411.0	12444.0	...	-
Тюлячинский	22832.2	20713.0	3720.0	...	-
Тукаевский	21154.3	16895.0	8784.0	8111.0	-
Черемшанский	19241.8	14499.0	905.0	13594.0	-
Чистопольский	35165.7	28195.7	24371.7
городские округа:							
Казань	2.1	-	-	-	-	-	-
Набережные Челны	1.5	-	-	-	-	-	-

ПОД УРОЖАЙ 2016 ГОДА В ХОЗЯЙСТВАХ ВСЕХ КАТЕГОРИЙ

	крестьянские (фермерские) хозяйства и индивидуальные предприниматели	в том числе		хозяйства населения
		крестьянские (фермерские) хозяйства	индивидуальные предприниматели	
РЕСПУБЛИКА ТАТАРСТАН	133547.8	126408.7	7139.1	53331.1
в том числе				
муниципальные районы:				
Агрызский	1211.0	1990.1
Азнакаевский	7294.6	7019.7	274.8	1490.6
Аксубаевский	1684.0	1684.0	-	2614.5
Актанышский	2517.7	2165.7	352.0	2252.5
Алексеевский	3608.4	1533.9
Алькеевский	1398.3	694.0
Альметьевский	3780.9	787.1
Апастовский	718.4	1391.5
Арский	3331.8	2416.5
Атнинский	140.9	140.9	-	605.0
Бавлинский	7731.4	1017.0
Балтасинский	1576.3	1404.3	172.0	1651.5
Бугульминский	2044.2	1435.4	608.8	324.1
Буинский	1397.0	1397.0	-	766.5
Верхнеуслонский
Высокогорский	...	2051.0
Дрожжановский	1916.7	2906.8
Елабужский	1715.0	243.2
Заинский	1370.2	1370.2	-	1351.2
Зеленодольский	519.0	1118.7
Кайбицкий	513.8	513.8	-	917.1
Камско-Устьинский	1113.6	1113.6	-	411.3
Спасский	5655.0
Кукморский	4942.4	4789.4	153.0	2806.5
Лаишевский	...	3085.1
Лениногорский	2071.0	1661.0	410.0	842.4
Мамадышский	4060.1	4060.1	-	1414.6
Менделеевский	5509.7
Мензелинский	2282.1	1288.3
Муслюмовский	4515.5	4515.5	-	258.0
Нижнекамский	2489.4	495.0
Новошешминский	5225.1	441.9
Нурлатский	6883.8	6883.8	-	513.5
Пестречинский	3221.1	2977.6	243.5	1743.7
Рыбно-Слободский	8723.6	7716.6	1007.0	2851.2
Сабинский	3744.7	3518.7	226.0	1320.4
Сармановский	1440.9	1331.1	109.8	...
Ютазинский	5432.0	965.9
Тетюшский	3417.0	1076.4
Тюлячинский	974.5	889.5	85.0	1144.7
Тукаевский	3694.4	564.8
Черемшанский	3486.5	1256.3
Чистопольский	3515.9	3454.1
городские округа:				
Казань	-	-	-	2.1
Набережные Челны	-	-	-	1.5

46. ПОСЕВНАЯ ПЛОЩАДЬ ТРАВ ОДНОЛЕТНИХ

(гектаров)

	Хозяйства всех категорий	в том числе					
		сельскохо- зяйственные организации	в том числе				подсобные сельскохо- зяйствен- ные пред- приятия несельско- хозяйствен- ных орга- низаций
			сельскохо- зяйственные организации, не относящиеся к субъектам малого предпринима- тельства	малые предприя- тия	в том числе		
				малые предприя- тия (без микропред- приятий)	микропред- приятия		
РЕСПУБЛИКА ТАТАРСТАН	251540.7	216863.9	158901.0	57185.9	48273.9	8912.0	777.0
в том числе							
муниципальные районы:							
Агрызский	657.0	-	-
Азнакаевский	6171.8	3971.0	-	-
Аксубаевский	9512.6	9087.0
Актанышский	10870.6	10402.0	7433.0
Алексеевский	10555.2	8842.0	8005.0	837.0	-
Алькеевский	9558.0	8895.0	-	...
Альметьевский	7135.3	5525.0	1946.0	...	-
Апастовский	5174.7	-
Арский	19272.9	18584.0
Атнинский	2931.2	-	-	-	-
Бавлинский	4801.4	1831.0	1257.0	...	-
Балтасинский	10146.4	9860.0	8539.0	1321.0	-
Бугульминский	2593.3	2130.0	-
Буинский	7117.4	6812.0	-	-
Верхнеуслонский	1780.4	-	-
Высокогорский	9416.4	8947.0	-
Дрожжановский	1848.0	1338.0	-	-
Елабужский	5432.8	4821.0	2944.0	...	-
Заинский	4340.1	3719.0	-	-
Зеленодольский	2170.8	-	...
Кайбицкий	4383.1	4271.0	-
Камско-Устьинский	5824.4	-	-	-	-
Спасский	3057.5	-	-
Кукморский	9907.1	8069.0	-	...	-
Лаишевский	7373.5	6484.0	1253.0	...	-
Лениногорский	4319.9	3596.0	1630.0	1966.0	-
Мамадышский	10114.4	9484.0	8962.0
Менделеевский	2067.8	...	-	-	-
Мензелинский	5744.3	5040.0	-	-
Муслюмовский	3221.4	-	...	-
Нижнекамский	1494.8	-	-	-	-
Новошешминский	7516.3	5876.0	-	-
Нурлатский	8723.2	6220.0	-
Пестречинский	2570.9	2229.0	-
Рыбно-Слободский	5287.8	3697.0	1509.0	2188.0	-
Сабинский	3350.0	3189.0	2689.0	500.0	-
Сармановский	1822.3	-	-	-	-
Ютазинский	2823.0	1598.0	1284.0	...	-
Тетюшский	4872.6	4063.0	-	-
Тюлячинский	3835.8	3646.0	-
Тукаевский	4438.8	3710.0	1791.0	1919.0	1919.0	-	-
Черемшанский	5392.1	4484.0	3043.0	...	-
Чистопольский	11911.5	10777.0	9651.0
городские округа:							
Казань	1.4	-	-	-	-	-	-
Набережные Челны	0.2	-	-	-	-	-	-

ПОД УРОЖАЙ 2016 ГОДА В ХОЗЯЙСТВАХ ВСЕХ КАТЕГОРИЙ

	крестьянские (фермерские) хозяйства и индивидуальные предприниматели	в том числе		хозяйства населения
		крестьянские (фермерские) хозяйства	индивидуальные предприниматели	
РЕСПУБЛИКА ТАТАРСТАН	30822.6	29603.4	1219.2	3854.2
в том числе				
муниципальные районы:				
Агрызский	-	...
Азнакаевский	2186.4	14.4
Аксубаевский	401.0	401.0	-	24.6
Актанышский	399.1	69.5
Алексеевский
Алькеевский
Альметьевский
Апастовский	263.0	263.0	-	...
Арский	560.5	128.4
Атнинский	-	...
Бавлинский	2959.5	10.9
Балтасинский	275.0	11.4
Бугульминский	432.8	432.8	-	30.5
Буинский	-	...
Верхнеуслонский	-	84.4
Высокогорский	-	...
Дрожжановский	358.0	358.0	-	152.0
Елабужский	580.0	580.0	-	31.8
Заинский	354.2	354.2	-	266.9
Зеленодольский	-	...
Кайбицкий	-	...
Камско-Устьинский	-	...
Спасский
Кукморский	1767.9	70.2
Лаишевский	887.0	2.5
Лениногорский	445.0	278.9
Мамадышский	620.6	620.6	-	9.8
Менделеевский	-	...
Мензелинский	-	...
Муслимовский	-	...
Нижнекамский
Новошешминский	1623.8	16.5
Нурлатский	2334.0	2334.0	-	169.2
Пестречинский	154.0	187.9
Рыбно-Слободский	1534.0	56.8
Сабинский	-	...
Сармановский	121.5
Ютазинский	1197.0	28.0
Тетюшский
Тюлячинский
Тукаевский	485.2	485.2	-	243.6
Черемшанский
Чистопольский
городские округа:				
Казань	-	-	-	1.4
Набережные Челны	-	-	-	0.2

47. ПОСЕВНАЯ ПЛОЩАДЬ ТРАВ МНОГОЛЕТНИХ ПОД

(гектаров)

	Хозяйства всех категорий	в том числе					
		сельскохозяй- ственные организации	в том числе				подсобные сельскохозяй- ственные пред- приятия несельско- хозяйствен- ных орга- низаций
			сельскохозяй- ственные организации, не относя- щиеся к субъектам малого предпринима- тельства	малые предпри- ятия	в том числе		
					малые предпри- ятия (без микропред- приятий)	микро- предпри- ятия	
РЕСПУБЛИКА ТАТАРСТАН	610098.3	472884.6	347736.7	120470.5	102374.4	18096.1	4677.4
в том числе							
муниципальные районы:							
Агрызский	15308.6	12379.0	-	-
Азнакаевский	23553.5	17938.0	13510.0	4428.0	4428.0	-	-
Аксубаевский	18690.1	14934.0	-
Актанышский	22289.0	18128.0	12739.0
Алексеевский	12917.9	9813.0	8570.0	1243.0	-
Алькеевский	12221.5	10845.0	-	-
Альметьевский	12367.8	9667.0	3790.0	5877.0	3562.0	2315.0	-
Апастовский	24271.5	22571.0	3812.0	...	-
Арский	30567.5	25671.0	18851.0
Атнинский	12636.2	11937.0	11937.0	-	-	-	-
Бавлинский	7811.4	3545.0	2285.0	...	-
Балтасинский	19920.5	16988.0	15368.0	...	1502.0
Бугульминский	7832.9	5961.4	...	3897.4	2712.4	1185.0	...
Буинский	18071.4	16317.0	15266.0	1051.0	-
Верхнеуслонский	7039.5	6375.0	-	-
Высокогорский	16341.5	14593.0	6670.0	7923.0	-
Дрожжановский	11531.0	7884.0	6631.0	-	...
Елабужский	9661.3	8320.0	...	6790.0
Заинский	11996.2	10061.0	-	-
Зеленодольский	7364.9	5897.9	4549.0	1051.5	1019.0	32.5	297.4
Кайбицкий	14885.0	13629.9	12159.0	1470.9	-
Камско-Устьинский	11579.2	10218.0	...	-	-	-	...
Спасский	8631.1	1471.0	-
Кукморский	19956.7	14313.0	-
Лаишевский	12476.3	9916.0	5406.0	...	3815.0
Лениногорский	12766.7	10867.0	6619.0
Мамадышский	22448.8	17695.0	10243.0	6345.0	1107.0
Менделеевский	7540.4	2751.0	-	-	...
Мензелинский	12512.7	9765.0	5776.0	-	...
Муслимовский	11228.4	7757.4	-
Нижнекамский	12566.0	9988.0	9065.0
Новошешминский	15982.0	12857.0	-	-
Нурлатский	12621.2	8295.0	7115.0	1180.0	-
Пестречинский	13217.5	8738.3	6123.0	...	2380.0
Рыбно-Слободский	18239.7	9218.0	2288.0	6930.0	-
Сабинский	15272.3	11865.0	10170.0	1695.0	-
Сармановский	13177.4	11337.0	-	...	-
Ютазинский	5948.8	2829.0	1630.0	...	-
Тетюшский	12041.8	8625.0	7428.0	...	-
Тюлячинский	15659.0	13796.0	2292.0	...	-
Тукаевский	10247.0	7310.0	3502.0	3808.0	-
Черемшанский	10503.8	7237.0	626.0	6611.0	-
Чистопольский	18200.9	12580.7	10347.7
городские округа:							
Казань	0.6	-	-	-	-	-	-
Набережные Челны	1.0	-	-	-	-	-	-

УРОЖАЙ 2016 ГОДА В ХОЗЯЙСТВАХ ВСЕХ КАТЕГОРИЙ

	крестьянские (фермерские) хозяйства и индивидуальные предприниматели	в том числе		хозяйства населения
		крестьянские (фермерские) хозяйства	индивидуальные предприниматели	
РЕСПУБЛИКА ТАТАРСТАН	90921.7	85389.8	5531.9	46292.0
в том числе				
муниципальные районы:				
Агрызский	1013.2	1916.5
Азнакаевский	4198.2	1417.3
Аксубаевский	1271.0	1271.0	-	2485.1
Актанышский	2032.2	1813.2	219.0	2128.8
Алексеевский	1823.4	1281.5
Алькеевский	990.3	386.2
Альметьевский	2350.9	2167.9	183.0	349.9
Апастовский	...	348.8
Арский	2657.3	2239.2
Атнинский	-	...
Бавлинский	3296.9	969.5
Балтасинский	1301.3	1631.2
Бугульминский	1611.4	1002.6	608.8	260.1
Буинский	1156.0	1156.0	-	598.4
Верхнеуслонский	585.0	79.5
Высокогорский	1647.0	101.5
Дрожжановский	1135.7	1053.6	82.1	2511.4
Елабужский	1135.0	206.3
Заинский	931.0	931.0	-	1004.2
Зеленодольский	507.0	959.9
Кайбицкий	451.2	451.2	-	803.9
Камско-Устьинский	1017.4	1017.4	-	343.8
Спасский	4577.0	2583.1
Кукморский	3030.1	2939.5	90.6	2613.6
Лаишевский	2429.0	131.3
Лениногорский	1400.0	499.7
Мамадышский	3399.0	3399.0	-	1354.8
Менделеевский	4688.7	100.7
Мензелинский	1568.1	1179.6
Муслюмовский	3366.5	3366.5	-	104.5
Нижнекамский	2144.4	1849.8	294.6	433.7
Новошешминский	2731.3	2641.3	90.0	393.7
Нурлатский	4018.8	4018.8	-	307.4
Пестречинский	2965.1	1514.1
Рыбно-Слободский	6266.6	5618.6	648.0	2755.1
Сабинский	2885.7	2659.7	226.0	521.6
Сармановский	899.1	941.3
Ютазинский	2225.0	894.8
Тетюшский	2431.4	985.4
Тюлячинский	805.5	1057.5
Тукаевский	2648.2	288.8
Черемшанский	2206.5	1060.3
Чистопольский	2591.7	3028.5
городские округа:				
Казань	-	-	-	0.6
Набережные Челны	-	-	-	1.0

48. ПОСЕВНАЯ ПЛОЩАДЬ КОРМОВЫХ КУЛЬТУР НА СИЛОС (БЕЗ КУКУРУЗЫ)

(гектаров)

	Хозяйства всех категорий	В том числе					
		сельскохо- зяйствен- ные организации	В том числе				подсобные сельскохо- зяйствен- ные пред- приятия несельско- хозяйствен- ных орга- низаций
			сельскохозяй- ственные организации, не относящиеся к субъектам малого предпринима- тельства	малые предприя- тия	в том числе		
				малые предприя- тия (без микропред- приятий)	микропред- приятия		
РЕСПУБЛИКА ТАТАРСТАН	61022.1
в том числе							
муниципальные районы:							
Агрызский	6981.5	-	-
Азнакаевский	1484.4	1284.0	-	-
Аксубаевский	2600.2	-	-	-	-
Актанышский	3904.6	3878.0	2418.0	-	...
Алексеевский	2548.6	-	-
Алькеевский	1344.6	-	-	-	-
Альметьевский	1698.7	1495.0	-	1495.0	-
Апастовский	1.3	-	-	-	-	-	-
Арский	3.2	-	-	-	-	-	-
Атнинский	3927.7	3927.0	3927.0	-	-	-	-
Бавлинский	1710.0	1195.0	-
Балтасинский	1159.2	1158.0	-	-
Бугульминский	1152.6	-	-
Буинский	1.2	-	-	-	-	-	-
Верхнеуслонский	702.3	-	-	-	-
Высокогорский	...	-	-	-	-	-	-
Дрожжановский	4590.4	4286.0	4286.0	-	-	-	-
Елабужский	770.0	...	-	-	-
Заинский	44.6	-	-	-	-	-	-
Зеленодольский	938.6	-	-
Кайбицкий	1187.4	-	-	-	-
Камско-Устьинский	...	-	-	-	-	-	-
Спасский	-	-	-
Кукморский	5053.1	5052.0	...	-	-	-	-
Лаишевский	1510.5	1121.0	-	1121.0	-
Лениногорский	2446.2	2344.0	-
Мамадышский	452.2	-	-	-	-
Менделеевский	...	-	-	-	-	-	-
Мензелинский	...	-	-	-	-	-	-
Муслюмовский	-	-	-	-
Нижнекамский	1335.2	1240.0	1240.0	-	-	-	-
Новошешминский	182.8	...	-	-	-
Нурлатский	-	-	-	-
Пестречинский	870.5	840.0	-
Рыбно-Слободский	1102.5	-	-
Сабинский	3121.5	2815.0	-	-
Сармановский	160.6	-	-	-	-
Ютазинский	2796.3	1843.0	-
Тетюшский	...	-	-	-	-	-	-
Тюлячинский	6.6	-	-	-	-	-	-
Тукаевский	2928.7	2651.0	1652.0	999.0	999.0	-	-
Черемшанский	-	-	-	-	-	-	-
Чистопольский	525.8	-
городские округа:							
Казань	...	-	-	-	-	-	-
Набережные Челны	-	-	-	-	-	-	-

ПОД УРОЖАЙ 2016 ГОДА В ХОЗЯЙСТВАХ ВСЕХ КАТЕГОРИЙ

	крестьянские (фермерские) хозяйства и индивидуальные предприниматели	в том числе		хозяйства населения
		крестьянские (фермерские) хозяйства	индивидуальные предприниматели	
РЕСПУБЛИКА ТАТАРСТАН	4176.4	4008.4	168.0	...
в том числе				
муниципальные районы:				
Агрызский	-	-	-	...
Азнакаевский	-	...
Аксубаевский	-	-	-	...
Актанышский	-	...
Алексеевский	-	...
Алькеевский	-	-	-	...
Альметьевский	-	...
Апастовский	-	-	-	1.3
Арский	-	-	-	3.2
Атнинский	-	-	-	0.7
Бавлинский	515.0	515.0	-	-
Балтасинский	-	-	-	1.2
Бугульминский	-	-	-	...
Буинский	-	-	-	1.2
Верхнеуслонский	-	-	-	...
Высокогорский	-	-	-	...
Дрожжановский
Елабужский	-	-	-	...
Заинский	-	...
Зеленодольский	-	-	-	...
Кайбицкий	-	-	-	...
Камско-Устьинский	-	-	-	...
Спасский	-	-	-	-
Кукморский	-	-	-	1.1
Лаишевский	-	...
Лениногорский	-	...
Мамадышский	-	-	-	...
Менделеевский	-	-	-	...
Мензелинский	-	-	-	...
Муслюмовский	-	-	-	-
Нижнекамский	...	-
Новошешминский	-	-	-	...
Нурлатский	-	-	-	...
Пестречинский	-	...
Рыбно-Слободский	-	...
Сабинский	-	...
Сармановский	-	-	-	...
Ютазинский	953.0	0.3
Тетюшский	-	-	-	...
Тюлячинский	-	-	-	6.6
Тукаевский	-	...
Черемшанский	-	-	-	-
Чистопольский	-	-	-	...
городские округа:				
Казань	-	-	-	...
Набережные Челны	-	-	-	-

49. ПОСЕВНАЯ ПЛОЩАДЬ КУКУРУЗЫ НА КОРМ

(гектаров)

	Хозяйства всех категорий	в том числе					
		сельскохо- зяйствен- ные организации	в том числе				подсобные сельскохо- зяйствен- ные пред- приятия несельско- хозяйствен- ных организаций
			сельскохозяй- ственные организации, не относящиеся к субъектам малого предпринимательства	малые предприя- тия	в том числе		
				малые предприя- тия (без микропред- приятий)	микро- пред- прия- тия		
РЕСПУБЛИКА ТАТАРСТАН	141574.1	133923.0	110261.0	...	22358.0
в том числе							
муниципальные районы:							
Агрызский	3785.3	-	-
Азнакаевский	6047.1	5337.0	4185.0	1152.0	1152.0	-	-
Аксубаевский	5343.3	-
Актанышский	3618.4	3558.0	2436.0	-	...
Алексеевский	5236.5	5236.0	-	-
Алькеевский	6701.1	-	-	-	-
Альметьевский	...	854.0	260.0	...	-
Апастовский	4529.0	-	-
Арский	7398.1	7284.0	-	-
Атнинский	2091.1	-	-	-	-
Бавлинский	2480.8	1520.0	-
Балтасинский	2227.2	-	-
Бугульминский	1113.6	-
Буинский	6059.3	6059.0	-	-
Верхнеуслонский	2171.0	-	-
Высокогорский	2250.4	2250.0	-	-
Дрожжановский	3575.2	3450.0	...	-	-	-	-
Елабужский	1454.1	-
Заинский	3572.5	3527.0	-	-
Зеленодольский	4124.3	4122.0	...	480.0	480.0	-	...
Кайбицкий	3391.2	-	-
Камско-Устьинский	4351.1	-	-	-	-
Спасский	1349.0	-	-
Кукморский	5203.9	5060.0	5060.0	-	-	-	-
Лайшевский	1016.2	1007.0	-
Лениногорский	3174.5	3045.0	-	-
Мамадышский	3013.5	-	...
Менделеевский	-	-	-
Мензелинский	3789.0	3704.0	-	-
Муслюмовский	2802.0	-	-	-	-
Нижнекамский	2556.0	-	-	-	-
Новошешминский	3694.0	-	-
Нурлатский	2704.6	-
Пестречинский	2854.1	2784.0	-	-
Рыбно-Слободский	1888.1	-	-
Сабинский	3805.0	3410.0	-	-
Сармановский	2255.4	2240.0	2240.0	-	-	-	-
Ютазинский	2467.0	1410.0	-	-
Тетюшский	1943.2	1723.0	-	-
Тюлячинский	3287.2	3271.0	-	-
Тукаевский	3510.8	3224.0	1839.0	1385.0	-
Черемшанский	3218.0	2778.0	-
Чистопольский	4337.5	-	-
городские округа:							
Казань	...	-	-	-	-	-	-
Набережные Челны	...	-	-	-	-	-	-

ПОД УРОЖАЙ 2016 ГОДА В ХОЗЯЙСТВАХ ВСЕХ КАТЕГОРИЙ

	крестьянские (фермерские) хозяйства и индивидуальные предприниматели	в том числе		хозяйства населения
		крестьянские (фермерские) хозяйства	индивидуальные предприниматели	
РЕСПУБЛИКА ТАТАРСТАН	7617.8	7397.8	220.0	33.3
в том числе				
муниципальные районы:				
Агрызский	-	-
Азнакаевский	-	...
Аксубаевский	-	...
Актанышский	...	-
Алексеевский	-	-	-	0.5
Алькеевский	-	...
Альметьевский	-	-	-	...
Апастовский	-	...
Арский	114.0	114.0	-	0.1
Атнинский	-	-	-	...
Бавлинский	960.0	960.0	-	0.8
Балтасинский	-	-	-	...
Бугульминский	-	-	-	...
Буинский	-	-	-	0.3
Верхнеуслонский	-	-
Высокогорский	-	-	-	0.4
Дрожжановский	-	...
Елабужский	-	-	-	...
Заинский	-	...
Зеленодольский	-	...
Кайбицкий	-	...
Камско-Устьинский	-	...
Спасский	-	-
Кукморский
Лаишевский	-	...
Лениногорский	-	...
Мамадышский	-	...
Менделеевский	-	0.5
Мензелинский	-	...
Муслюмовский	-	-
Нижнекамский	-	-	-	...
Новошешминский	870.0	870.0	-	...
Нурлатский	-	...
Пестречинский	-	...
Рыбно-Слободский
Сабинский	-	...
Сармановский	-	...
Ютазинский	1057.0	1057.0	-	-
Тетюшский	-	...
Тюлячинский	-	...
Тукаевский	-	...
Черемшанский	-	...
Чистопольский	-	-
городские округа:				
Казань	-	-	-	...
Набережные Челны	-	-	-	...

50. ПОСЕВНАЯ ПЛОЩАДЬ КОРНЕПЛОДНЫХ КОРМОВЫХ КУЛЬТУР, ВКЛЮЧАЯ СВЕКЛУ

(гектаров)

	Хозяйства всех категорий	в том числе					
		сельско- хозяйст- венные органи- зации	сельскохо- зяйственные организации, не относя- щиеся к субъектам малого предпринима- тельства	малые пред- прия- тия	в том числе		подсобные сельскохозяйст- венные предприятия несельскохозяй- ственных организаций
					малые предприя- тия (без микропред- приятий)	микропред- приятия	
РЕСПУБЛИКА ТАТАРСТАН	1763.3	-	-
в том числе							
муниципальные районы:							
Агрызский	30.7	-	-	-	-	-	-
Азнакаевский	56.3	-	-	-	-	-	-
Аксубаевский	82.8	-	-	-	-	-	-
Актанышский	51.6	-	-	-	-	-	-
Алексеевский	45.4	-	-	-	-
Алькеевский	111.0	-	-	-	-
Альметьевский	40.3	-	-	-	-	-	-
Апастовский	54.2	-	-	-	-	-	-
Арский	5.2	-	-	-	-	-	-
Атнинский	5.6	-	-	-	-	-	-
Бавлинский	35.4	-	-	-	-	-	-
Балтасинский	64.3	-	-
Бугульминский	3.9	-	-	-	-	-	-
Буинский	96.6	-	-	-	-	-	-
Верхнеуслонский	...	-	-	-	-	-	-
Высокогорский	1.0	-	-	-	-	-	-
Дрожжановский	234.1	-	-	-	-	-	-
Елабужский	4.5	-	-	-	-	-	-
Заинский	49.9	-	-	-	-	-	-
Зеленодольский	8.7	-	-	-	-	-	-
Кайбицкий	32.5	-	-	-	-	-	-
Камско-Устьинский	5.9	-	-	-	-	-	-
Спасский	...	-	-	-	-	-	-
Кукморский	109.4	-	-	-	-	-	-
Лаишевский	0.8	-	-	-	-	-	-
Лениногорский	52.0	-	-	-	-	-	-
Мамадышский	41.2	-	-	-	-	-	-
Менделеевский	19.8	-	-	-	-	-	-
Мензелинский	23.9	-	-	-	-	-	-
Муслюмовский	142.5	-	-	-	-	-	-
Нижнекамский	3.5	-	-	-	-	-	-
Новошешминский	18.4	-	-	-	-	-	-
Нурлатский	20.9	-	-	-	-	-	-
Пестречинский	...	-	-	-	-	-	-
Рыбно-Слободский	21.1	-	-	-	-	-	-
Сабинский	2.3	-	-	-	-	-	-
Сармановский	45.9	-	-	-	-	-	-
Ютазинский	42.1	-	-	-	-	-	-
Тетюшский	42.3	-	-	-	-	-	-
Тюлячинский	2.5	-	-	-	-	-	-
Тукаевский	15.0	-	-	-	-	-	-
Черемшанский	108.2	-	-	-	-	-	-
Чистопольский	14.3	-	-	-	-	-	-
городские округа:							
Казань	0.0	-	-	-	-	-	-
Набережные Челны	0.2	-	-	-	-	-	-

САХАРНУЮ НА КОРМ СКОТУ, ПОД УРОЖАЙ 2016 ГОДА В ХОЗЯЙСТВАХ ВСЕХ КАТЕГОРИЙ

в том числе				
	крестьянские (фермерские) хозяйства и индивидуальные предприниматели	в том числе		хозяйства населения
		крестьянские (фермерские) хозяйства	индивидуальные предприниматели	
РЕСПУБЛИКА ТАТАРСТАН	-	1572.5
в том числе				
муниципальные районы:				
Агрызский	-	-	-	30.7
Азнакаевский	-	-	-	56.3
Аксубаевский	-	...
Актанышский	-	-	-	51.6
Алексеевский	-	-	-	...
Алькеевский	-	-	-	...
Альметьевский	-	-	-	40.3
Апастовский	-	...
Арский	-	-	-	5.2
Атнинский	-	-	-	5.6
Бавлинский	-	-	-	35.4
Балтасинский	-	-	-	...
Бугульминский	-	-	-	3.9
Буинский	-	...
Верхнеуслонский	-	-	-	...
Высокогорский	-	-	-	1.0
Дрожжановский	-	-	-	234.1
Елабужский	-	-	-	4.5
Заинский	-	-	-	49.9
Зеленодольский	-	-	-	8.7
Кайбицкий	-	-	-	32.5
Камско-Устьинский	-	-	-	5.9
Спасский	-	-	-	...
Кукморский	-	-	-	109.4
Лаишевский	-	-	-	0.8
Лениногорский	-	-	-	52.0
Мамадышский	-	...
Менделеевский	-	-	-	19.8
Мензелинский	-	-	-	23.9
Муслюмовский	-	-	-	142.5
Нижнекамский	-	-	-	3.5
Новошешминский	-	-	-	18.4
Нурлатский	-	...
Пестречинский	-	...
Рыбно-Слободский	-	-	-	21.1
Сабинский	-	-	-	2.3
Сармановский	-	-	-	45.9
Ютазинский	-	-	-	42.1
Тетюшский	-	-	-	42.3
Тюлячинский	-	-	-	2.5
Тукаевский	-	-	-	15.0
Черемшанский	-	-	-	108.2
Чистопольский	-	-	-	14.3
городские округа:				
Казань	-	-	-	0.0
Набережные Челны	-	-	-	0.2

51. ПОСЕВНАЯ ПЛОЩАДЬ СЕМЕННИКОВ И МАТОЧНИКОВ КОРМОВЫХ КУЛЬТУР ПОД УРОЖАИ 2016 ГОДА В ХОЗЯЙСТВАХ ВСЕХ КАТЕГОРИЙ
(гектаров)

	Хозяйства всех категорий	в том числе									
		сельскохозяйственные организации	в том числе				крестьянские (фермерские) хозяйства и индивидуальные предприниматели	в том числе		хозяйства населения	
			сельскохозяйственные организации, не относящиеся к субъектам малого предпринимательства	малые предприятия	в том числе			крестьянские (фермерские) хозяйства и индивидуальные предприниматели	индивидуальные предприниматели		
				малые предприятия (без микропредприятий)	микропредприятия	подсобные сельскохозяйственные предприятия несельскохозяйственных организаций					
РЕСПУБЛИКА ТАТАРСТАН	24.0	-	-	-	-	-	-	-	-	-	...
в том числе											
муниципальные районы:											
Агрызский	-	-	-	-	-	-	-	-	-	-	-
Азнакаевский	-	-	-	-	-	-	-	-	-	-	-
Аксубаевский	-	-	-	-	-	-	-	-	-	-	-
Актанышский	-	-	-	-	-	-	-	-	-	-	-
Алексеевский	...	-	-	-	-	-	-	-	-	-	...
Алькеевский	-	-	-	-	-	-	-	-	-	-	-
Альметьевский	...	-	-	-	-	-	-	-	-	-	...
Апастовский	...	-	-	-	-	-	-	-	-	-	...
Арский	21.5	-	-	-	-	-	-	-	-	-	21.5
Атнинский	-	-	-	-	-	-	-	-	-	-	-
Бавлинский	-	-	-	-	-	-	-	-	-	-	-
Балтасинский	-	-	-	-	-	-	-	-	-	-	-
Бугульминский	...	-	-	-	-	-	-	-	-	-	...
Буинский	0.0	-	-	-	-	-	-	-	-	-	0.0
Верхнеуслонский	...	-	-	-	-	-	-	-	-	-	...
Высокогорский	-	-	-	-	-	-	-	-	-	-	-
Дрожжановский	...	-	-	-	-	-	-	-	-	-	...
Елабужский	-	-	-	-	-	-	-	-	-	-	-
Заинский	-	-	-	-	-	-	-	-	-	-	-
Зеленодольский	...	-	-	-	-	-	-	-	-	-	...
Кайбицкий	0.0	-	-	-	-	-	-	-	-	-	0.0
Камско-Устьинский	-	-	-	-	-	-	-	-	-	-	-
Спасский	-	-	-	-	-	-	-	-	-	-	-
Кукморский	0.0	-	-	-	-	-	-	-	-	-	0.0
Лаишевский	-	-	-	-	-	-	-	-	-	-	-
Лениногорский	-	-	-	-	-	-	-	-	-	-	-
Мамадышский	0.2	-	-	-	-	-	-	-	-	-	0.2
Менделеевский	...	-	-	-	-	-	-	-	-	-	...
Мензелинский	-	-	-	-	-	-	-	-	-	-	-
Муслюмовский	-	-	-	-	-	-	-	-	-	-	-
Нижнекамский	-	-	-	-	-	-	-	-	-	-	-
Новошешминский	...	-	-	-	-	-	-	-	-	-	...
Нурлатский	...	-	-	-	-	-	-	-	-	-	...
Пестречинский	-	-	-	-	-	-	-	-	-	-	-
Рыбно-Слободский	0.1	-	-	-	-	-	-	-	-	-	0.1
Сабинский	...	-	-	-	-	-	-	-	-	-	...
Сармановский	-	-	-	-	-	-	-	-	-	-	-
Ютазинский	...	-	-	-	-	-	-	-	-	-	...
Тетюшский	-	-	-	-	-	-	-	-	-	-	-
Тюлячинский	-	-	-	-	-	-	-	-	-	-	-
Тукаевский	0.4	-	-	-	-	-	-	-	-	-	...
Черемшанский	...	-	-	-	-	-	-	-	-	-	...
Чистопольский	-	-	-	-	-	-	-	-	-	-	-
городские округа:											
Казань	-	-	-	-	-	-	-	-	-	-	-
Набережные Челны	...	-	-	-	-	-	-	-	-	-	...

**52. ПОСЕВНАЯ ПЛОЩАДЬ ПРОЧИХ КОРМОВЫХ КУЛЬТУР ПОД УРОЖАИ 2016 ГОДА В ХОЗЯЙСТВАХ
ВСЕХ КАТЕГОРИЙ
(гектаров)**

	Хозяйства всех категорий	В том числе									
		сельскохозяйственные организации	в том числе				крестьянские (фермерские) хозяйства и индивидуальные предприниматели	в том числе		хозяйства населения	
			сельскохозяйственные организации, не относящиеся к субъектам малого предпринимательства	малые предприятия	в том числе малые предприятия (без микропредприятий)	микропредприятия		крестьянские (фермерские) хозяйства	индивидуальные предприниматели		
РЕСПУБЛИКА ТАТАРСТАН	1284.1	-	-	-	-	-	-	-	-	-	1284.1
в том числе											
муниципальные районы:											
Агрызский	-	-	-	-	-	-	-	-	-	-	-
Азнакаевский	0.4	-	-	-	-	-	-	-	-	-	0.4
Аксубаевский	...	-	-	-	-	-	-	-	-	-	...
Актанышский	-	-	-	-	-	-	-	-	-	-	-
Алексеевский	...	-	-	-	-	-	-	-	-	-	...
Алькеевский	-	-	-	-	-	-	-	-	-	-	-
Альметьевский	2.0	-	-	-	-	-	-	-	-	-	2.0
Апастовский	3.8	-	-	-	-	-	-	-	-	-	3.8
Арский	18.7	-	-	-	-	-	-	-	-	-	18.7
Атнинский	...	-	-	-	-	-	-	-	-	-	...
Бавлинский	-	-	-	-	-	-	-	-	-	-	-
Балтасинский	5.0	-	-	-	-	-	-	-	-	-	5.0
Бугульминский	3.3	-	-	-	-	-	-	-	-	-	3.3
Буинский	5.2	-	-	-	-	-	-	-	-	-	5.2
Верхнеуслонский	1.0	-	-	-	-	-	-	-	-	-	1.0
Высокогорский	42.8	-	-	-	-	-	-	-	-	-	42.8
Дрожжановский	...	-	-	-	-	-	-	-	-	-	...
Елабужский	...	-	-	-	-	-	-	-	-	-	...
Заинский	24.4	-	-	-	-	-	-	-	-	-	24.4
Зеленодольский	54.2	-	-	-	-	-	-	-	-	-	54.2
Кайбицкий	0.4	-	-	-	-	-	-	-	-	-	0.4
Камско-Устьинский	32.0	-	-	-	-	-	-	-	-	-	32.0
Спасский	-	-	-	-	-	-	-	-	-	-	-
Кукморский	0.3	-	-	-	-	-	-	-	-	-	0.3
Лаишевский	0.9	-	-	-	-	-	-	-	-	-	0.9
Лениногорский	5.7	-	-	-	-	-	-	-	-	-	5.7
Мамадышский	0.6	-	-	-	-	-	-	-	-	-	0.6
Менделеевский	0.5	-	-	-	-	-	-	-	-	-	0.5
Мензелинский	...	-	-	-	-	-	-	-	-	-	...
Муслюмовский	...	-	-	-	-	-	-	-	-	-	...
Нижнекамский	9.3	-	-	-	-	-	-	-	-	-	9.3
Новошешминский	...	-	-	-	-	-	-	-	-	-	...
Нурлатский	0.6	-	-	-	-	-	-	-	-	-	0.6
Пестречинский	40.2	-	-	-	-	-	-	-	-	-	40.2
Рыбно-Слободский	7.5	-	-	-	-	-	-	-	-	-	7.5
Сабинский	790.8	-	-	-	-	-	-	-	-	-	790.8
Сармановский	...	-	-	-	-	-	-	-	-	-	...
Ютазинский	...	-	-	-	-	-	-	-	-	-	...
Тетюшский	...	-	-	-	-	-	-	-	-	-	...
Тюлячинский	40.7	-	-	-	-	-	-	-	-	-	40.7
Тукаевский	13.2	-	-	-	-	-	-	-	-	-	13.2
Черемшанский	-	-	-	-	-	-	-	-	-	-	-
Чистопольский	175.2	-	-	-	-	-	-	-	-	-	175.2
городские округа:											
Казань	-	-	-	-	-	-	-	-	-	-	-
Набережные Челны	0.1	-	-	-	-	-	-	-	-	-	0.1



Посевные площади в хозяйствах населения

**53. ОБЩАЯ ПОСЕВНАЯ ПЛОЩАДЬ СЕЛЬСКОХОЗЯЙСТВЕННЫХ КУЛЬТУР ПОД УРОЖАЙ 2016 ГОДА В
ХОЗЯЙСТВАХ НАСЕЛЕНИЯ**

(гектаров)

	Хозяйст- ва насе- ления	в том числе							
		личные подсоб- ные и другие индиви- дуаль- ные хозяй- ства граждан	из них хозяйства			некоммерческие объединения граждан			
			личные подсоб- ные	граждан, имеющих земель- ные участ- ки для индивиду- ального жилищ- ного строите- льства *)	граждан, имеющих земельные участки (садовые, огородные, дачные и другие), не входящих в объединения	всего	из них		
							садовод- ческие	огород- ничес- кие	дач- ные
РЕСПУБЛИКА ТАТАРСТАН	115332.3	109485.4	101578.4	6818.5	1088.5	5846.9	5662.0	11.2	173.7
в том числе									
муниципальные районы:									
Агрызский	3723.9	3641.6	3457.5	184.1	-	82.3	82.3	-	-
Азнакаевский	3061.3	2868.7	2612.7	255.6	0.4	192.6	192.6	-	-
Аксубаевский	3748.2	3742.9	3553.6	189.3	-	5.3	-	5.3	-
Актанышский	3463.4	3444.4	3444.4	-	-	19.0	19.0	-	-
Алексеевский	2634.6	2609.6	2429.7	179.9	-	24.9	24.9	-	-
Алькеевский	1691.1	1691.1	...	-	...	-	-	-	-
Альметьевский	3108.7	2982.6	2578.3	403.9	0.4	126.1	126.1	-	-
Апастовский	2317.5	2317.5	2179.6	137.9	-	-	-	-	-
Арский	4378.4	4343.6	4129.8	213.8	-	34.8	29.7	5.1	-
Атнинский	1228.3	1228.3	1228.3	-	-	-	-	-	-
Бавлинский	2066.9	2036.9	1760.8	266.4	9.8	29.9	29.9	-	-
Балтасинский	2647.1	2647.1	2498.5	7.2	141.4	-	-	-	-
Бугульминский	1765.5	1670.4	1196.8	419.6	53.9	95.2	95.2	-	-
Буинский	2397.5	2395.0	2158.7	2.4	2.4	-	-
Верхнеуслонский	1243.7	1032.9	728.7	14.6	289.7	210.7	210.7	-	-
Высокогорский	1502.4	1217.4	969.5	45.6	202.3	285.0	281.3	-	3.6
Дрожжановский	5055.0	5055.0	5054.5	0.5	-	-	-	-	-
Елабужский	1953.4	1475.1	1459.0	16.2	-	478.3	...	-	...
Заинский	3072.2	2968.9	2604.5	364.5	-	103.3	99.3
Зеленодольский	2638.0	2395.9	2173.2	188.9	33.8	242.1	233.4	-	8.8
Кайбицкий	1617.0	1617.0	1617.0	-	-	-	-	-	-
Камско-Устьинский	1128.8	1127.8	1017.8	104.8	5.2	1.0	1.0	-	-
Спасский	3712.1	3712.1	3621.4	89.3	1.4	-	-	-	-
Кукморский	4069.5	4069.4	3917.9	151.5	-	0.0	0.0	-	-
Лаишевский	3084.6	2683.8	2272.6	411.3	-	400.7	400.7	-	-
Лениногорский	2640.8	2521.5	2072.4	212.1	237.1	119.3	119.3	-	-
Мамадышский	3047.4	3047.4	2894.2	135.8	17.4	-	-	-	-
Менделеевский	...	639.4	...	90.4	-	-
Мензелинский	2368.2	2323.2	2192.9	130.3	-	45.0	45.0	-	-
Муслюмовский	1333.5	1333.5	1332.0	1.5	-	-	-	-	-
Нижнекамский	2466.7	2010.0	1904.1	106.0	-	456.6	456.6	-	-
Новошешминский	1006.6	1006.6	1006.2	-	-	-	-
Нурлатский	2756.0	2742.0	2366.1	375.9	-	14.0	5.0	-	9.1
Пестречинский	3501.1	3207.2	3207.2	-	-	293.9	293.9	-	-
Рыбно-Слободский	4402.5	4347.5	4205.7	141.8	-	55.0	55.0	-	-
Сабинский	2169.8	2169.8	2090.8	77.4	1.6	-	-	-	-
Сармановский	2249.8	2195.4	2160.6	33.5	1.3	54.4	54.4	-	-
Ютазинский	1547.5	1514.7	1452.0	62.7	-	32.7	32.7	-	-
Тетюшский	1957.7	1957.0	1796.7	157.1	3.1	0.7	0.7	-	-
Тюлячинский	2402.4	2402.4	2399.1	-	3.3	-	-	-	-
Тукаевский	3812.1	2478.0	2050.2	1334.1	1272.1	-	62.0
Черемшанский	2413.9	2413.9	2413.9	-	-	-	-	-	-
Чистопольский	5301.4	5099.1	4833.4	265.7	-	202.3	136.5	-	65.8
городские округа:									
Казань	...	1003.9	-	...	661.3	-	...
Набережные Челны	304.1	97.5	-	206.6	189.6	-	17.0

*) По хозяйствам граждан, имевших земельные участки с площадью 4 и более соток и занимавшихся сельскохозяйственным производством.

**54. ПОСЕВНАЯ ПЛОЩАДЬ ЗЕРНОВЫХ И ЗЕРНОБОБОВЫХ КУЛЬТУР ПОД УРОЖАЙ 2016 ГОДА
В ХОЗЯЙСТВАХ НАСЕЛЕНИЯ**

(гектаров)

	Хозяйства населения	в том числе							
		личные подсобные и другие индивидуальные хозяйства граждан	из них хозяйства			некоммерческие объединения граждан			
			личные подсобные	граждан, имеющих земельные участки для индивидуального жилищного строительства *)	граждан, имеющих земельные участки (садовые, огородные, дачные и другие), не входящих в объединения	всего	из них		
							садоводческие	огороднические	дачные
РЕСПУБЛИКА ТАТАРСТАН	4306.1	4306.0	4296.5	8.7	0.7	0.1	...	-	-
в том числе									
муниципальные районы:									
Агрызский	-	-	-	-	-	-
Азнакаевский	39.0	39.0	38.1	1.0	-	-	-	-	-
Аксубаевский	-	-	-	-	-	-
Актанышский	-	-	-	-	-	-
Алексеевский	406.3	406.3	406.3	-	-	-	-	-	-
Алькеевский	-	-	-	-	-	-
Альметьевский	2.4	2.4	-	-	-	-	-
Апастовский	-	-	-	-	-	-
Арский	287.9	287.9	287.9	-	-	-	-	-	-
Атнинский	93.7	93.7	93.7	-	-	-	-	-	-
Бавлинский	61.6	61.6	61.6	-	-	-	-	-	-
Балтасинский	1.5	1.5	1.5	-	-	-	-	-	-
Бугульминский	114.0	114.0	114.0	-	-	-	-	-	-
Буинский	0.3	0.3	0.3	-	-	-	-	-	-
Верхнеуслонский	-	-	-	-	-	-
Высокогорский	1.2	1.2	...	-	...	-	-	-	-
Дрожжановский	808.1	808.1	808.1	-	-	-	-	-	-
Елабужский	4.7	-	-	-	-	-	-
Заинский	48.9	48.9	...	-	-	-	-	-	-
Зеленодольский	11.7	11.7	11.7	-	-	-	-	-	-
Кайбицкий	67.6	67.6	67.6	-	-	-	-	-	-
Камско-Устьинский	-	-	-	-	-	-
Спасский	-	-	-	-	-	-	-	-	-
Кукморский	-	-	-	-	-	-
Лаишевский	-	-	-	-	-	-	-	-	-
Лениногорский	30.3	-	-	-	-	-	-
Мамадышский	60.1	60.1	60.1	-	-	-	-	-	-
Менделеевский	-	...	-	-	-	-
Мензелинский	106.9	106.9	106.9	-	-	-	-	-	-
Муслюмовский	-	-	-	-	-	-
Нижнекамский	12.5	12.4	-	0.1	...	-	-
Новошешминский	-	-	-	-	-	-
Нурлатский	-	-	-	-	-	-
Пестречинский	88.7	88.7	88.7	-	-	-	-	-	-
Рыбно-Слободский	85.6	85.6	85.6	-	-	-	-	-	-
Сабинский	93.1	93.1	93.1	-	-	-	-	-	-
Сармановский	20.1	-	-	-	-	-	-
Ютазинский	95.4	95.4	95.4	-	-	-	-	-	-
Тетюшский	24.5	24.5	24.5	-	-	-	-	-	-
Тюлячинский	448.2	448.2	448.2	-	-	-	-	-	-
Тукаевский	-	-	-	-	-
Черемшанский	218.5	218.5	218.5	-	-	-	-	-	-
Чистопольский	-	-	-	-	-	-
городские округа:									
Казань	-	-	-	-	-	-	-	-	-
Набережные Челны	-	-	-	-	-	-	-	-	-

*) По хозяйствам граждан, имевших земельные участки с площадью 4 и более соток и занимавшихся сельскохозяйственным производством.

55. ПОСЕВНАЯ ПЛОЩАДЬ ЗЕРНОБОБОВЫХ КУЛЬТУР ПОД УРОЖАЙ 2016 ГОДА В ХОЗЯЙСТВАХ НАСЕЛЕНИЯ

(гектаров)

	Хозяйства населения	в том числе							
		личные подсобные и другие индивидуальные хозяйства граждан	из них хозяйства			некоммерческие объединения граждан			
			личные подсобные	граждан, имеющих земельные участки для индивидуального жилищного строительства *)	граждан, имеющих земельные участки (садовые, огородные, дачные и другие), не входящих в объединения	всего	из них		
						садоводческие	огороднические	дачные	
РЕСПУБЛИКА ТАТАРСТАН	14.7	14.6	13.9	0.1	0.5	0.1	...	-	-
в том числе									
муниципальные районы:									
Агрызский	-	-	-	-	-	-	-	-	-
Азнакаевский	-	-	-	-	-	-	-	-	-
Аксубаевский	-	-	-	-	-	-	-	-	-
Актанышский	-	-	-	-	-	-	-	-	-
Алексеевский	-	-	-	-	-	-
Алькеевский	-	-	-	-	-	-	-	-	-
Альметьевский	0.3	0.3	0.3	-	-	-	-	-	-
Апастовский	-	-	-	-	-	-	-	-	-
Арский	-	-	-	-	-	-	-	-	-
Атнинский	-	-	-	-	-	-	-	-	-
Бавлинский	-	-	-	-	-	-
Балтасинский	-	-	-	-	-	-
Бугульминский	-	-	-	-	-	-	-	-	-
Буинский	-	-	-	-	-	-	-	-	-
Верхнеуслонский	-	-	-	-	-	-
Высокогорский	-	...	-	-	-	-
Дрожжановский	-	-	-	-	-	-	-	-	-
Елабужский	-	-	-	-	-	-	-	-	-
Заинский	-	-	-	-	-	-	-	-	-
Зеленодольский	-	-	-	-	-	-
Кайбицкий	-	-	-	-	-	-
Камско-Устьинский	-	-	-	-	-	-	-	-	-
Спасский	-	-	-	-	-	-	-	-	-
Кукморский	-	-	-	-	-	-	-	-	-
Лаишевский	-	-	-	-	-	-	-	-	-
Лениногорский	-	-	-	-	-	-	-	-	-
Мамадышский	-	-	-	-	-	-
Менделеевский	-	...	-	-	-	-
Мензелинский	-	-	-	-	-	-	-	-	-
Муслюмовский	-	-	-	-	-	-	-	-	-
Нижнекамский	...	0.3	-	-	-
Новошешминский	-	-	-	-	-	-	-	-	-
Нурлатский	-	-	-	-	-	-	-	-	-
Пестречинский	-	-	-	-	-	-
Рыбно-Слободский	-	-	-	-	-	-	-	-	-
Сабинский	-	-	-	-	-	-
Сармановский	-	-	-	-	-	-	-	-	-
Ютазинский	-	-	-	-	-	-	-	-	-
Тетюшский	-	-	-	-	-	-	-	-	-
Тюлячинский	-	-	-	-	-	-
Тукаевский	-	-	-	-	-	-	-	-	-
Черемшанский	-	-	-	-	-	-	-	-	-
Чистопольский	-	-	-	-	-	-	-	-	-
городские округа:									
Казань	-	-	-	-	-	-	-	-	-
Набережные Челны	-	-	-	-	-	-	-	-	-

*) По хозяйствам граждан, имевших земельные участки с площадью 4 и более соток и занимавшихся сельскохозяйственным производством.

56. ПОСЕВНАЯ ПЛОЩАДЬ ЗЕРНОВЫХ КУЛЬТУР ПО ВИДАМ ПОД УРОЖАЙ 2016 ГОДА В ХОЗЯЙСТВАХ НАСЕЛЕНИЯ
(гектаров)

	Зерновые и зернобобовые культуры всего	в том числе по видам									
		пшеница	рожь	ячмень	овес	кукуруза на зерно	просо	гречиха	рис	сорго на зерно	тритикале
РЕСПУБЛИКА ТАТАРСТАН	4306.1	1414.1	193.4	2200.9	424.8	11.3	...	43.5	-	-	...
в том числе											
муниципальные районы:											
Агрызский	45.5	...	-	-	-	-	-	-
Азнакаевский	39.0	...	8.0	-	-	...	-	-	-
Аксубаевский	...	-	-	-	-	-	-	-	...
Актанышский	...	-	-	...	-	...	-	...	-	-	0.5
Алексеевский	406.3	207.6	-	198.6	-	-	...	-	-	-	-
Алькеевский	...	54.0	-	...	-	-	-	...	-	-	-
Альметьевский	2.4	1.2	...	-	-	...	0.4	...	-	-	-
Апастовский	-	...	-	-	-	-	-	-	-
Арский	287.9	66.6	...	120.9	...	-	-	-	-	-	-
Атнинский	93.7	77.0	-	-	-	-	-	-	-
Бавлинский	61.6	...	-	...	-	-	-	-	-	-	...
Балтасинский	1.5	-	-	-	-	-	-	-	-
Бугульминский	114.0	...	-	-	-	...	-	-	-
Буинский	0.3	-	-	-	-	-	-	-	-
Верхнеуслонский	-	...	-	-	-	-	-	-	-
Высокогорский	1.2	...	0.5	...	0.2	-	-	-
Дрожжановский	808.1	251.3	...	485.2	57.4	-	-	...	-	-	-
Елабужский	4.7	-	-	-	-	-	-	-
Заинский	48.9	29.9	-	18.5	-	-	-	...	-	-	...
Зеленодольский	11.7	...	0.3	-	-	-	-	-
Кайбицкий	67.6	55.2	-	-	-	-	-	-
Камско-Устьинский	-	...	-	-	-	-	-	-	-
Спасский	-	-	-	-	-	-	-	-	-	-	-
Кукморский	...	-	-	...	-	-	-	-	-	-	-
Лаишевский	-	-	-	-	-	-	-	-	-	-	-
Лениногорский	30.3	-	...	-	-	-
Мамадышский	60.1	34.0	-	...	-	-	-	-	-	-	-
Менделеевский	...	-	-	-	-	-	-	-	-	-	-
Мензелинский	106.9	-	-	...	-	...	-	-	-	-	-
Муслюмовский	...	-	-	-	-	...	-	...	-	-	-
Нижнекамский	12.5	...	-	...	-	9.9	-	-	-	-	-
Новошешминский	-	-	-	-	-	...	-	-	-
Нурлатский	...	-	-	-	-	...	-	-	-	-	...
Пестречинский	88.7	11.0	30.1	...	-	-	-	-	-
Рыбно-Слободский	85.6	...	-	72.3	-	...	-	...	-	-	-
Сабинский	93.1	73.3	11.9	-	-	-	-	-	-
Сармановский	20.1	...	-	...	-	-	-	-	-	-	-
Ютазинский	95.4	19.0	-	76.4	-	-	-	-	-	-	-
Тетюшский	24.5	...	-	...	-	-	-	0.9	-	-	-
Тюлячинский	448.2	130.5	...	247.8	...	-	-	...	-	-	...
Тукаевский	...	19.7	16.7	47.5	-	...	-	-	-
Черемшанский	218.5	102.6	-	59.0	...	-	-	-	-	-	...
Чистопольский	...	168.8	...	316.5	159.3	-	-	...	-	-	...
городские округа:											
Казань	-	-	-	-	-	-	-	-	-	-	-
Набережные Челны	-	-	-	-	-	-	-	-	-	-	-

*) По хозяйствам граждан, имевших земельные участки с площадью 4 и более соток и занимавшихся сельскохозяйственным производством.

**57. ПОСЕВНАЯ ПЛОЩАДЬ ЗЕРНОБОБОВЫХ КУЛЬТУР ПО ВИДАМ ПОД УРОЖАЙ 2016 ГОДА
В ХОЗЯЙСТВАХ НАСЕЛЕНИЯ**

(гектаров)

	Зернобобовые культуры всего	в том числе по видам:								
		горох	фасоль	чечевица	бобы кормовые на зерно	вика и виковая смесь на зерно	люпин кормовой (сладкий) на зерно	люпин горький на зерно	нут	прочие зернобобовые (чина, маш, сераделла и другие)
РЕСПУБЛИКА ТАТАРСТАН	14.7	2.1	0.1	...	-	9.2	-	-	-	...
в том числе										
муниципальные районы:										
Агрызский	-	-	-	-	-	-	-	-	-	-
Азнакаевский	-	-	-	-	-	-	-	-	-	-
Аксубаевский	-	-	-	-	-	-	-	-	-	-
Актанышский	-	-	-	-	-	-	-	-	-	-
Алексеевский	...	-	-	-	-	...	-	-	-	-
Алькеевский	-	-	-	-	-	-	-	-	-	-
Альметьевский	0.3	0.0	-	-	-	...	-	-	-	...
Апастовский	-	-	-	-	-	-	-	-	-	-
Арский	-	-	-	-	-	-	-	-	-	-
Атнинский	-	-	-	-	-	-	-	-	-	-
Бавлинский	-	-	-	-	-	-	-	-
Балтасинский	...	0.4	-	-	-	...	-	-	-	-
Бугульминский	-	-	-	-	-	-	-	-	-	-
Буинский	-	-	-	-	-	-	-	-	-	-
Верхнеуслонский	-	-	-	-	-	-	-	-
Высокогорский	-	-	-	-	-	-	-	-
Дрожжановский	-	-	-	-	-	-	-	-	-	-
Елабужский	-	-	-	-	-	-	-	-	-	-
Заинский	-	-	-	-	-	-	-	-	-	-
Зеленодольский	-	-	-	-	-	-	-	-
Кайбицкий	-	-	-	-	-	-	-	-
Камско-Устьинский	-	-	-	-	-	-	-	-	-	-
Спасский	-	-	-	-	-	-	-	-	-	-
Кукморский	-	-	-	-	-	-	-	-	-	-
Лаишевский	-	-	-	-	-	-	-	-	-	-
Лениногорский	-	-	-	-	-	-	-	-	-	-
Мамадышский	-	-	-	-	-	-	-
Менделеевский	-	-	-	-	-	-	-	-
Мензелинский	-	-	-	-	-	-	-	-	-	-
Муслюмовский	-	-	-	-	-	-	-	-	-	-
Нижнекамский	...	0.2	-	-	-	-	-	-
Новошешминский	-	-	-	-	-	-	-	-	-	-
Нурлатский	-	-	-	-	-	-	-	-	-	-
Пестречинский	-	-	-	-	-	-	-	-
Рыбно-Слободский	-	-	-	-	-	-	-	-	-	-
Сабинский	-	-	-	-	-	-	-	-
Сармановский	-	-	-	-	-	-	-	-	-	-
Ютазинский	-	-	-	-	-	-	-	-	-	-
Тетюшский	-	-	-	-	-	-	-	-	-	-
Тюлячинский	...	-	-	-	-	...	-	-	-	...
Тукаевский	-	-	-	-	-	-	-	-	-	-
Черемшанский	-	-	-	-	-	-	-	-	-	-
Чистопольский	-	-	-	-	-	-	-	-	-	-
городские округа:										
Казань	-	-	-	-	-	-	-	-	-	-
Набережные Челны	-	-	-	-	-	-	-	-	-	-

*) По хозяйствам граждан, имевших земельные участки с площадью 4 и более соток и занимавшихся сельскохозяйственным производством.

58. ПОСЕВНАЯ ПЛОЩАДЬ ТЕХНИЧЕСКИХ КУЛЬТУР ПОД УРОЖАЙ 2016 ГОДА В ХОЗЯЙСТВАХ НАСЕЛЕНИЯ

(гектаров)

	Хозяйства населения	в том числе							
		личные подсобные и другие индивидуальные хозяйства граждан	из них хозяйства			некоммерческие объединения граждан			
			личные подсобные	граждан, имеющих земельные участки для индивидуального жилищного строительства *)	граждан, имеющих земельные участки (садовые, огородные, дачные и другие), не входящих в объединения	всего	из них		
							садоводческие	огороднические	дачные
РЕСПУБЛИКА ТАТАРСТАН	220.5	218.1	192.2	25.0	0.9	2.3	...	-	...
в том числе									
муниципальные районы:									
Агрызский	-	-	-	-	-	-
Азнакаевский	1.4	1.4	0.7	0.7	-	-	-	-	-
Аксубаевский	-	-	-	-	-	-
Актанышский	-	-	-	-	-	-
Алексеевский	-	-	-	-	-	-
Алькеевский	-	-	-	-	-	-	-	-	-
Альметьевский	1.6	1.6	-	-	-	-	-
Апастовский	-	-	-	-	-	-	-	-	-
Арский	0.8	-	-	-	-	-	-
Атнинский	-	-	-	-	-	-
Бавлинский	-	-	-	-	-	-
Балтасинский	-	-	-	-	-	-
Бугульминский	-	-	-	-	-	-	-	-	-
Буинский	14.7	14.7	14.7	-	-	-	-	-	-
Верхнеуслонский	-	...	-	-	-	-
Высокогорский	2.0	...	1.1	-	-
Дрожжановский	8.5	8.5	8.5	-	-	-	-	-	-
Елабужский	...	33.9	-	-	-
Заинский	-	-	-	-	-
Зеленодольский	-	-	-	-	-	-
Кайбицкий	-	-	-	-	-	-
Камско-Устьинский	-	-	-	-	-
Спасский	-	-	-	-	-	-	-	-	-
Кукморский	-	-	-	-	-	-
Лаишевский	...	15.3	-	-	-
Лениногорский	-	...	-	-	-	-
Мамадышский	-	-	-	-	-	-
Менделеевский	-	-	-	-	-	-
Мензелинский	-	-	-	-	-	-
Муслимовский	-	-	-	-	-	-
Нижнекамский	...	5.2	5.0	0.2	-	-	-
Новошешминский	-	-	-	-	-	-	-	-	-
Нурлатский	-	-	-	-	-	-
Пестречинский	-	-	-	-	-	-
Рыбно-Слободский	5.8	-	-	-	-	-	-
Сабинский	-	-	-	-	-
Сармановский	-	-	-	-	-	-
Ютазинский	-	-	-	-
Тетюшский	-	-	-	-	-	-	-	-	-
Тюлячинский	-	-	-	-	-	-	-	-	-
Тукаевский	21.0	-	-	-
Черемшанский	-	-	-	-	-	-	-	-	-
Чистопольский	-	-	-	-	-	-	-	-	-
городские округа:									
Казань	0.0	-	-	-	-	-	-
Набережные Челны	0.1	-	-	-	-	-	...

*) По хозяйствам граждан, имевших земельные участки с площадью 4 и более соток и занимавшихся сельскохозяйственным производством.

59. ПОСЕВНАЯ ПЛОЩАДЬ САХАРНОЙ СВЕКЛЫ ПОД УРОЖАЙ 2016 ГОДА В ХОЗЯЙСТВАХ НАСЕЛЕНИЯ

(гектаров)

	Хозяйства населения	в том числе							
		личные подсобные и другие индивидуальные хозяйства граждан	из них хозяйства			некоммерческие объединения граждан			
			личные подсобные	граждан, имеющих земельные участки для индивидуального жилищного строительства *)	граждан, имеющих земельные участки (садовые, огородные, дачные и другие), не входящих в объединения	всего	из них		
						садоводческие	огороднические	дачные	
РЕСПУБЛИКА ТАТАРСТАН	24.6	24.6	24.4	0.1	-	-	-	-	
в том числе									
муниципальные районы:									
Агрызский	-	-	-	-	-	-	-	-	
Азнакаевский	0.1	0.1	0.1	-	-	-	-	-	
Аксубаевский	-	-	-	-	-	-	-	-	
Актанышский	-	-	-	-	-	-	-	-	
Алексеевский	-	-	-	-	-	
Алькеевский	-	-	-	-	-	-	-	-	
Альметьевский	0.3	0.3	0.3	-	-	-	-	-	
Апастовский	-	-	-	-	-	-	-	-	
Арский	-	-	-	-	-	
Атнинский	-	-	-	-	-	-	-	-	
Бавлинский	-	-	-	-	-	-	-	-	
Балтасинский	-	-	-	-	-	-	-	-	
Бугульминский	-	-	-	-	-	-	-	-	
Буинский	13.4	13.4	13.4	-	-	-	-	-	
Верхнеуслонский	-	-	-	-	-	-	-	-	
Высокогорский	-	-	-	-	-	-	-	-	
Дрожжановский	-	-	-	-	-	
Елабужский	-	-	-	-	-	-	-	-	
Заинский	-	-	-	-	-	-	-	-	
Зеленодольский	-	-	-	-	-	
Кайбицкий	-	-	-	-	-	
Камско-Устьинский	-	-	-	-	-	-	-	-	
Спасский	-	-	-	-	-	-	-	-	
Кукморский	-	-	-	-	-	-	-	-	
Лаишевский	-	-	-	-	-	-	-	-	
Лениногорский	-	-	-	-	-	-	-	-	
Мамадышский	-	-	-	-	-	-	-	-	
Менделеевский	-	-	-	-	-	-	-	-	
Мензелинский	-	-	-	-	-	-	-	-	
Муслимовский	-	-	-	-	-	-	-	-	
Нижнекамский	-	-	-	-	-	
Новошешминский	-	-	-	-	-	-	-	-	
Нурлатский	-	-	-	-	-	-	-	-	
Пестречинский	0.9	0.9	0.9	-	-	-	-	-	
Рыбно-Слободский	-	-	-	-	-	-	-	-	
Сабинский	-	-	-	-	-	-	-	-	
Сармановский	-	-	-	-	-	-	-	-	
Ютазинский	-	-	-	-	-	-	-	-	
Тетюшский	-	-	-	-	-	-	-	-	
Тюлячинский	-	-	-	-	-	-	-	-	
Тукаевский	0.6	...	-	-	-	-	
Черемшанский	-	-	-	-	-	-	-	-	
Чистопольский	-	-	-	-	-	-	-	-	
городские округа:									
Казань	-	-	-	-	-	-	-	-	
Набережные Челны	-	-	-	-	-	-	-	-	

*) По хозяйствам граждан, имевших земельные участки с площадью 4 и более соток и занимавшихся сельскохозяйственным производством.

60. ПОСЕВНАЯ ПЛОЩАДЬ МАСЛИЧНЫХ КУЛЬТУР ПОД УРОЖАЙ 2016 ГОДА В ХОЗЯЙСТВАХ НАСЕЛЕНИЯ
(гектаров)

	Хозяйства населения	в том числе							
		личные подсобные и другие индивидуальные хозяйства граждан	из них хозяйства			некоммерческие объединения граждан			
			личные подсобные	граждан, имеющих земельные участки для индивидуального жилищного строительства *)	граждан, имеющих земельные участки (садовые, огородные, дачные и другие), не входящих в объединения	всего	из них		
							садово-дачные	огороднические	дачные
РЕСПУБЛИКА ТАТАРСТАН	170.4	168.1	151.9	15.5	0.7	2.3	2.3	-	0.0
в том числе									
муниципальные районы:									
Агрызский	-	-	-	-	-	-
Азнакаевский	1.0	1.0	0.3	0.7	-	-	-	-	-
Аксубаевский	-	-	-	-	-	-	-	-	-
Актанышский	-	-	-	-	-	-
Алексеевский	0.2	0.2	0.2	-	-	-	-	-	-
Алькеевский	-	-	-	-	-	-	-	-	-
Альметьевский	1.3	1.3	-	-	-	-	-
Апастовский	-	-	-	-	-	-	-	-	-
Арский	0.8	0.8	0.8	-	-	-	-	-	-
Атнинский	-	-	-	-	-	-	-	-	-
Бавлинский	-	-	-	-	-	-
Балтасинский	0.3	0.3	0.3	-	-	-	-	-	-
Бугульминский	-	-	-	-	-	-	-	-	-
Буинский	1.2	1.2	1.2	-	-	-	-	-	-
Верхнеуслонский	-	...	-	-	-	-
Высокогорский	1.3	1.3	0.8	-	0.5	0.0	0.0	-	-
Дрожжановский	-	-	-	-	-	-	-	-	-
Елабужский	...	33.7	-	-	-
Заинский	0.3	0.3	-	-	-	-	-
Зеленодольский	1.1	1.1	1.1	-	-	-	-	-	-
Кайбицкий	-	-	-	-	-	-
Камско-Устьинский	73.3	73.3	73.1	0.2	-	-	-	-	-
Спасский	-	-	-	-	-	-	-	-	-
Кукморский	-	-	-	-	-	-
Лаишевский	...	7.3	5.2	2.2	-	-	-
Лениногорский	-	...	-	-	-	-
Мамадышский	-	-	-	-	-	-
Менделеевский	-	-	-	-	-	-
Мензелинский	0.4	0.4	0.4	-	-	-	-	-	-
Муслимовский	-	-	-	-	-	-
Нижнекамский	5.6	5.0	4.8	0.2	-	0.6	0.6	-	-
Новошешминский	-	-	-	-	-	-	-	-	-
Нурлатский	0.5	0.5	0.5	-	-	-	-	-	-
Пестречинский	1.9	1.9	1.9	-	-	-	-	-	-
Рыбно-Слободский	5.7	5.7	5.7	-	-	-	-	-	-
Сабинский	-	-	-	-	-
Сармановский	-	-	-	-	-	-
Ютазинский	-	-	-	-
Тетюшский	-	-	-	-	-	-	-	-	-
Тюлячинский	-	-	-	-	-	-	-	-	-
Тукаевский	...	24.1	12.4	11.7	-	-	-
Черемшанский	-	-	-	-	-	-	-	-	-
Чистопольский	-	-	-	-	-	-	-	-	-
городские округа:									
Казань	0.0	-	-	-	-	0.0	0.0	-	-
Набережные Челны	0.1	-	-	-	-	0.1	0.1	-	0.0

*) По хозяйствам граждан, имевших земельные участки с площадью 4 и более соток и занимавшихся сельскохозяйственным производством.

61. ПОСЕВНАЯ ПЛОЩАДЬ ПОДСОЛНЕЧНИКА НА ЗЕРНО ПОД УРОЖАЙ 2016 ГОДА В ХОЗЯЙСТВАХ НАСЕЛЕНИЯ

(гектаров)

	Хозяйства населения	в том числе							
		личные подсобные и другие индивидуальные хозяйства граждан	из них хозяйства			некоммерческие объединения граждан			
			личные подсобные	граждан, имеющих земельные участки для индивидуального жилищного строительства *)	граждан, имеющих земельные участки (садовые, огородные, дачные и другие), не входящих в объединения	всего	из них		
						садовые	огородные	дачные	
						участки	участки	участки	
РЕСПУБЛИКА ТАТАРСТАН	75.3	74.9	74.8	0.1	-	0.4	...	-	...
в том числе									
муниципальные районы:									
Агрызский	-	-	-	-	-	-
Азнакаевский	0.1	0.1	0.1	-	-	-	-	-	-
Аксубаевский	-	-	-	-	-	-	-	-	-
Актанышский	-	-	-	-	-	-	-	-	-
Алексеевский	-	-	-	-	-	-
Алькеевский	-	-	-	-	-	-	-	-	-
Альметьевский	0.1	0.1	-	-	-	-	-
Апастовский	-	-	-	-	-	-	-	-	-
Арский	-	-	-	-	-	-	-	-	-
Атнинский	-	-	-	-	-	-	-	-	-
Бавлинский	-	-	-	-	-	-
Балтасинский	-	-	-	-	-	-
Бугульминский	-	-	-	-	-	-	-	-	-
Буинский	-	-	-	-	-	-
Верхнеуслонский	-	-	-	-	-	-	-	-	-
Высокогорский	0.0	-	-	-	-	-	-
Дрожжановский	-	-	-	-	-	-	-	-	-
Елабужский	0.0	-	-	-	-
Заинский	-	-	-	-	-	-	-	-	-
Зеленодольский	-	-	-	-	-	-	-	-	-
Кайбицкий	-	-	-	-	-	-	-	-	-
Камско-Устьинский	-	-	-	-	-	-
Спасский	-	-	-	-	-	-	-	-	-
Кукморский	-	-	-	-	-	-	-	-	-
Лайшевский	...	-	-	-	-	-	-
Лениногорский	0.1	0.1	0.1	-	-	-	-	-	-
Мамадышский	0.0	0.0	0.0	-	-	-	-	-	-
Менделеевский	-	-	-	-	-	-	-	-	-
Мензелинский	0.2	0.2	0.2	-	-	-	-	-	-
Муслимовский	-	-	-	-	-	-
Нижнекамский	...	0.2	-	-	-
Новошешминский	-	-	-	-	-	-	-	-	-
Нурлатский	-	-	-	-	-	-
Пестречинский	-	-	-	-	-	-	-	-	-
Рыбно-Слободский	-	-	-	-	-	-	-	-	-
Сабинский	-	-	-	-	-	-	-	-	-
Сармановский	-	-	-	-	-	-
Ютазинский	...	-	-	-	-	-	-
Тетюшский	-	-	-	-	-	-	-	-	-
Тюлячинский	-	-	-	-	-	-	-	-	-
Тукаевский	...	0.2	-	-	-
Черемшанский	-	-	-	-	-	-	-	-	-
Чистопольский	-	-	-	-	-	-	-	-	-
городские округа:									
Казань	0.0	-	-	-	-	-	-
Набережные Челны	0.1	-	-	-	-	-	...

*) По хозяйствам граждан, имевших земельные участки с площадью 4 и более соток и занимавшихся сельскохозяйственным производством.

62. ПОСЕВНАЯ ПЛОЩАДЬ КАРТОФЕЛЯ ПОД УРОЖАЙ 2016 ГОДА В ХОЗЯЙСТВАХ НАСЕЛЕНИЯ
(гектаров)

	Хозяйства населения	в том числе							
		личные подсобные и другие индивидуальные хозяйства граждан	из них хозяйства			некоммерческие объединения граждан			
			личные подсобные	граждан, имеющих земельные участки для индивидуального жилищного строительства *)	граждан, имеющих земельные участки (садовые, огородные, дачные и другие), не входящих в объединения	всего	из них		
						садоводческие	огороднические	дачные	
РЕСПУБЛИКА ТАТАРСТАН	49993.4	46143.7	40287.0	5170.6	686.1	3849.8	3727.6	4.7	117.4
в том числе									
муниципальные районы:									
Агрызский	1526.4	...	1304.3	...	-	-	-
Азнакаевский	1356.8	1197.2	993.5	203.4	0.4	159.5	159.5	-	-
Аксубаевский	901.1	...	-	...	-	...	-
Актанышский	1081.2	1063.5	1063.5	-	-	17.7	17.7	-	-
Алексеевский	572.8	547.9	411.4	136.5	-	24.9	24.9	-	-
Алькеевский	-	...	-	-	-	-
Альметьевский	1947.4	1842.0	1540.2	301.4	0.3	105.4	105.4	-	-
Апастовский	769.6	769.6	700.4	69.2	-	-	-	-	-
Арский	1578.1	1549.3	1367.4	181.9	-	28.8	...	-	-
Атнинский	505.7	505.7	505.7	-	-	-	-	-	-
Бавлинский	643.2	181.0	-	-
Балтасинский	940.0	940.0	904.3	-	-	-	-
Бугульминский	1167.9	1085.1	675.1	368.0	42.1	82.8	82.8	-	-
Буинский	1471.8	1469.4	1268.5	200.9	-	2.4	2.4	-	-
Верхнеуслонский	795.2	699.5	496.2	3.7	199.5	95.7	95.7	-	-
Высокогорский	1106.5	952.4	754.8	39.0	158.6	154.2	152.3	-	1.9
Дрожжановский	1250.0	1250.0	-	-	-	-	-
Елабужский	1014.2	...	-	...	383.2	-	...
Заинский	1516.0	...	1141.5	...	-	...	83.3
Зеленодольский	933.7	142.6	-	3.7
Кайбицкий	-	-	-	-	-	-
Камско-Устьинский	395.6	76.3	-	-
Спасский	901.1	66.2	...	-	-	-	-
Кукморский	1153.7	1153.6	1041.8	111.8	-	0.0	...	-	-
Лаишевский	2604.1	2314.7	1933.7	381.1	-	289.3	289.3	-	-
Лениногорский	1554.3	...	1137.0	173.0	-	-
Мамадышский	1472.7	1472.7	1346.6	113.0	13.0	-	-	-	-
Менделеевский	...	472.1	...	81.3	-	-
Мензелинский	718.6	...	-	-	-
Муслюмовский	965.4	...	-	-	-	-	-
Нижнекамский	1655.9	1371.3	1273.6	97.7	-	284.7	284.7	-	-
Новошешминский	492.7	492.7	492.5	-	-	-	-
Нурлатский	1990.7	...	1668.6	...	-	-	6.9
Пестречинский	1440.2	1234.3	1234.3	-	-	205.8	205.8	-	-
Рыбно-Слободский	1177.2	...	-	-	-
Сабинский	723.2	723.2	676.4	45.6	1.2	-	-	-	-
Сармановский	942.8	26.4	-	-
Ютазинский	412.4	384.0	335.0	49.1	-	28.3	28.3	-	-
Тетюшский	740.7	739.9	621.2	116.1	2.6	0.7	0.7	-	-
Тюлячинский	763.7	763.7	761.7	-	2.0	-	-	-	-
Тукаевский	2495.0	1613.8	1327.4	881.2	840.3	-	40.8
Черемшанский	844.0	844.0	844.0	-	-	-	-	-	-
Чистопольский	1022.0	...	650.2	...	-	...	109.0	-	...
городские округа:									
Казань	830.9	555.1	-	275.8	...	-	...
Набережные Челны	177.8	64.6	-	113.3	...	-	...

*) По хозяйствам граждан, имевших земельные участки с площадью 4 и более соток и занимавшихся сельскохозяйственным производством.

**63. ПОСЕВНАЯ ПЛОЩАДЬ ОВОЩНЫХ И БАХЧЕВЫХ КУЛЬТУР ПОД УРОЖАЙ 2016 ГОДА
В ХОЗЯЙСТВАХ НАСЕЛЕНИЯ
(гектаров)**

	Хозяйства населения	в том числе							
		личные подсобные и другие индивидуальные хозяйства граждан	из них хозяйства			некоммерческие объединения граждан			
			личные подсобные	граждан, имеющих земельные участки для индивидуального жилищного строительства *)	граждан, имеющих земельные участки (садовые, огородные, дачные и другие), не входящих в объединения	всего	из них		
						садоводческие	огороднические	дачные	
РЕСПУБЛИКА ТАТАРСТАН	7481.1	5505.1	4183.2	1215.9	105.9	1976.1	1920.2
в том числе									
муниципальные районы:									
Агрызский	89.7	...	-	-	-
Азнакаевский	173.4	140.4	97.3	43.0	0.0	33.0	33.0	-	-
Аксубаевский	81.6	...	-	...	-	...	-
Актанышский	118.0	116.7	116.7	-	-	1.3	1.3	-	-
Алексеевский	120.9	120.9	88.6	32.3	-	-	-	-	-
Алькеевский	-	-	-	-	-	-
Альметьевский	370.2	349.6	248.4	20.7	20.7	-	-
Апастовский	-	-	-	-	-
Арский	95.2	-	-	-
Атнинский	-	-	-	-	-	-
Бавлинский	...	131.0	97.3	-	-
Балтасинский	53.3	-	-	-	-
Бугульминский	159.5	147.1	90.0	50.6	6.4	12.4	12.4	-	-
Буинский	144.2	144.2	113.4	30.7	-	-	-	-	-
Верхнеуслонский	262.1	147.1	90.4	115.0	115.0	-	-
Высокогорский	66.7	...	19.7	128.6	126.9	-	1.7
Дрожжановский	81.6	81.6	-	-	-	-	-
Елабужский	...	165.9	164.1	1.8	-	-	...
Заинский	83.7	...	-	...	16.0
Зеленодольский	318.0	169.5	127.3	148.5	143.5	-	5.0
Кайбицкий	45.8	45.8	45.8	-	-	-	-	-	-
Камско-Устьинский	...	107.2	78.1	-	-
Спасский	91.1	91.1	-	-	-	-
Кукморский	87.4	87.4	72.4	14.9	-	0.0	...	-	-
Лайшевский	288.6	...	150.6	...	-	-	-
Лениногорский	139.6	-	-
Мамадышский	83.1	-	-	-	-
Менделеевский	22.0	-	-
Мензелинский	-	-	-
Муслюмовский	108.5	...	-	-	-
Нижнекамский	297.4	132.6	125.4	7.3	-	164.8	164.8	-	-
Новошешминский	51.4	-	-	-	-
Нурлатский	185.4	...	-	-	2.2
Пестречинский	-	-	-	-
Рыбно-Слободский	-	-	-
Сабинский	33.0	33.0	28.9	-	-	-	-
Сармановский	86.6	-	-
Ютазинский	-	4.3	4.3	-	-
Тетюшский	116.1	116.1	77.8	38.2	0.1	-	-	-	-
Тюлячинский	-	...	-	-	-	-
Тукаевский	629.7	178.5	161.0	451.2	...	-	...
Черемшанский	95.1	95.1	95.1	-	-	-	-	-	-
Чистопольский	53.3	-	...	27.5	-	...
городские округа:									
Казань	-	...	385.7	-	...
Набережные Челны	124.7	...	-	...	-	-	8.6

*) По хозяйствам граждан, имевших земельные участки с площадью 4 и более соток и занимавшихся сельскохозяйственным производством.

64. ПОСЕВНАЯ ПЛОЩАДЬ ОВОЩЕЙ ОТКРЫТОГО ГРУНТА ПОД УРОЖАЙ 2016 ГОДА В ХОЗЯЙСТВАХ НАСЕЛЕНИЯ
(гектаров)

	Хозяйства населения	в том числе							
		личные подсобные и другие индивидуальные хозяйства граждан	из них хозяйства			некоммерческие объединения граждан			
			личные подсобные	граждан, имеющих земельные участки для индивидуального жилищного строительства *)	граждан, имеющих земельные участки (садовые, огородные, дачные и другие), не входящих в объединения	всего	из них		
						садовые	огородные	дачные	
						участки	участки	участки	
						не входящих в объединения			
РЕСПУБЛИКА ТАТАРСТАН	6927.0	5177.1	3970.6	1106.5	100.0	1750.0	1701.0	1.4	47.5
в том числе									
муниципальные районы:									
Агрызский	85.6	...	-	-	-
Азнакаевский	163.1	131.1	93.1	37.9	0.0	32.0	32.0	-	-
Аксубаевский	79.9	...	-	...	-	...	-
Актанышский	114.9	113.5	113.5	-	-	1.3	1.3	-	-
Алексеевский	120.1	120.1	87.8	32.3	-	-	-	-	-
Алькеевский	-	-	-	-	-	-
Альметьевский	342.5	322.1	235.3	86.7	0.1	20.4	20.4	-	-
Апастовский	87.7	...	-	-	-	-	-
Арский	87.7	...	63.4	...	-	-	-
Атнинский	21.9	21.9	21.9	-	-	-	-	-	-
Бавлинский	...	124.1	93.0	30.7	0.4	-	-
Балтасинский	49.4	...	0.4	-	-	-	-
Бугульминский	154.1	141.9	87.4	48.2	6.2	12.3	12.3	-	-
Буинский	141.1	141.1	110.8	30.3	-	-	-	-	-
Верхнеуслонский	253.9	141.4	87.0	0.3	54.1	112.5	112.5	-	-
Высокогорский	60.4	...	17.4	104.6	103.3	-	1.4
Дрожжановский	80.2	80.2	-	-	-	-	-
Елабужский	...	143.2	141.7	1.5	-	...	78.8	-	...
Заинский	79.4	...	-	...	16.0
Зеленодольский	274.0	149.8	115.0	34.5	0.3	124.2	120.0	-	4.2
Кайбицкий	43.4	43.4	43.4	-	-	-	-	-	-
Камско-Устьинский	103.2	102.7	75.9	25.7	1.0	0.5	0.5	-	-
Спасский	90.0	90.0	66.9	22.8	0.3	-	-	-	-
Кукморский	73.4	73.4	60.5	12.9	-	0.0	0.0	-	-
Лаишевский	271.8	167.3	140.7	26.6	-	104.5	104.5	-	-
Лениногорский	133.4	31.4	-	-
Мамадышский	79.4	14.8	-	-
Менделеевский	20.7	7.3	-	-
Мензелинский	74.7	-	-
Муслюмовский	107.2	...	-	-	-	-	-
Нижнекамский	259.7	123.1	117.4	5.7	-	136.6	136.6	-	-
Новошешминский	49.3	-	-	-	-
Нурлатский	184.7	...	-	-	2.2
Пестречинский	-	-	-	-
Рыбно-Слободский	86.3	...	-	-	-
Сабинский	30.1	30.1	27.0	3.1	0.1	-	-	-	-
Сармановский	82.4	5.8	-	-
Ютазинский	50.2	...	-	-	-
Тетюшский	115.6	115.6	77.5	38.0	0.1	-	-	-	-
Тюлячинский	44.2	-	...	-	-	-	-
Тукаевский	568.4	163.1	147.4	405.3	387.8	-	17.5
Черемшанский	93.7	93.7	93.7	-	-	-	-	-	-
Чистопольский	170.9	131.7	80.1	51.6	-	39.2	25.7	-	13.5
городские округа:									
Казань	272.3	-	...	338.0	-	...
Набережные Челны	103.2	26.9	-	26.9	-	76.3	69.6	-	6.8

*) По хозяйствам граждан, имевших земельные участки с площадью 4 и более соток и занимавшихся сельскохозяйственным производством.

**65. ПОСЕВНАЯ ПЛОЩАДЬ КАПУСТЫ ВСЕХ ВИДОВ (КРОМЕ ЦВЕТНОЙ И БРОККОЛИ) (ОТКРЫТОГО ГРУНТА)
ПОД УРОЖАЙ 2016 ГОДА В ХОЗЯЙСТВАХ НАСЕЛЕНИЯ**

(гектаров)

	Хозяйства населения	в том числе							
		личные подсобные и другие индивидуальные хозяйства граждан	из них хозяйства			некоммерческие объединения граждан			
			личные подсобные	граждан, имеющих земельные участки для индивидуального жилищного строительства *)	граждан, имеющих земельные участки (садовые, огородные, дачные и другие), не входящих в объединения	всего	из них		
						садоводческие	огороднические	дачные	
РЕСПУБЛИКА ТАТАРСТАН	600.7	457.3	346.0	102.6	8.7	143.4	139.3	0.1	4.1
в том числе									
муниципальные районы:									
Агрызский	...	18.4	13.2	5.2	-	-	-
Азнакаевский	12.8	11.5	7.2	1.3	1.3	-	-
Аксубаевский	...	4.8	3.7	1.1	-	...	-	...	-
Актанышский	8.0	7.9	7.9	-	-	0.1	0.1	-	-
Алексеевский	6.4	...	-	-	-	-	-
Алькеевский	-	-	-	-	-	-
Альметьевский	...	25.0	21.1	-	-
Апастовский	8.1	...	-	-	-	-	-
Арский	4.3	...	-	-	-
Атнинский	1.5	1.5	1.5	-	-	-	-	-	-
Бавлинский	...	13.2	6.3	6.8	0.0	-	-
Балтасинский	3.2	3.2	3.2	0.0	0.0	-	-	-	-
Бугульминский	13.9	13.0	7.1	5.5	0.4	0.9	0.9	-	-
Буинский	7.0	...	-	-	-	-	-
Верхнеуслонский	24.2	15.9	10.8	0.0	5.0	8.3	8.3	-	-
Высокогорский	5.2	...	1.8	9.2	9.0	-	0.2
Дрожжановский	6.0	6.0	6.0	-	-	-	-	-	-
Елабужский	...	17.3	17.1	0.2	-	...	5.5	-	...
Заинский	...	10.4	6.2	4.2	-	...	2.0	-	...
Зеленодольский	27.4	17.9	15.0	2.9	0.0	9.5	9.2	-	0.3
Кайбицкий	4.9	4.9	4.9	-	-	-	-	-	-
Камско-Устьинский	12.0	...	9.0	2.9	-	-
Спасский	9.1	9.1	8.1	1.1	0.0	-	-	-	-
Кукморский	9.6	9.6	8.3	1.3	-	-	-	-	-
Лаишевский	21.5	14.3	11.8	2.6	-	7.2	7.2	-	-
Лениногорский	...	9.9	7.5	1.8	0.6	-	-
Мамадышский	7.8	1.4	...	-	-	-	-
Менделеевский	...	3.0	2.0	0.5	0.5	-	-
Мензелинский	...	8.1	5.4	2.6	-	-	-
Муслюмовский	-	-	-	-	-
Нижнекамский	24.4	14.3	13.8	0.5	-	10.1	10.1	-	-
Новошешминский	-	-	-	-	-
Нурлатский	14.4	14.4	13.2	1.2	-	-	-	-	-
Пестречинский	...	12.6	12.6	-	-	-	-
Рыбно-Слободский	6.0	6.0	5.4	0.6	-	-	-	-	-
Сабинский	0.9	...	0.8	-	-	-	-
Сармановский	...	5.3	4.5	0.7	0.0	-	-
Ютазинский	...	8.0	4.2	3.8	-	-	-
Тетюшский	9.8	9.8	7.0	2.8	0.0	-	-	-	-
Тюлячинский	2.9	2.9	2.9	-	0.0	-	-	-	-
Тукаевский	12.6	46.5	44.7	-	1.8
Черемшанский	3.8	3.8	3.8	-	-	-	-	-	-
Чистопольский	16.1	12.3	6.6	5.7	-	3.8	2.6	-	1.2
городские округа:									
Казань	70.0	47.5	19.0	28.5	-	22.5	22.5	-	0.0
Набережные Челны	7.1	1.3	-	1.3	-	5.7	5.3	-	0.5

*) По хозяйствам граждан, имевших земельные участки с площадью 4 и более соток и занимавшихся сельскохозяйственным производством.

**66. ПОСЕВНАЯ ПЛОЩАДЬ КАПУСТЫ ЦВЕТНОЙ И БРОККОЛИ (ОТКРЫТОГО ГРУНТА) ПОД УРОЖАИ 2016 ГОДА
В ХОЗЯЙСТВАХ НАСЕЛЕНИЯ
(гектаров)**

	Хозяйства населения -	в том числе							
		личные подсобные и другие индивидуальные хозяйства граждан	из них хозяйства			некоммерческие объединения граждан			
			личные подсобные	граждан, имеющих земельные участки для индивидуального жилищного строительства *)	граждан, имеющих земельные участки (садовые, огородные, дачные и другие), не входящих в объединения	всего	из них		
						садоводческие	огороднические	дачные	
РЕСПУБЛИКА ТАТАРСТАН	55.0	31.9	22.1	8.9	0.9	23.1	22.4	-	0.7
в том числе									
муниципальные районы:									
Агрызский	0.3	...	0.2	...	-	-	-
Азнакаевский	0.4	0.2	-	-
Аксубаевский	-	-	-	-	-
Актанышский	0.1	-	-	-	-
Алексеевский	2.7	2.7	0.3	2.4	-	-	-	-	-
Алькеевский	-	-	-	-	-	-
Альметьевский	1.9	1.8	1.1	0.8	-	0.1	0.1	-	-
Апастовский	0.2	0.2	-	-	-	-	-
Арский	0.3	...	0.3	...	-	-	-
Атнинский	-	-	-	-	-	-
Бавлинский	0.7	0.7	0.5	0.1	-	0.0	0.0	-	-
Балтасинский	0.1	0.1	0.1	-	-	-	-	-	-
Бугульминский	-	-
Буинский	0.4	0.4	-	-	-	-	-
Верхнеуслонский	4.3	1.6	1.0	2.7	2.7	-	-
Высокогорский	1.5	0.4	0.2	0.0	0.1	1.1	...	-	...
Дрожжановский	0.1	0.1	0.1	-	-	-	-	-	-
Елабужский	1.8	0.9	-	0.9	0.9	-	0.0
Заинский	0.5	0.5	-	0.0	0.0	-	-
Зеленодольский	3.6	1.0	0.7	0.4	0.0	2.5	2.4	-	0.1
Кайбицкий	0.2	0.2	0.2	-	-	-	-	-	-
Камско-Устьинский	0.8	...	0.4	-	-
Спасский	0.4	0.4	0.3	-	-	-	-
Кукморский	0.1	0.1	0.1	0.0	-	-	-	-	-
Лаишевский	1.9	0.8	-	1.1	1.1	-	-
Лениногорский	0.7	0.1	-	-
Мамадышский	0.3	0.3	0.3	-	-	-	-
Менделеевский	0.2	0.1	0.1	0.1	0.1	-	-
Мензелинский	0.8	0.6	-	0.2	0.2	-	-
Муслюмовский	-	-	-	-	-	-
Нижнекамский	6.9	3.8	3.7	0.1	-	3.1	3.1	-	-
Новошешминский	0.1	0.1	0.1	-	-	-	-	-	-
Нурлатский	0.5	0.5	-	-	-	-	-
Пестречинский	1.6	0.7	0.7	-	-	0.9	0.9	-	-
Рыбно-Слободский	0.5	0.5	0.3	0.1	-	-	-	-	-
Сабинский	0.1	0.1	0.1	0.0	-	-	-	-	-
Сармановский	0.5	0.4	0.1	0.1	-	-
Ютазинский	0.2	0.1	-	0.1	0.1	-	-
Тетюшский	0.7	0.7	0.6	-	-	-	-
Тюлячинский	0.0	0.0	0.0	-	-	-	-	-	-
Тукаевский	5.6	0.7	0.6	0.1	-	4.9	...	-	...
Черемшанский	0.2	0.2	0.2	-	-	-	-	-	-
Чистопольский	0.9	0.4	0.2	0.2	-	0.6	0.4	-	0.2
городские округа:									
Казань	11.3	-	-	-
Набережные Челны	0.7	...	-	...	-	-	...

*) По хозяйствам граждан, имевших земельные участки с площадью 4 и более соток и занимавшихся сельскохозяйственным производством.

67. ПОСЕВНАЯ ПЛОЩАДЬ ОГУРЦОВ (ОТКРЫТОГО ГРУНТА) ПОД УРОЖАЙ 2016 ГОДА В ХОЗЯЙСТВАХ НАСЕЛЕНИЯ
(гектаров)

	Хозяйства населения	в том числе							
		личные подсобные и другие индивидуальные хозяйства граждан	из них хозяйства			некоммерческие объединения граждан			
			личные подсобные	граждан, имеющих земельные участки для индивидуального жилищного строительства *)	граждан, имеющих земельные участки (садовые, огородные, дачные и другие), не входящих в объединения	всего	из них		
						садоводческие	огороднические	дачные	
РЕСПУБЛИКА ТАТАРСТАН	613.3	446.1	325.5	111.1	9.4	167.2	163.8	0.1	3.2
в том числе									
муниципальные районы:									
Агрызский	9.1	8.8	6.8	2.1	-	0.3	0.3	-	-
Азнакаевский	...	11.1	7.5	-	-
Аксубаевский	3.9	3.8	2.9	0.9	-	0.1	-	...	-
Актанышский	9.8	9.7	9.7	-	-	0.1	0.1	-	-
Алексеевский	9.1	9.1	5.9	3.3	-	-	-	-	-
Алькеевский	10.9	10.9	10.9	-	-	-	-	-	-
Альметьевский	25.9	24.5	16.7	7.8	0.0	1.4	1.4	-	-
Апастовский	5.9	5.9	5.3	0.6	-	-	-	-	-
Арский	...	8.5	6.2	2.3	-	-	-
Атнинский	2.1	2.1	2.1	-	-	-	-	-	-
Бавлинский	9.0	8.9	7.0	1.9	0.0	0.1	0.1	-	-
Балтасинский	5.0	5.0	5.0	0.0	0.0	-	-	-	-
Бугульминский	16.2	15.1	8.0	6.6	0.5	1.1	1.1	-	-
Буинский	13.0	13.0	8.9	4.0	-	-	-	-	-
Верхнеуслонский	27.8	13.9	8.5	0.0	5.4	13.8	13.8	-	-
Высокогорский	20.1	9.2	6.8	0.5	1.9	11.0	10.9	-	0.1
Дрожжановский	7.4	7.4	7.4	-	-	-	-	-	-
Елабужский	...	12.7	12.5	0.2	-	...	6.5	-	...
Заинский	13.2	11.4	4.9	6.4	-	1.9	1.8
Зеленодольский	...	15.4	11.4	4.0	0.0	...	11.3	-	...
Кайбицкий	3.8	3.8	3.8	-	-	-	-	-	-
Камско-Устьинский	8.7	8.7	6.4	2.2	0.1	0.0	0.0	-	-
Спасский	5.5	5.5	3.3	2.1	0.0	-	-	-	-
Кукморский	5.0	5.0	4.0	1.0	-	0.0	0.0	-	-
Лаишевский	28.4	15.3	12.5	2.8	-	13.1	13.1	-	-
Лениногорский	12.2	11.8	9.1	1.7	0.9	0.5	0.5	-	-
Мамадышский	6.3	1.3	...	-	-	-	-
Менделеевский	4.1	2.9	...	0.9	...	1.2	1.2	-	-
Мензелинский	11.4	10.3	7.1	3.2	-	1.2	1.2	-	-
Муслюмовский	6.7	6.7	6.7	0.0	-	-	-	-	-
Нижнекамский	22.6	11.7	11.0	0.7	-	10.8	10.8	-	-
Новошешминский	4.0	4.0	3.9	-	-	-	-
Нурлатский	19.4	19.3	13.5	5.7	-	0.1	0.0	-	0.1
Пестречинский	...	14.2	14.2	-	-	-	-
Рыбно-Слободский	8.5	8.5	7.3	1.2	-	-	-	-	-
Сабинский	4.0	4.0	3.7	0.3	0.0	-	-	-	-
Сармановский	7.4	6.8	6.2	0.5	0.1	0.6	0.6	-	-
Ютазинский	5.2	4.8	4.3	0.5	-	0.3	0.3	-	-
Тетюшский	9.0	9.0	6.3	2.8	0.0	-	-	-	-
Тюлячинский	3.4	3.4	3.4	-	0.0	-	-	-	-
Тукаевский	13.9	33.1	31.9	-	1.2
Черемшанский	5.6	5.6	5.6	-	-	-	-	-	-
Чистопольский	12.8	10.1	5.5	4.5	-	2.7	1.8	-	0.9
городские округа:									
Казань	...	44.2	-	...	40.7	-	...
Набережные Челны	6.7	...	-	...	-	...	4.7	-	...

*) По хозяйствам граждан, имевших земельные участки с площадью 4 и более соток и занимавшихся сельскохозяйственным производством.

68. ПОСЕВНАЯ ПЛОЩАДЬ ПОМИДОРОВ (ОТКРЫТОГО ГРУНТА) ПОД УРОЖАЙ 2016 ГОДА В ХОЗЯЙСТВАХ НАСЕЛЕНИЯ
(гектаров)

	Хозяйства населения	в том числе							
		личные подсобные и другие индивидуальные хозяйства граждан	из них хозяйства			некоммерческие объединения граждан			
			личные подсобные	граждан, имеющих земельные участки для индивидуального жилищного строительства *)	граждан, имеющих земельные участки (садовые, огородные, дачные и другие), не входящих в объединения	всего	из них		
							садовые	огородные	дачные
РЕСПУБЛИКА ТАТАРСТАН	1284.4	945.7	676.5	246.0	23.2	338.7	329.7	0.4	8.6
в том числе									
муниципальные районы:									
Агрызский	23.0	21.9	16.7	5.2	-	1.2	1.2	-	-
Азнакаевский	26.9	23.4	15.7	7.7	0.0	3.5	3.5	-	-
Аксубаевский	11.5	11.2	8.8	2.4	-	0.3	-	...	-
Актанышский	17.9	17.6	17.6	-	-	0.2	0.2	-	-
Алексеевский	20.7	20.7	13.1	7.6	-	-	-	-	-
Алькеевский	21.9	21.9	21.9	-	-	-	-	-	-
Альметьевский	61.0	58.1	39.5	18.6	0.0	2.9	2.9	-	-
Апастовский	10.3	10.3	8.0	2.4	-	-	-	-	-
Арский	...	15.8	12.2	3.6	-	-	-
Атнинский	3.8	3.8	3.8	-	-	-	-	-	-
Бавлинский	23.1	23.0	13.6	9.4	0.1	0.1	0.1	-	-
Балтасинский	8.8	8.8	8.7	-	-	-	-
Бугульминский	23.3	21.6	14.0	6.9	0.7	1.7	1.7	-	-
Буинский	18.8	18.8	13.3	5.5	-	-	-	-	-
Верхнеуслонский	65.6	36.3	19.8	0.1	16.3	29.4	29.4	-	-
Высокогорский	28.4	15.1	11.5	0.9	2.7	13.4	13.2	-	0.2
Дрожжановский	13.9	13.9	13.9	-	-	-	-	-	-
Елабужский	33.0	21.5	21.2	0.3	-	11.5	...	-	...
Заинский	...	29.8	19.6	10.2	-	...	2.1
Зеленодольский	...	24.5	17.6	6.8	0.0	...	17.3	-	...
Кайбицкий	6.6	6.6	6.6	-	-	-	-	-	-
Камско-Устьинский	20.1	20.0	14.5	5.2	0.2	0.1	0.1	-	-
Спасский	18.5	18.5	11.8	6.6	0.1	-	-	-	-
Кукморский	14.3	14.3	11.4	2.9	-	0.0	0.0	-	-
Лайшевский	55.3	33.9	29.6	4.2	-	21.4	21.4	-	-
Лениногорский	27.5	26.2	17.8	6.7	1.7	1.3	1.3	-	-
Мамадышский	18.1	3.9	...	-	-	-	-
Менделеевский	7.2	5.9	...	1.3	...	1.3	1.3	-	-
Мензелинский	25.1	22.1	15.5	6.6	-	2.9	2.9	-	-
Муслюмовский	17.8	17.8	17.8	0.0	-	-	-	-	-
Нижнекамский	42.4	21.5	20.5	0.9	-	20.9	20.9	-	-
Новошешминский	9.0	9.0	9.0	-	-	-	-
Нурлатский	46.3	46.0	29.4	16.6	-	0.4	0.1	-	0.3
Пестречинский	...	20.2	20.2	-	-	-	-
Рыбно-Слободский	20.0	19.7	16.6	3.1	-	0.3	0.3	-	-
Сабинский	5.6	5.6	5.1	0.5	0.0	-	-	-	-
Сармановский	14.5	13.5	12.6	0.9	0.1	0.9	0.9	-	-
Ютазинский	15.1	13.9	10.0	3.9	-	1.2	1.2	-	-
Тетюшский	29.4	29.4	14.4	15.0	0.0	-	-	-	-
Тюлячинский	7.1	7.1	7.1	-	0.0	-	-	-	-
Тукаевский	102.8	28.7	26.2	74.1	71.6	-	2.4
Черемшанский	-	-	-	-	-	-
Чистопольский	35.7	27.3	12.4	14.9	-	8.4	5.6	-	2.8
городские округа:									
Казань	-	90.6	...	-	...
Набережные Челны	28.5	...	-	...	-	-	...

*) По хозяйствам граждан, имевших земельные участки с площадью 4 и более соток и занимавшихся сельскохозяйственным производством.

**69. ПОСЕВНАЯ ПЛОЩАДЬ СВЕКЛЫ СТОЛОВОЙ (ОТКРЫТОГО ГРУНТА) ПОД УРОЖАЙ 2016 ГОДА
В ХОЗЯЙСТВАХ НАСЕЛЕНИЯ**

(гектаров)

	Хозяи- ства наसे- ния	в том числе							
		личные подсоб- ные и другие индиви- дуаль- ные хо- зяйства граждан	из них хозяйства			некоммерческие объединения граждан			
			личные подсоб- ные	граждан, имеющих земельные участки для инди- видуаль- ного жили- щного строитель- ства *)	граждан, име- ющих земель- ные участки (садовые, ого- родные, дач- ные и другие), не входящих в объединения	всего	из них		
					садо- водчес- кие	ого- родни- чес- кие	дач- ные		
РЕСПУБЛИКА ТАТАРСТАН	445.2	334.6	255.7	71.9	7.0	110.6	107.6	0.1	2.8
в том числе									
муниципальные районы:									
Агрызский	9.5	9.2	6.5	2.7	-	0.3	0.3	-	-
Азнакаевский	10.5	8.1	6.0	2.1	0.0	2.4	2.4	-	-
Аксубаевский	3.0	...	2.4	...	-	...	-	...	-
Актанышский	10.1	9.9	9.9	-	-	0.1	0.1	-	-
Алексеевский	2.8	...	-	-	-	-	-
Алькеевский	6.7	6.7	6.7	-	-	-	-	-	-
Альметьевский	...	18.7	12.1	6.5	0.0	-	-
Апастовский	7.3	...	-	-	-	-	-
Арский	6.2	...	-	-	-
Атнинский	2.3	2.3	2.3	-	-	-	-	-	-
Бавлинский	6.1	5.9	4.8	1.1	0.0	0.1	0.1	-	-
Балтасинский	4.7	4.7	4.7	0.0	0.0	-	-	-	-
Бугульминский	11.4	10.4	6.0	4.0	0.5	1.0	1.0	-	-
Буинский	13.8	13.8	10.1	3.7	-	-	-	-	-
Верхнеуслонский	16.9	10.1	6.2	0.0	3.9	6.8	6.8	-	-
Высокогорский	4.8	...	1.3	8.3	8.2	-	0.1
Дрожжановский	5.6	5.6	-	-	-	-	-
Елабужский	...	9.6	9.5	0.1	-	...	5.3	-	...
Заинский	...	6.6	4.2	2.4	-	...	0.9	-	...
Зеленодольский	20.0	12.5	9.8	2.6	0.0	7.5	7.2	-	0.3
Кайбицкий	2.9	2.9	2.9	-	-	-	-	-	-
Камско-Устьинский	5.5	...	4.1	1.3	-	-
Спасский	4.4	4.4	2.8	1.6	0.0	-	-	-	-
Кукморский	5.3	...	4.6	...	-	-	-
Лаишевский	...	9.3	7.6	1.7	-	-	-
Лениногорский	12.2	10.7	7.6	2.4	0.7	1.5	1.5	-	-
Мамадышский	5.0	1.0	...	-	-	-	-
Менделеевский	3.0	2.2	0.4	0.7	0.7	-	-
Мензелинский	...	6.1	4.9	1.2	-	-	-
Муслюмовский	5.1	5.1	5.1	0.0	-	-	-	-	-
Нижнекамский	17.8	8.3	7.8	0.5	-	9.5	9.5	-	-
Новошешминский	2.7	-	-	-	-
Нурлатский	10.5	10.3	7.4	2.9	-	0.2	0.1	-	0.1
Пестречинский	...	10.6	10.6	-	-	-	-
Рыбно-Слободский	...	6.8	6.1	0.7	-	-	-
Сабинский	3.0	3.0	2.7	0.3	0.0	-	-	-	-
Сармановский	6.4	5.7	5.4	0.3	0.0	0.6	0.6	-	-
Ютазинский	4.4	4.2	3.9	0.3	-	0.2	0.2	-	-
Тетюшский	5.1	5.1	3.7	1.3	0.0	-	-	-	-
Тюлячинский	3.2	-	...	-	-	-	-
Тукаевский	10.7	29.1	27.9	-	1.2
Черемшанский	5.2	5.2	5.2	-	-	-	-	-	-
Чистопольский	...	6.6	4.4	2.3	-	...	1.1	-	...
городские округа:									
Казань	44.6	26.4	8.0	18.3	-	18.2	18.2	-	0.0
Набережные Челны	5.7	1.4	-	1.4	-	4.3	3.9	-	0.4

*) По хозяйствам граждан, имевших земельные участки с площадью 4 и более соток и занимавшихся сельскохозяйственным производством.

**70. ПОСЕВНАЯ ПЛОЩАДЬ МОРКОВИ СТОЛОВОЙ (ОТКРЫТОГО ГРУНТА) ПОД УРОЖАЙ 2016 ГОДА В
ХОЗЯЙСТВАХ НАСЕЛЕНИЯ**

(гектаров)

	Хозяйства населения	в том числе							
		личные подсобные и другие индивидуальные хозяйства граждан	из них хозяйства			некоммерческие объединения граждан			
			личные подсобные	граждан, имеющих земельные участки для индивидуального строительства *)	граждан, имеющих земельные участки (садовые, огородные, дачные и другие), не входящих в объединения	всево	из них		
							садовые	огороднические	дачные
РЕСПУБЛИКА ТАТАРСТАН	707.9	538.4	415.5	112.6	10.3	169.4	165.2	0.1	4.1
в том числе									
муниципальные районы:									
Агрызский	13.4	12.7	8.2	4.5	-	0.7	0.7	-	-
Азнакаевский	16.8	13.6	10.0	3.6	0.0	3.2	3.2	-	-
Аксубаевский	6.3	6.2	5.2	1.1	-	0.1	-	0.1	-
Актанышский	13.1	13.0	13.0	-	-	0.1	0.1	-	-
Алексеевский	6.5	...	-	-	-	-	-
Алькеевский	-	-	-	-	-	-
Альметьевский	32.5	30.2	22.0	8.2	0.0	2.3	2.3	-	-
Апастовский	8.9	...	-	-	-	-	-
Арский	...	11.7	8.3	3.4	-	-	-
Атнинский	2.9	2.9	2.9	-	-	-	-	-	-
Бавлинский	9.0	8.9	7.3	1.5	0.0	0.2	0.2	-	-
Балтасинский	7.5	7.5	7.4	0.0	0.1	-	-	-	-
Бугульминский	16.1	14.8	9.5	4.6	0.6	1.3	1.3	-	-
Буинский	22.6	...	-	-	-	-	-
Верхнеуслонский	23.2	13.7	8.5	0.0	5.1	9.4	9.4	-	-
Высокогорский	7.7	...	2.0	10.4	10.3	-	0.2
Дрожжановский	12.5	12.5	-	-	-	-	-
Елабужский	27.6	17.9	17.8	0.2	-	9.7	9.6	-	0.1
Заинский	...	12.6	6.6	5.9	-	...	1.5	-	...
Зеленодольский	32.1	19.1	15.5	3.6	0.0	13.0	12.6	-	0.4
Кайбицкий	5.5	5.5	5.5	-	-	-	-	-	-
Камско-Устьинский	9.5	9.5	7.4	2.0	0.1	0.0	0.0	-	-
Спасский	8.4	8.4	5.0	3.4	0.0	-	-	-	-
Кукморский	9.4	9.4	7.5	1.9	-	0.0	0.0	-	-
Лайшевский	24.3	16.1	14.1	2.0	-	8.2	8.2	-	-
Лениногорский	21.3	18.7	13.0	4.3	1.4	2.6	2.6	-	-
Мамадышский	7.7	1.7	...	-	-	-	-
Менделеевский	5.2	4.3	2.9	0.7	0.7	0.9	0.9	-	-
Мензелинский	...	8.9	6.9	2.0	-	-	-
Муслюмовский	8.3	8.3	8.3	0.0	-	-	-	-	-
Нижнекамский	22.4	10.7	10.2	0.5	-	11.6	11.6	-	-
Новошешминский	5.0	-	-	-	-
Нурлатский	25.2	24.7	17.5	7.3	-	0.4	0.2	-	0.3
Пестречинский	...	14.4	14.4	-	-	-	-
Рыбно-Слободский	...	10.6	9.4	1.3	-	-	-
Сабинский	3.7	3.7	3.2	0.5	0.0	-	-	-	-
Сармановский	10.1	9.0	8.4	0.5	0.0	1.1	1.1	-	-
Ютазинский	6.8	6.4	5.5	0.9	-	0.4	0.4	-	-
Тетюшский	12.4	12.4	8.4	4.0	0.0	-	-	-	-
Тюлячинский	4.3	-	...	-	-	-	-
Тукаевский	15.5	41.9	40.5	-	1.3
Черемшанский	7.6	7.6	7.6	-	-	-	-	-	-
Чистопольский	...	11.3	6.9	4.4	-	...	2.1	-	...
городские округа:									
Казань	64.6	34.8	10.0	24.7	-	29.9	29.7	-	0.1
Набережные Челны	9.1	2.1	-	2.1	-	7.0	6.4	-	0.6

*) По хозяйствам граждан, имевших земельные участки с площадью 4 и более соток и занимавшихся сельскохозяйственным производством.

**71. ПОСЕВНАЯ ПЛОЩАДЬ ЛУКА РЕПЧАТОГО (ОТКРЫТОГО ГРУНТА) ПОД УРОЖАЙ 2016 ГОДА
В ХОЗЯЙСТВАХ НАСЕЛЕНИЯ**

(гектаров)

	Хозяйства населения	в том числе							
		личные подсобные и другие индивидуальные хозяйства граждан	из них хозяйства			некоммерческие объединения граждан			
			личные подсобные	граждан, имеющих земельные участки для индивидуального жилищного строительства *)	граждан, имеющих земельные участки (садовые, огородные, дачные и другие), не входящих в объединения	всего	из них		
							садоводческие	огороднические	дачные
РЕСПУБЛИКА ТАТАРСТАН	1090.2	830.4	654.5	160.9	14.9	259.8	252.0	0.3	7.6
в том числе									
муниципальные районы:									
Агрызский	20.6	19.7	13.1	6.7	-	0.8	0.8	-	-
Азнакаевский	...	22.4	15.3	7.2	0.0	-	-
Аксубаевский	12.5	12.2	9.9	2.3	-	0.3	-	...	-
Актанышский	18.7	18.5	18.5	-	-	0.2	0.2	-	-
Алексеевский	16.8	16.8	11.5	5.3	-	-	-	-	-
Алькеевский	14.6	14.6	14.6	-	-	-	-	-	-
Альметьевский	...	55.9	40.6	15.2	0.0	-	-
Апастовский	16.3	...	-	-	-	-	-
Арский	...	14.9	11.9	3.0	-	-	-
Атнинский	4.3	4.3	4.3	-	-	-	-	-	-
Бавлинский	12.1	11.9	8.9	3.0	0.0	0.2	0.2	-	-
Балтасинский	10.0	10.0	9.9	0.0	0.1	-	-	-	-
Бугульминский	22.1	20.5	15.1	4.4	1.0	1.6	1.6	-	-
Буинский	25.8	25.8	19.9	5.9	-	-	-	-	-
Верхнеуслонский	31.3	19.0	12.3	0.0	6.7	12.3	12.3	-	-
Высокогорский	27.5	13.4	10.0	0.9	2.6	14.1	...	-	...
Дрожжановский	13.8	13.8	-	-	-	-	-
Елабужский	44.8	29.6	29.4	0.2	-	15.2	15.1	-	0.1
Заинский	...	24.9	14.3	10.5	-	...	2.0
Зеленодольский	...	21.7	17.2	4.5	0.0	...	14.1	-	...
Кайбицкий	7.6	7.6	7.6	-	-	-	-	-	-
Камско-Устьинский	16.2	16.2	11.8	4.3	0.1	0.0	0.0	-	-
Спасский	12.3	12.3	8.6	3.7	0.0	-	-	-	-
Кукморский	15.5	15.5	12.8	2.7	-	0.0	0.0	-	-
Лаишевский	...	32.1	29.0	3.1	-	-	-
Лениногорский	38.8	35.0	26.4	5.5	3.1	3.8	3.8	-	-
Мамадышский	17.6	17.6	15.1	2.5	0.0	-	-	-	-
Менделеевский	8.8	6.9	4.5	1.2	1.1	1.9	1.9	-	-
Мензелинский	...	14.0	11.5	2.5	-	-	-
Муслумовский	17.0	17.0	16.9	0.0	-	-	-	-	-
Нижнекамский	40.7	16.5	15.7	0.8	-	24.2	24.2	-	-
Новошешминский	9.1	-	-	-	-
Нурлатский	50.8	49.8	38.7	11.1	-	1.0	0.3	-	0.7
Пестречинский	...	17.0	17.0	-	-	-	-
Рыбно-Слободский	...	18.7	15.9	2.8	-	-	-
Сабинский	4.9	4.9	4.2	0.7	0.0	-	-	-	-
Сармановский	16.9	14.8	13.8	0.9	0.1	2.1	2.1	-	-
Ютазинский	7.6	6.8	5.5	1.3	-	0.9	0.9	-	-
Тетюшский	16.7	16.7	11.4	5.2	0.0	-	-	-	-
Тюлячинский	7.0	-	...	-	-	-	-
Тукаевский	86.6	28.6	25.4	58.0	56.0	-	2.0
Черемшанский	-	-	-	-	-	-
Чистопольский	...	19.9	11.2	8.7	-	...	5.2	-	...
городские округа:									
Казань	74.4	37.1	10.3	26.9	-	37.3	37.2	-	0.1
Набережные Челны	14.7	3.6	-	3.6	-	11.1	10.1	-	1.0

*) По хозяйствам граждан, имевших земельные участки с площадью 4 и более соток и занимавшихся сельскохозяйственным производством.

72. ПОСЕВНАЯ ПЛОЩАДЬ ЧЕСНОКА (ОТКРЫТОГО ГРУНТА) ПОД УРОЖАЙ 2016 ГОДА В ХОЗЯЙСТВАХ НАСЕЛЕНИЯ

(гектаров)

	Хозяйства населения	в том числе							
		личные подсобные и другие индивидуальные хозяйства граждан	из них хозяйства			некоммерческие объединения граждан			
			личные подсобные	граждан, имеющих земельные участки для индивидуального жилищного строительства *)	граждан, имеющих земельные участки (садовые, огородные, дачные и другие), не входящих в объединения	все	из них садоводческие	огороднические	дачные
РЕСПУБЛИКА ТАТАРСТАН	370.8	246.9	180.4	60.6	6.0	123.9	119.4	0.1	4.4
в том числе									
муниципальные районы:									
Агрызский	7.6	7.3	5.1	2.3	-	0.3	0.3	-	-
Азнакаевский	...	6.5	4.2	2.3	0.0	-	-
Аксубаевский	2.1	2.0	1.6	0.4	-	0.1	-	...	-
Актанышский	4.9	4.8	4.8	-	-	0.1	0.1	-	-
Алексеевский	2.6	2.6	1.8	0.8	-	-	-	-	-
Алькеевский	4.8	4.8	4.8	-	-	-	-	-	-
Альметьевский	19.8	18.1	11.8	6.4	0.0	1.7	1.7	-	-
Апастовский	2.8	2.8	2.4	0.3	-	-	-	-	-
Арский	4.6	4.5	3.2	1.3	-	0.1	0.1	-	-
Атнинский	0.7	0.7	...	-	-	-	-	-	-
Бавлинский	5.1	5.1	3.4	1.6	0.0	0.0	0.0	-	-
Балтасинский	4.1	4.1	4.0	0.0	0.0	-	-	-	-
Бугульминский	11.7	10.4	7.0	2.8	0.6	1.3	1.3	-	-
Буинский	5.0	5.0	4.3	0.7	-	-	-	-	-
Верхнеуслонский	12.0	6.4	3.9	0.0	2.5	5.6	5.6	-	-
Высокогорский	12.4	4.9	3.3	0.3	1.2	7.5	7.5	-	0.1
Дрожжановский	2.7	2.7	-	-	-	-	-
Елабужский	12.3	7.3	7.3	0.1	-	4.9	...	-	...
Заинский	9.6	7.8	4.8	3.0	-	1.8	1.7
Зеленодольский	24.7	10.2	6.7	3.4	0.0	14.5	14.1	-	0.5
Кайбицкий	2.0	2.0	2.0	-	-	-	-	-	-
Камско-Устьинский	4.6	4.5	3.3	1.2	0.0	0.0	0.0	-	-
Спасский	2.0	2.0	1.2	0.8	0.0	-	-	-	-
Кукморский	4.4	...	3.9	...	-	-	-
Лаишевский	12.0	7.2	5.6	1.7	-	4.7	4.7	-	-
Лениногорский	12.9	11.8	8.2	2.3	1.3	1.1	1.1	-	-
Мамадышский	3.4	3.4	2.9	0.5	0.0	-	-	-	-
Менделеевский	2.4	1.7	0.8	0.6	0.2	0.7	0.7	-	-
Мензелинский	5.7	5.2	3.7	1.5	-	0.5	0.5	-	-
Муслюмовский	3.6	3.6	3.6	0.0	-	-	-	-	-
Нижнекамский	17.6	6.6	6.3	0.3	-	11.0	11.0	-	-
Новошешминский	2.2	2.2	2.2	-	-	-	-
Нурлатский	9.4	8.9	5.1	3.8	-	0.5	0.1	-	0.4
Пестречинский	10.4	6.2	6.2	-	-	4.2	4.2	-	-
Рыбно-Слободский	4.1	...	3.7	...	-	-	-
Сабинский	2.4	2.4	2.1	0.3	0.0	-	-	-	-
Сармановский	...	4.7	4.4	0.3	0.0	-	-
Ютазинский	2.3	2.0	1.6	0.4	-	0.4	0.4	-	-
Тетюшский	3.8	3.8	2.9	0.9	0.0	-	-	-	-
Тюлячинский	2.3	2.3	2.3	-	0.0	-	-	-	-
Тукаевский	45.1	10.0	9.0	35.1	33.3	-	1.8
Черемшанский	3.3	3.3	3.3	-	-	-	-	-	-
Чистопольский	7.5	4.6	3.2	1.4	-	2.9	1.8	-	1.1
городские округа:									
Казань	36.0	20.6	5.2	15.3	-	15.4	15.4	-	0.0
Набережные Челны	5.7	1.5	-	1.5	-	4.2	3.8	-	0.4

*) По хозяйствам граждан, имевших земельные участки с площадью 4 и более соток и занимавшихся сельскохозяйственным производством.

**73. ПОСЕВНАЯ ПЛОЩАДЬ ЗЕЛЕННОГО ГОРОШКА (ОТКРЫТОГО ГРУНТА) ПОД УРОЖАЙ 2016 ГОДА В
ХОЗЯЙСТВАХ НАСЕЛЕНИЯ**

(гектаров)

	Хозяйства населения	в том числе							
		личные подсобные и другие индивидуальные хозяйства граждан	из них хозяйства			некоммерческие объединения граждан			
			личные подсобные	граждан, имеющих земельные участки для индивидуального строительства *)	граждан, имеющих земельные участки (садовые, огородные, дачные и другие), не входящих в объединения	всего	из них		
							садовые	огородные	дачные
РЕСПУБЛИКА ТАТАРСТАН	...	43.5	33.7	9.2	0.5	...	17.3	-	...
в том числе									
муниципальные районы:									
Агрызский	0.8	...	0.7	...	-	-	-
Азнакаевский	...	1.7	1.2	0.4	0.0	-	-
Аксубаевский	0.2	0.2	0.2	0.0	-	-	-	-	-
Актанышский	0.7	0.7	0.7	-	-	0.0	0.0	-	-
Алексеевский	0.1	0.1	-	-	-	-	-
Алькеевский	0.2	0.2	0.2	-	-	-	-	-	-
Альметьевский	5.9	5.8	4.7	1.1	-	0.1	0.1	-	-
Апастовский	0.4	0.4	-	-	-	-	-
Арский	0.4	...	0.2	...	-	-	-
Атнинский	0.2	0.2	0.2	-	-	-	-	-	-
Бавлинский	0.5	-	-
Балтасинский	0.4	0.4	0.4	-	-	-	-	-	-
Бугульминский	2.0	1.7	1.1	0.3	0.3	-	-
Буинский	1.0	1.0	1.0	0.0	-	-	-	-	-
Верхнеуслонский	1.3	0.5	0.4	0.7	0.7	-	-
Высокогорский	1.8	0.4	0.3	0.1	0.1	1.3	...	-	...
Дрожжановский	0.3	0.3	0.3	-	-	-	-	-	-
Елабужский	2.0	1.4	1.4	0.0	-	0.6	0.6	-	0.0
Заинский	2.1	1.6	0.9	0.7	-	0.5	0.5	-	0.0
Зеленодольский	1.7	0.9	0.8	0.1	-	0.8	...	-	...
Кайбицкий	0.2	0.2	0.2	-	-	-	-	-	-
Камско-Устьинский	1.7	1.7	0.7	0.9	0.0	0.0	0.0	-	-
Спасский	0.4	0.4	0.3	-	-	-	-
Кукморский	0.7	0.7	0.6	0.1	-	-	-	-	-
Лаишевский	1.9	1.4	0.7	0.7	-	0.5	0.5	-	-
Лениногорский	2.1	...	1.7	...	0.2	-	-
Мамадышский	1.0	1.0	1.0	0.1	0.0	-	-	-	-
Менделеевский	...	0.1	0.1	-	-
Мензелинский	1.1	1.0	0.9	0.1	-	0.1	0.1	-	-
Муслюмовский	0.8	0.8	0.8	-	-	-	-	-	-
Нижнекамский	4.0	1.7	-	2.3	2.3	-	-
Новошешминский	0.2	0.2	0.2	-	-	-	-	-	-
Нурлатский	0.7	0.7	0.5	0.2	-	-	-	-	-
Пестречинский	2.8	2.1	2.1	-	-	0.8	0.8	-	-
Рыбно-Слободский	1.1	1.1	0.6	0.5	-	-	-	-	-
Сабинский	0.6	0.6	0.5	0.1	-	-	-	-	-
Сармановский	1.6	1.4	1.2	0.2	0.2	-	-
Ютазинский	0.5	...	0.4	...	-	-	-
Тетюшский	0.2	0.2	-	-	-	-	-
Тюлячинский	0.3	0.3	0.3	-	-	-	-	-	-
Тукаевский	9.2	2.6	2.3	0.3	-	6.6	6.2	-	0.4
Черемшанский	0.6	0.6	0.6	-	-	-	-	-	-
Чистопольский	0.8	0.6	-	0.2	...	-	...
городские округа:									
Казань	3.7	2.0	0.4	1.6	-	1.7	1.7	-	-
Набережные Челны	1.1	0.3	-	0.3	-	0.7	...	-	...

*) По хозяйствам граждан, имевших земельные участки с площадью 4 и более соток и занимавшихся сельскохозяйственным производством.

74. ПОСЕВНАЯ ПЛОЩАДЬ ФАСОЛИ ОВОЩНОЙ (ОТКРЫТОГО ГРУНТА) ПОД УРОЖАЙ 2016 ГОДА В ХОЗЯЙСТВАХ НАСЕЛЕНИЯ
(гектаров)

	Хозяйства населения	в том числе							
		личные подсобные и другие индивидуальные хозяйства граждан	из них хозяйства			некоммерческие объединения граждан			
			личные подсобные	граждан, имеющих земельные участки для индивидуального жилищного строительства *)	граждан, имеющих земельные участки (садовые, огородные, дачные и другие), не входящих в объединения	всего	из них		
						садовые	огородные	дачные	
РЕСПУБЛИКА ТАТАРСТАН	44.2	26.8	19.1	7.2	0.5	17.4	16.7	0.1	0.6
в том числе									
муниципальные районы:									
Агрызский	0.2	-	-	-	-	-
Азнакаевский	1.2	1.0	0.7	0.2	0.2	-	-
Аксубаевский	0.3	0.2	0.2	0.0	-	0.1	-	0.1	-
Актанышский	0.4	-	-	-	-
Алексеевский	0.3	0.3	-	-	-	-	-
Алькеевский	0.2	0.2	0.2	-	-	-	-	-	-
Альметьевский	3.6	3.4	2.1	0.2	0.2	-	-
Апастовский	0.1	...	-	-	-	-	-
Арский	0.2	0.1	-	-	-
Атнинский	-	-	-	-	-	-
Бавлинский	0.8	0.7	0.5	0.0	0.0	-	-
Балтасинский	0.1	0.1	0.1	-	-	-	-	-	-
Бугульминский	2.7	2.3	1.3	0.8	0.1	0.4	0.4	-	-
Буинский	0.3	0.3	0.3	0.0	-	-	-	-	-
Верхнеуслонский	1.0	0.4	...	-	...	0.6	0.6	-	-
Высокогорский	1.0	0.1	0.1	-	...
Дрожжановский	0.2	0.2	0.2	-	-	-	-	-	-
Елабужский	1.5	0.7	0.7	0.0	-	0.8	0.8	-	0.0
Заинский	1.4	1.1	0.6	0.5	-	0.3	0.3	-	0.0
Зеленодольский	1.1	0.5	0.3	0.2	-	0.6	0.6	-	0.0
Кайбицкий	0.1	0.1	0.1	-	-	-	-	-	-
Камско-Устьинский	0.7	...	0.3	0.4	-	-
Спасский	0.4	0.4	0.2	0.2	-	-	-	-	-
Кукморский	0.2	0.2	0.1	0.0	-	-	-	-	-
Лаишевский	1.6	0.8	0.5	0.3	-	0.9	0.9	-	-
Лениногорский	2.1	1.9	1.4	0.4	0.1	0.2	0.2	-	-
Мамадышский	0.2	0.2	0.0	-	-	-	-
Менделеевский	0.1	0.1	0.0	0.0	0.0	0.0	0.0	-	-
Мензелинский	0.6	...	0.5	...	-	-	-
Муслюмовский	0.6	0.6	-	-	-	-	-
Нижнекамский	3.7	0.9	-	2.8	2.8	-	-
Новошешминский	0.2	0.2	0.2	-	-	-	-	-	-
Нурлатский	1.2	1.2	0.5	0.6	-	0.0	...	-	...
Пестречинский	1.8	1.1	1.1	-	-	0.7	0.7	-	-
Рыбно-Слободский	0.2	0.2	0.2	0.0	-	-	-	-	-
Сабинский	0.0	-	-	-	-	-
Сармановский	0.8	0.8	0.7	0.0	0.0	-	-
Ютазинский	0.6	0.5	0.4	0.1	-	0.1	0.1	-	-
Тетюшский	0.3	0.3	0.3	0.0	-	-	-	-	-
Тюлячинский	0.1	0.1	0.1	-	-	-	-	-	-
Тукаевский	5.2	...	0.6	...	-	-	...
Черемшанский	0.4	0.4	0.4	-	-	-	-	-	-
Чистопольский	0.8	0.5	0.2	0.3	-	0.4	0.3	-	0.1
городские округа:									
Казань	2.9	1.6	0.7	0.9	-	1.3	1.3	-	-
Набережные Челны	2.6	0.3	-	0.3	-	2.3	2.0	-	0.3

*) По хозяйствам граждан, имевших земельные участки с площадью 4 и более соток и занимавшихся сельскохозяйственным производством.

**75. ПОСЕВНАЯ ПЛОЩАДЬ КУКУРУЗЫ САХАРНОЙ (ОТКРЫТОГО ГРУНТА) ПОД УРОЖАЙ 2016 ГОДА
В ХОЗЯЙСТВАХ НАСЕЛЕНИЯ**

(гектаров)

	Хозяйства населения	в том числе							
		личные подсобные и другие индивидуальные хозяйства граждан	из них хозяйства			некоммерческие объединения граждан			
			личные подсобные	граждан, имеющих земельные участки для индивидуального жилищного строительства *)	граждан, имеющих земельные участки (садовые, огородные, дачные и другие), не входящих в объединения	всего	из них		
						садоводческие	огороднические	дачные	
РЕСПУБЛИКА ТАТАРСТАН	4.3	3.9	3.0	0.8	0.1	0.4	0.4	-	0.0
в том числе									
муниципальные районы:									
Агрызский	-	-	-	-	-	-
Азнакаевский	-	-	-	-	-	-
Аксубаевский	-	-	-	-	-	-
Актанышский	-	-	-	-	-	-
Алексеевский	0.0	0.0	0.0	-	-	-	-	-	-
Алькеевский	-	-	-	-	-	-	-	-	-
Альметьевский	0.1	-	...	-	-	-
Апастовский	-	-	-	-	-
Арский	0.1	0.1	-	-	-	-	-
Атнинский	0.0	0.0	0.0	-	-	-	-	-	-
Бавлинский	-	-	-	-	-	-	-	-	-
Балтасинский	0.0	0.0	...	-	-	-	-	-	-
Бугульминский	-	-	-	-	-	-	-	-	-
Буинский	0.1	0.1	-	-	-	-	-
Верхнеуслонский	0.2	0.2	0.1	-	-	-	-
Высокогорский	0.1	-	-	-
Дрожжановский	-	-	-	-	-	-
Елабужский	0.6	0.4	-	0.2	0.2	-	-
Зайнский	-	-	-	-	-	-	-	-	-
Зеленодольский	0.2	...	0.1	...	-	...	-	-	-
Кайбицкий	0.0	0.0	0.0	-	-	-	-	-	-
Камско-Устьинский	-	-	-	-	-	-	-	-	-
Спасский	0.1	0.1	0.1	-	-	-	-	-	-
Кукморский	0.0	0.0	0.0	-	-	-	-	-	-
Лаишевский	0.3	-	-	-
Лениногорский	-	-	-	-	-	-	-	-	-
Мамадышский	0.1	0.1	-	-	-	-
Менделеевский	0.0	0.0	-	-	-	-
Мензелинский	-	-	-	-	-	-	-	-	-
Муслюмовский	-	-	-	-	-	-
Нижнекамский	...	0.7	0.7	0.0	-	-	-
Новошешминский	-	-	-	-	-	-	-	-	-
Нурлатский	-	-	-	-	-	-	-	-	-
Пестречинский	0.6	-	-	-	-	-	-
Рыбно-Слободский	-	-	-	-	-	-
Сабинский	0.0	0.0	-	-	-	-	-
Сармановский	-	-	-	-	-	-	-	-	-
Ютазинский	0.0	0.0	0.0	-	-	-	-	-	-
Тетюшский	-	-	-	-	-	-	-	-	-
Тюлячинский	-	-	-	-	-	-	-	-	-
Тукаевский	0.2	...	0.2	...	-	-	-
Черемшанский	0.0	0.0	0.0	-	-	-	-	-	-
Чистопольский	0.0	-	-	-	-
городские округа:									
Казань	0.5	-	-	-
Набережные Челны	0.1	...	-	...	-	-	...

*) По хозяйствам граждан, имевших земельные участки с площадью 4 и более соток и занимавшихся сельскохозяйственным производством.

**76. ПОСЕВНАЯ ПЛОЩАДЬ КАБАЧКОВ, ПАТИСОНОВ (ОТКРЫТОГО ГРУНТА) ПОД УРОЖАЙ 2016 ГОДА В
ХОЗЯЙСТВАХ НАСЕЛЕНИЯ**

(гектаров)

	Хозяйства населения	в том числе							
		личные подсобные и другие индивидуальные хозяйства граждан	из них хозяйства			некоммерческие объединения граждан			
			личные подсобные	граждан, имеющих земельные участки для индивидуального жилищного строительства *)	граждан, имеющих земельные участки (садовые, огородные, дачные и другие), не входящих в объединения	всего	из них		
							садоводческие	огороднические	дачные
РЕСПУБЛИКА ТАТАРСТАН	...	209.4	156.9	48.7	3.7	...	92.0	...	3.4
в том числе									
муниципальные районы:									
Агрызский	5.9	5.5	4.4	1.1	-	0.4	0.4	-	-
Азнакаевский	6.7	5.5	4.3	1.2	0.0	1.3	1.3	-	-
Аксубаевский	1.6	...	1.4	...	-	...	-	...	-
Актанышский	3.7	3.6	3.6	-	-	0.1	0.1	-	-
Алексеевский	3.9	3.9	3.1	0.9	-	-	-	-	-
Алькеевский	3.2	3.2	3.2	-	-	-	-	-	-
Альметьевский	15.4	13.8	10.7	1.6	1.6	-	-
Апастовский	1.7	1.7	1.4	0.3	-	-	-	-	-
Арский	3.5	...	2.1	...	-	-	-
Атнинский	0.5	0.5	...	-	-	-	-	-	-
Бавлинский	5.6	5.2	4.1	1.1	0.0	0.3	0.3	-	-
Балтасинский	1.1	1.1	1.1	0.0	0.0	-	-	-	-
Бугульминский	8.4	7.8	4.4	2.9	0.4	0.7	0.7	-	-
Буинский	4.0	4.0	3.3	0.7	-	-	-	-	-
Верхнеуслонский	10.2	4.5	2.9	0.0	1.5	5.7	5.7	-	-
Высокогорский	9.8	3.2	2.1	0.3	0.8	6.6	6.5	-	0.1
Дрожжановский	1.8	1.8	1.8	-	-	-	-	-	-
Елабужский	12.5	6.8	6.7	0.1	-	5.7	5.6	-	0.1
Заинский	6.7	6.0	3.4	2.6	-	0.7	...	-	...
Зеленодольский	14.6	5.5	3.9	1.6	0.0	9.1	8.8	-	0.3
Кайбицкий	1.5	1.5	1.5	-	-	-	-	-	-
Камско-Устьинский	5.1	5.0	4.2	0.8	0.0	0.0	0.0	-	-
Спасский	3.5	3.5	2.9	0.5	0.0	-	-	-	-
Кукморский	1.1	...	0.9	...	-	-	-
Лайшевский	13.9	8.0	6.1	1.9	-	5.9	5.9	-	-
Лениногорский	11.0	9.6	7.1	1.9	0.6	1.4	1.4	-	-
Мамадышский	3.2	3.2	2.7	0.5	0.0	-	-	-	-
Менделеевский	1.7	1.6	1.0	0.3	0.3	0.2	0.2	-	-
Мензелинский	...	4.7	3.9	0.8	-	-	-
Муслюмовский	3.3	3.3	-	-	-	-	-
Нижнекамский	11.9	4.6	4.4	0.2	-	7.3	7.3	-	-
Новошешминский	2.5	2.5	2.5	-	-	-	-
Нурлатский	8.1	8.1	4.9	3.1	-	0.0	...	-	...
Пестречинский	10.8	7.7	7.7	-	-	3.1	3.1	-	-
Рыбно-Слободский	3.2	3.2	2.8	0.4	-	-	-	-	-
Сабинский	0.7	0.7	0.6	0.1	-	-	-	-	-
Сармановский	...	6.2	5.7	0.5	0.0	-	-
Ютазинский	2.3	2.2	2.0	0.2	-	0.1	0.1	-	-
Тетюшский	5.4	5.4	3.9	-	-	-	-
Тюлячинский	2.0	2.0	2.0	-	0.0	-	-	-	-
Тукаевский	25.8	6.7	6.2	19.1	17.1	-	1.9
Черемшанский	2.8	2.8	2.8	-	-	-	-	-	-
Чистопольский	8.5	6.6	3.6	3.0	-	1.8	1.3	-	0.5
городские округа:									
Казань	38.9	19.8	6.0	13.8	-	19.1	19.0	-	0.1
Набережные Челны	4.8	1.0	-	1.0	-	3.8	3.4	-	0.4

*) По хозяйствам граждан, имевших земельные участки с площадью 4 и более соток и занимавшихся сельскохозяйственным производством.

**77. ПОСЕВНАЯ ПЛОЩАДЬ ТЫКВЫ СТОЛОВОЙ (ОТКРЫТОГО ГРУНТА) ПОД УРОЖАИ 2016 ГОДА В
ХОЗЯЙСТВАХ НАСЕЛЕНИЯ**
(гектаров)

	Хозяйства населения	в том числе							
		личные подсобные и другие индивидуальные хозяйства граждан	из них хозяйства			некоммерческие объединения граждан			
			личные подсобные	граждан, имеющих земельные участки для индивидуального жилищного строительства *)	граждан, имеющих земельные участки (садовые, огородные, дачные и другие), не входящих в объединения	всего	из них		
						садовые-ческие	огород-нические	дач-ные	
РЕСПУБЛИКА ТАТАРСТАН	691.5	632.0	585.9	41.0	5.2	59.4	56.8	0.0	2.6
в том числе									
муниципальные районы:									
Агрызский	5.1	5.0	4.4	0.7	-	0.1	0.1	-	-
Азнакаевский	16.9	15.8	14.6	1.0	1.0	-	-
Аксубаевский	42.3	42.3	41.7	0.6	-	0.0	-	0.0	-
Актанышский	20.0	-	-	-	-
Алексеевский	32.3	32.3	31.2	1.1	-	-	-	-	-
Алькеевский	15.4	15.4	15.4	-	-	-	-	-	-
Альметьевский	38.4	36.8	34.2	1.6	1.6	-	-
Апастовский	26.6	26.6	26.3	0.4	-	-	-	-	-
Арский	5.1	5.0	3.8	1.2	-	0.0	0.0	-	-
Атнинский	1.8	1.8	1.8	-	-	-	-	-	-
Бавлинский	31.8	31.7	30.7	0.9	0.1	0.1	0.1	-	-
Балтасинский	1.7	1.7	1.7	0.0	0.0	-	-	-	-
Бугульминский	7.9	7.5	4.8	2.2	0.5	0.4	0.4	-	-
Буинский	14.4	14.4	13.5	0.9	-	-	-	-	-
Верхнеуслонский	10.7	7.4	5.8	0.0	1.7	3.2	3.2	-	-
Высокогорский	8.2	3.8	2.7	0.2	0.8	4.5	...	-	...
Дрожжановский	9.8	9.8	9.8	-	-	-	-	-	-
Елабужский	6.6	4.5	4.5	0.0	-	2.1	2.0	-	0.0
Заинский	9.2	8.8	7.3	1.5	-	0.4	0.3	-	0.1
Зеленодольский	...	6.2	4.9	1.3	0.0	...	4.0	-	...
Кайбицкий	4.9	4.9	4.9	-	-	-	-	-	-
Камско-Устьинский	8.6	...	7.2	1.3	-	-
Спасский	18.9	18.9	18.4	0.5	0.0	-	-	-	-
Кукморский	3.0	...	2.8	...	-	-	-
Лайшевский	12.2	8.6	7.1	1.5	-	3.5	3.5	-	-
Лениногорский	26.3	25.4	22.1	1.5	1.8	0.9	0.9	-	-
Мамадышский	8.4	8.4	8.1	0.3	0.0	-	-	-	-
Менделеевский	1.5	1.4	0.8	0.3	0.2	0.1	0.1	-	-
Мензелинский	10.9	10.1	8.8	1.3	-	0.8	0.8	-	-
Муслюмовский	33.6	33.6	33.6	0.1	-	-	-	-	-
Нижнекамский	13.4	9.4	9.2	0.2	-	4.1	4.1	-	-
Новошешминский	6.4	6.4	-	-	-	-	-
Нурлатский	...	48.2	45.8	2.4	-	-	0.0
Пестречинский	9.6	7.1	7.1	-	-	2.5	2.5	-	-
Рыбно-Слободский	18.3	14.3	13.7	0.5	-	4.0	4.0	-	-
Сабинский	2.9	2.9	2.8	0.1	-	-	-	-	-
Сармановский	...	14.0	13.4	0.6	0.0	-	-
Ютазинский	9.7	9.5	8.8	0.7	-	0.2	0.2	-	-
Тетюшский	14.8	14.8	14.0	0.8	0.0	-	-	-	-
Тюлячинский	8.7	8.7	8.6	-	0.0	-	-	-	-
Тукаевский	20.9	10.6	9.9	0.8	-	10.3	8.7	-	1.6
Черемшанский	28.2	28.2	28.2	-	-	-	-	-	-
Чистопольский	23.0	21.5	19.8	1.7	-	1.5	0.8	-	0.7
городские округа:									
Казань	26.4	16.0	5.5	10.5	-	10.4	10.4	-	0.0
Набережные Челны	2.4	0.7	-	0.7	-	1.7	1.6	-	0.1

*) По хозяйствам граждан, имевших земельные участки с площадью 4 и более соток и занимавшихся сельскохозяйственным производством.

**78. ПОСЕВНАЯ ПЛОЩАДЬ ПЕРЦА СЛАДКОГО (ОТКРЫТОГО ГРУНТА) ПОД УРОЖАЙ 2016 ГОДА В
ХОЗЯЙСТВАХ НАСЕЛЕНИЯ**

(гектаров)

	Хозяйства населения	в том числе							
		личные подсобные и другие индивидуальные хозяйства граждан	из них хозяйства			некоммерческие объединения граждан			
			личные подсобные	граждан, имеющих земельные участки для индивидуального жилищного строительства *)	граждан, имеющих земельные участки (садовые, огородные, дачные и другие), не входящих в объединения	всего	из них		
						садоводческие	огороднические	дачные	
РЕСПУБЛИКА ТАТАРСТАН	...	202.7	142.3	55.9	4.4	...	97.2	...	1.9
в том числе									
муниципальные районы:									
Агрызский	3.5	3.4	2.9	0.5	-	0.1	0.1	-	-
Азнакаевский	...	5.5	3.2	-	-
Аксубаевский	2.0	1.9	1.4	0.6	-	0.1	-	...	-
Актанышский	3.9	3.7	3.7	-	-	0.1	0.1	-	-
Алексеевский	4.0	4.0	2.7	1.3	-	-	-	-	-
Алькеевский	3.3	3.3	3.3	-	-	-	-	-	-
Альметьевский	16.6	15.9	10.4	0.7	0.7	-	-
Апастовский	1.9	1.9	1.6	0.3	-	-	-	-	-
Арский	2.8	...	1.7	...	-	-	-
Атнинский	0.9	0.9	0.9	-	-	-	-	-	-
Бавлинский	5.3	5.3	2.8	2.4	0.0	0.0	0.0	-	-
Балтасинский	0.9	...	0.0	-	-	-	-
Бугульминский	7.4	6.8	3.9	2.6	0.3	0.7	0.7	-	-
Буинский	4.2	4.2	3.4	0.8	-	-	-	-	-
Верхнеуслонский	12.8	6.0	3.5	0.0	2.5	6.8	6.8	-	-
Высокогорский	8.5	2.9	1.9	0.3	0.7	5.6	5.6	-	0.1
Дрожжановский	2.2	2.2	2.2	-	-	-	-	-	-
Елабужский	8.5	5.2	5.1	0.1	-	3.3	3.3	-	0.0
Заинский	7.5	5.9	3.6	2.3	-	1.6	1.5	-	0.1
Зеленодольский	14.9	6.5	5.2	1.3	0.0	8.4	8.2	-	0.2
Кайбицкий	2.1	2.1	2.1	-	-	-	-	-	-
Камско-Устьинский	4.5	4.4	3.2	1.2	0.1	0.0	0.0	-	-
Спасский	3.3	3.3	2.3	1.0	0.0	-	-	-	-
Кукморский	2.1	2.1	1.6	0.5	-	0.0	0.0	-	-
Лаишевский	18.5	10.5	8.7	1.9	-	7.9	7.9	-	-
Лениногорский	7.1	6.8	4.8	1.5	0.5	0.2	0.2	-	-
Мамадышский	3.8	3.8	2.8	1.0	0.0	-	-	-	-
Менделеевский	2.4	1.6	0.8	0.5	0.2	0.9	0.9	-	-
Мензелинский	3.7	3.4	2.6	0.8	-	0.2	0.2	-	-
Муслюмовский	2.0	2.0	-	-	-	-	-
Нижнекамский	14.0	4.5	4.3	0.3	-	9.5	9.5	-	-
Новошешминский	2.1	2.1	-	-	-	-	-
Нурлатский	7.6	7.5	4.4	3.2	-	0.1	0.0	-	0.0
Пестречинский	10.0	5.7	5.7	-	-	4.3	4.3	-	-
Рыбно-Слободский	3.3	...	2.4	...	-	-	-
Сабинский	0.5	0.5	0.5	-	-	-	-
Сармановский	2.8	2.8	2.6	0.1	0.0	0.1	0.1	-	-
Ютазинский	2.5	2.2	1.8	0.4	-	0.2	0.2	-	-
Тетюшский	3.9	3.9	2.6	1.4	0.0	-	-	-	-
Тюлячинский	1.6	1.6	1.6	-	0.0	-	-	-	-
Тукаевский	27.5	7.3	6.7	20.2	19.5	-	0.7
Черемшанский	2.1	2.1	2.1	-	-	-	-	-	-
Чистопольский	7.2	5.9	2.7	3.2	-	1.3	0.9	-	0.3
городские округа:									
Казань	43.4	22.7	7.7	15.0	-	20.7	...	-	...
Набережные Челны	6.4	1.4	-	1.4	-	5.0	...	-	...

*) По хозяйствам граждан, имевших земельные участки с площадью 4 и более соток и занимавшихся сельскохозяйственным производством.

79. ПОСЕВНАЯ ПЛОЩАДЬ БАКЛАЖАНОВ (ОТКРЫТОГО ГРУНТА) ПОД УРОЖАЙ 2016 ГОДА В ХОЗЯЙСТВАХ НАСЕЛЕНИЯ
(гектаров)

	Хозяйства населения	в том числе							
		личные подсобные и другие индивидуальные хозяйства граждан	из них хозяйства			некоммерческие объединения граждан			
			личные подсобные	граждан, имеющих земельные участки для индивидуального жилищного строительства *)	граждан, имеющих земельные участки (садовые, огородные, дачные и другие), не входящих в объединения	всего	из них		
							садоводческие	огороднические	дачные
РЕСПУБЛИКА ТАТАРСТАН	...	66.9	45.1	20.3	1.6	...	36.6	-	...
в том числе									
муниципальные районы:									
Агрызский	0.5	0.4	0.4	0.0	-	0.1	0.1	-	-
Азнакаевский	...	1.3	0.8	0.4	-	-	-
Аксубаевский	0.3	0.3	0.2	0.1	-	-	-	-	-
Актанышский	1.0	-	-	-	-
Алексеевский	1.5	1.5	0.9	0.6	-	-	-	-	-
Алькеевский	1.5	1.5	1.5	-	-	-	-	-	-
Альметьевский	3.5	3.3	1.9	0.1	0.1	-	-
Апастовский	0.4	0.4	0.4	0.0	-	-	-	-	-
Арский	1.1	1.1	0.7	0.4	-	0.0	0.0	-	-
Атнинский	0.2	0.2	0.2	-	-	-	-	-	-
Бавлинский	0.6	0.6	0.5	0.0	0.0	-	-
Балтасинский	0.2	0.2	0.2	-	0.0	-	-	-	-
Бугульминский	3.4	3.1	1.7	1.2	0.1	0.4	0.4	-	-
Буинский	1.1	1.1	0.9	0.2	-	-	-	-	-
Верхнеуслонский	4.0	1.8	1.0	0.0	0.8	2.2	2.2	-	-
Высокогорский	3.3	1.0	0.7	0.1	0.3	2.3	...	-	...
Дрожжановский	0.6	0.6	0.6	-	-	-	-	-	-
Елабужский	5.3	3.2	3.2	0.0	-	2.1	2.1	-	0.0
Заинский	2.2	1.9	0.8	1.1	-	0.4	...	-	...
Зеленодольский	3.8	1.7	1.3	2.1	2.1	-	0.1
Кайбицкий	0.3	0.3	0.3	-	-	-	-	-	-
Камско-Устьинский	1.9	...	1.3	0.6	-	-
Спасский	1.2	1.2	0.8	0.4	0.0	-	-	-	-
Кукморский	0.5	...	0.4	...	-	-	-
Лаишевский	7.5	4.4	3.1	1.3	-	3.1	3.1	-	-
Лениногорский	2.1	2.1	1.8	-	-	-	-
Мамадышский	0.6	0.6	0.5	0.1	0.0	-	-	-	-
Менделеевский	0.7	0.5	0.2	0.2	0.1	0.2	0.2	-	-
Мензелинский	1.4	1.2	0.8	0.4	-	0.1	0.1	-	-
Муслюмовский	0.5	0.5	0.5	-	-	-	-	-	-
Нижнекамский	7.5	2.0	1.8	0.2	-	5.5	5.5	-	-
Новошешминский	0.6	0.6	0.6	-	-	-	-	-	-
Нурлатский	3.4	3.4	1.6	1.7	-	0.1	...	-	...
Пестречинский	6.5	3.1	3.1	-	-	3.4	3.4	-	-
Рыбно-Слободский	0.6	0.6	0.5	0.1	-	-	-	-	-
Сабинский	0.1	0.1	0.1	0.0	-	-	-	-	-
Сармановский	0.7	0.7	0.7	0.0	0.0	-	-
Ютазинский	0.5	0.5	0.5	0.0	-	-	-	-	-
Тетюшский	0.8	0.8	0.5	0.3	-	-	-	-	-
Тюлячинский	0.6	0.6	...	-	...	-	-	-	-
Тукаевский	9.1	2.0	1.7	7.1	6.9	-	0.2
Черемшанский	0.4	0.4	0.4	-	-	-	-	-	-
Чистопольский	2.2	1.5	0.8	0.7	-	0.7	0.5	-	0.2
городские округа:									
Казань	16.6	10.8	3.8	7.0	-	5.7	...	-	...
Набережные Челны	1.9	0.4	-	0.4	-	1.5	1.5	-	-

*) По хозяйствам граждан, имевших земельные участки с площадью 4 и более соток и занимавшихся сельскохозяйственным производством.

**80. ПОСЕВНАЯ ПЛОЩАДЬ САЛАТНЫХ КУЛЬТУР (ОТКРЫТОГО ГРУНТА) ПОД УРОЖАЙ 2016 ГОДА В
ХОЗЯЙСТВАХ НАСЕЛЕНИЯ**
(гектаров)

	Хозяи- ства наसे- ния	в том числе							
		личные подсоб- ные и другие индивиду- альные хозяйст- ва граж- дан	из них хозяйства			некоммерческие объединения граждан			
			личные подсоб- ные	граждан, имеющих земельные участки для индивидуаль- ного жилищ- ного строи- тельства *)	граждан, имеющих земельные участки (садовые, огородные, дачные и другие), не входя- щих в объе- динения	всего	из них		
							садо- водчес- кие	огород- ничес- кие	дач- ные
РЕСПУБЛИКА ТАТАРСТАН	100.4	63.3	41.9	20.1	1.2	37.1	36.0	-	1.1
в том числе									
муниципальные районы									
Агрызский	1.6	1.6	0.9	0.7	-	0.0	0.0	-	-
Азнакаевский	2.0	0.9	0.6	0.4	-	1.1	1.1	-	-
Аксубаевский	0.3	0.3	0.2	0.1	-	-	-	-	-
Актанышский	0.8	-	-	-	-
Алексеевский	0.8	0.8	0.6	0.2	-	-	-	-	-
Алькеевский	0.8	0.8	0.8	-	-	-	-	-	-
Альметьевский	4.8	4.4	2.5	1.9	-	0.4	0.4	-	-
Апастовский	0.3	0.3	0.3	0.0	-	-	-	-	-
Арский	2.0	1.9	1.0	1.0	-	0.0	0.0	-	-
Атнинский	0.1	0.1	0.1	-	-	-	-	-	-
Бавлинский	1.1	1.1	0.9	0.0	0.0	-	-
Балтасинский	0.5	0.5	0.5	-	-	-	-
Бугульминский	3.0	...	1.3	1.4	-	-
Буинский	0.5	0.5	0.4	0.2	-	-	-	-	-
Верхнеуслонский	3.3	1.4	0.8	0.0	0.6	1.9	1.9	-	-
Высокогорский	4.0	1.4	1.0	0.1	0.3	2.6	2.5	-	0.1
Дрожжановский	1.2	1.2	1.2	-	-	-	-	-	-
Елабужский	2.7	1.0	1.0	0.0	-	1.7	...	-	...
Зайнский	1.6	1.4	1.2	0.2	-	0.2	0.2	-	-
Зеленодольский	6.1	2.2	1.6	0.7	-	3.9	3.7	-	0.1
Кайбицкий	0.3	0.3	0.3	-	-	-	-	-	-
Камско-Устьинский	1.8	1.8	1.1	0.7	0.0	0.0	0.0	-	-
Спасский	0.6	0.6	0.2	0.3	0.0	-	-	-	-
Кукморский	0.7	...	0.5	...	-	-	-
Лаишевский	4.5	2.2	2.0	0.2	-	2.3	2.3	-	-
Лениногорский	2.5	2.3	1.9	0.3	0.1	0.1	0.1	-	-
Мамадышский	0.6	0.6	0.4	0.2	0.0	-	-	-	-
Менделеевский	0.3	0.3	0.1	0.1	0.0	0.1	0.1	-	-
Мензелинский	0.9	0.8	0.7	0.1	-	0.1	0.1	-	-
Муслюмовский	0.4	0.4	0.4	-	-	-	-	-	-
Нижнекамский	4.5	2.6	2.5	0.1	-	1.9	1.9	-	-
Новошешминский	0.4	0.4	0.4	-	-	-	-	-	-
Нурлатский	1.6	1.6	0.9	0.7	-	0.0	...	-	...
Пестречинский	4.9	3.5	3.5	-	-	1.4	1.4	-	-
Рыбно-Слободский	0.8	0.8	0.7	0.0	-	-	-	-	-
Сабинский	0.2	0.2	0.2	0.0	-	-	-	-	-
Сармановский	1.1	1.0	0.9	0.1	0.0	0.1	0.1	-	-
Ютазинский	0.5	0.5	0.5	0.0	-	0.0	0.0	-	-
Тетюшский	2.0	2.0	...	1.3	...	-	-	-	-
Тюлячинский	0.4	0.4	...	-	...	-	-	-	-
Тукаевский	7.2	2.2	1.9	5.1	4.8	-	0.3
Черемшанский	0.3	0.3	0.3	-	-	-	-	-	-
Чистопольский	2.4	1.2	1.0	0.3	-	1.2	0.8	-	0.4
городские округа:									
Казань	21.7	10.5	2.9	7.5	-	11.2	11.2	-	0.0
Набережные Челны	2.1	0.4	-	0.4	-	1.7	1.5	-	0.2

*) По хозяйствам граждан, имевших земельные участки с площадью 4 и более соток и занимавшихся сельскохозяйственным производством.

**81. ПОСЕВНАЯ ПЛОЩАДЬ ЗЕЛЕННЫХ КУЛЬТУР (ОТКРЫТОГО ГРУНТА) ПОД УРОЖАЙ 2016 ГОДА В
ХОЗЯЙСТВАХ НАСЕЛЕНИЯ**

(гектаров)

	Хозяйства населения	в том числе							
		личные подсобные и другие индивидуальные хозяйства граждан	из них хозяйства			некоммерческие объединения граждан			
			личные подсобные	граждан, имеющих земельные участки для индивидуального жилищного строительства *)	граждан, имеющих земельные участки (садовые, огородные, дачные и другие), не входящих в объединения	всего	из них		
							садоводческие	огороднические	дачные
РЕСПУБЛИКА ТАТАРСТАН	...	87.2	59.0	26.6	1.7	...	48.0	...	1.1
в том числе									
муниципальные районы:									
Агрызский	3.2	2.8	2.1	0.7	-	0.4	0.4	-	-
Азнакаевский	2.4	...	1.6	...	-	-	-
Аксубаевский	0.5	0.5	0.3	0.2	-	0.0	-	...	-
Актанышский	1.7	1.7	1.7	-	-	0.0	0.0	-	-
Алексеевский	0.6	0.6	0.5	0.1	-	-	-	-	-
Алькеевский	1.5	1.5	1.5	-	-	-	-	-	-
Альметьевский	6.5	6.1	3.6	0.5	0.5	-	-
Апастовский	1.0	1.0	1.0	0.0	-	-	-	-	-
Арский	1.3	1.3	1.1	0.2	-	0.0	0.0	-	-
Атнинский	0.3	0.3	0.3	-	-	-	-	-	-
Бавлинский	1.4	1.3	1.2	0.2	0.0	0.0	0.0	-	-
Балтасинский	1.3	1.3	1.3	0.0	0.0	-	-	-	-
Бугульминский	3.9	3.6	1.9	1.6	0.1	0.4	0.4	-	-
Буинский	0.9	0.9	0.8	0.1	-	-	-	-	-
Верхнеуслонский	4.4	1.5	0.9	0.0	0.5	2.9	2.9	-	-
Высокогорский	8.8	2.7	1.9	0.2	0.6	6.0	5.9	-	0.1
Дрожжановский	2.0	2.0	2.0	-	-	-	-	-	-
Елабужский	5.6	2.5	2.4	0.0	-	3.1	3.1	-	0.0
Зайнский	1.4	1.3	0.7	0.6	-	0.1	0.1	-	-
Зеленодольский	7.3	3.5	2.8	3.8	3.7	-	0.2
Кайбицкий	0.4	0.4	0.4	-	-	-	-	-	-
Камско-Устьинский	1.5	...	1.2	-	-
Спасский	1.1	1.1	0.6	0.6	0.0	-	-	-	-
Кукморский	1.0	1.0	0.7	0.3	-	0.0	0.0	-	-
Лаишевский	3.3	1.6	1.3	0.2	-	1.8	1.8	-	-
Лениногорский	...	3.2	2.4	0.5	0.2	-	-
Мамадышский	0.8	0.8	0.6	0.2	0.0	-	-	-	-
Менделеевский	0.8	0.6	0.3	0.2	0.1	0.2	0.2	-	-
Мензелинский	1.4	1.2	0.9	0.3	-	0.1	0.1	-	-
Муслюмовский	1.0	1.0	-	-	-	-	-
Нижнекамский	4.6	2.7	2.7	0.0	-	1.9	1.9	-	-
Новошешминский	0.4	0.4	0.4	-	-	-	-	-	-
Нурлатский	2.5	2.2	0.8	1.4	-	0.3	0.1	-	0.2
Пестречинский	8.0	3.8	3.8	-	-	4.2	4.2	-	-
Рыбно-Слободский	0.8	0.8	0.7	0.1	-	-	-	-	-
Сабинский	0.3	0.3	-	-	-	-	-
Сармановский	1.4	1.3	1.3	0.1	0.0	0.1	0.1	-	-
Ютазинский	0.9	0.9	0.8	0.1	-	0.1	0.1	-	-
Тетюшский	1.3	1.3	0.7	0.5	-	-	-	-	-
Тюлячинский	0.6	0.6	0.6	-	0.0	-	-	-	-
Тукаевский	13.6	3.7	3.3	9.9	9.6	-	0.3
Черемшанский	0.4	0.4	0.4	-	-	-	-	-	-
Чистопольский	2.0	1.4	1.2	0.2	-	0.5	0.3	-	0.2
городские округа:									
Казань	26.0	15.8	3.0	12.8	-	10.1	10.1	-	0.0
Набережные Челны	3.1	0.5	-	0.5	-	2.5	2.4	-	0.2

*) По хозяйствам граждан, имевших земельные участки с площадью 4 и более соток и занимавшихся сельскохозяйственным производством.

82. ПОСЕВНАЯ ПЛОЩАДЬ ПРОЧИХ ОВОЩЕЙ (ОТКРЫТОГО ГРУНТА) ПОД УРОЖАЙ 2016 ГОДА В ХОЗЯЙСТВАХ НАСЕЛЕНИЯ
(гектаров)

	Хозяйст- ва на- селе- ния	в том числе							
		личные подсобные и другие индивиду- альные хозяйства граждан	из них хозяйства			некоммерческие объединения граждан			
			личные подсоб- ные	граждан, имеющих земельные участки для индивидуаль- ного жилищ- ного строи- тельства *)	граждан, имеющих земельные участки (садовые, огородные, дачные и другие), не входящих в объединения	все- го	из них		
						садо- вод- ческие	огород- ниче- ские	дач- ные	
РЕСПУБЛИКА ТАТАРСТАН	10.9	10.0	7.5	1.9	0.6	0.9	0.8	-	0.0
в том числе									
муниципальные районы:									
Агрызский	-	-	-	-	-	-
Азнакаевский	0.0	-	-	-	-	-
Аксубаевский	0.0	0.0	0.0	-	-	-	-	-	-
Актанышский	-	-	-	-	-	-
Алексеевский	0.0	0.0	0.0	-	-	-	-	-	-
Алькеевский	-	-	-	-	-	-
Альметьевский	0.1	-	-	-
Апастовский	0.2	0.2	0.2	-	-	-	-	-	-
Арский	0.1	0.1	0.1	0.0	-	-	-	-	-
Атнинский	0.3	0.3	0.3	-	-	-	-	-	-
Бавлинский	0.2	-	...	-	-	-	-
Балтасинский	0.2	0.2	-	-	-	-	-
Бугульминский	-	-	-	-	-	-
Буинский	1.2	1.2	0.6	0.6	-	-	-	-	-
Верхнеуслонский	0.8	0.8	0.3	-	0.5	0.0	0.0	-	-
Высокогорский	0.1	0.1	0.1	-	-	-	-
Дрожжановский	-	-	-	-	-	-
Елабужский	1.0	0.8	0.8	0.0	-	0.2	0.2	-	-
Заинский	0.0	-	-	-	-	-
Зеленодольский	0.5	...	0.3	-	...
Кайбицкий	0.2	0.2	0.2	-	-	-	-	-	-
Камско-Устьинский	-	-	-	-	-	-	-	-	-
Спасский	-	-	-	-	-	-	-	-	-
Кукморский	0.5	0.5	0.4	0.1	-	-	-	-	-
Лаишевский	-	-	-
Лениногорский	0.0	-	-	-	-	-	-
Мамадышский	0.1	0.1	0.1	-	-	-	-
Менделеевский	0.2	0.1	0.0	0.0	0.0	0.1	0.1	-	-
Мензелинский	-	-	-	-	-	-
Муслюмовский	-	-	-	-	-	-	-	-	-
Нижнекамский	...	0.5	-	-	-
Новошешминский	0.0	0.0	0.0	-	-	-	-	-	-
Нурлатский	0.1	-	-	-	-	-	-
Пестречинский	-	-	-	-	-	-
Рыбно-Слободский	-	-	-	-	-	-
Сабинский	0.1	0.1	0.0	0.0	-	-	-	-	-
Сармановский	0.1	-	-	-	-	-	-
Ютазинский	0.0	0.0	-	-	-
Тетюшский	-	-	-	-	-	-	-	-	-
Тюлячинский	-	-	-	-	-	-	-	-	-
Тукаевский	0.8	0.8	0.7	0.0	-	-	-	-	-
Черемшанский	-	-	-	-	-	-
Чистопольский	0.0	-	-	-	-	-
городские округа:									
Казань	1.4	-	-	-
Набережные Челны	0.5	...	-	...	-	-	...

*) По хозяйствам граждан, имевших земельные участки с площадью 4 и более соток и занимавшихся сельскохозяйственным производством.

83. ПОСЕВНАЯ ПЛОЩАДЬ ЛУКА-СЕВКА (ОТКРЫТОГО ГРУНТА) ПОД УРОЖАЙ 2016 ГОДА В ХОЗЯЙСТВАХ НАСЕЛЕНИЯ
(гектаров)

	Хозяйства населения	в том числе							
		личные подсобные и другие индивидуальные хозяйства граждан	из них хозяйства			некоммерческие объединения граждан			
			личные подсобные	граждан, имеющих земельные участки для индивидуального жилищного строительства *)	граждан, имеющих земельные участки (садовые, огородные, дачные и другие), не входящих в объединения	всего	из них		
						садоводческие	огороднические	дачные	
РЕСПУБЛИКА ТАТАРСТАН	44.0	43.4	39.2	3.2	1.0	0.6	0.6	-	0.0
в том числе									
муниципальные районы:									
Агрызский	0.0	0.0	0.0	-	-	-	-	-	-
Азнакаевский	0.4	0.4	0.2	0.1	-	-	-	-	-
Аксубаевский	0.3	0.3	0.3	0.0	-	-	-	-	-
Актанышский	0.5	0.5	0.5	-	-	-	-	-	-
Алексеевский	0.3	0.3	0.3	-	-	-	-	-	-
Алькеевский	0.0	-	-	-	-	-	-
Альметьевский	1.1	1.1	1.1	-	-	-	-	-	-
Апастовский	0.6	0.6	-	-	-	-	-
Арский	0.3	0.3	0.3	0.0	-	-	-	-	-
Атнинский	0.0	0.0	0.0	-	-	-	-	-	-
Бавлинский	1.1	1.1	0.3	0.8	-	-	-	-	-
Балтасинский	0.4	0.4	0.4	-	-	-	-
Бугульминский	0.5	0.5	0.5	-	-	-	-
Буинский	1.7	1.7	1.7	0.0	-	-	-	-	-
Верхнеуслонский	2.2	2.1	1.5	0.0	0.6	0.1	0.1	-	-
Высокогорский	1.0	1.0	0.8	-	-	-	-
Дрожжановский	1.1	1.1	1.1	-	-	-	-	-	-
Елабужский	6.5	6.4	-	0.1	0.1	-	-
Заинский	-	-	-	-	-	-	-	-	-
Зеленодольский	1.5	1.5	1.3	0.0	...	-	-
Кайбицкий	0.6	0.6	0.6	-	-	-	-	-	-
Камско-Устьинский	2.0	2.0	1.2	0.8	0.1	-	-	-	-
Спасский	-	-	-	-	-	-	-	-	-
Кукморский	6.7	6.7	6.7	-	-	-	-	-	-
Лаишевский	4.0	4.0	3.8	0.3	-	-	-	-	-
Лениногорский	0.6	0.6	0.6	-	0.0	-	-	-	-
Мамадышский	0.1	0.1	-	-	-	-	-
Менделеевский	0.2	0.2	0.1	0.1	0.0	-	-	-	-
Мензелинский	0.3	0.2	-	0.1	0.1	-	-
Муслюмовский	0.0	-	-	-	-	-	-
Нижнекамский	1.9	...	1.8	...	-	-	-
Новошешминский	0.3	0.3	0.3	-	-	-	-	-	-
Нурлатский	0.1	0.1	0.1	-	-	-	-	-	-
Пестречинский	1.5	1.5	1.5	-	-	-	-	-	-
Рыбно-Слободский	0.0	0.0	0.0	-	-	-	-	-	-
Сабинский	0.0	0.0	-	-	-	-	-
Сармановский	0.1	0.1	0.1	-	-	-	-	-	-
Ютазинский	0.0	0.0	-	0.0	-	0.0	0.0	-	-
Тетюшский	0.2	0.2	0.2	-	-	-	-	-	-
Тюлячинский	-	-	-	-	-	-	-	-	-
Тукаевский	3.6	...	3.2	-	-
Черемшанский	0.1	0.1	0.1	-	-	-	-	-	-
Чистопольский	1.5	1.5	-	-	-	-	-
городские округа:									
Казань	0.3	0.3	0.1	0.2	-	-	-	-	-
Набережные Челны	0.3	0.1	-	0.1	-	0.2	0.2	-	0.0

*) По хозяйствам граждан, имевших земельные участки с площадью 4 и более соток и занимавшихся сельскохозяйственным производством.

**84. ПОСЕВНАЯ ПЛОЩАДЬ ПРОДОВОЛЬСТВЕННЫХ БАХЧЕВЫХ КУЛЬТУР ПОД УРОЖАЙ 2016 ГОДА В
ХОЗЯЙСТВАХ НАСЕЛЕНИЯ**

(гектаров)

	Хозяйства населения	в том числе							
		личные подсобные и другие индивидуальные хозяйства граждан	из них хозяйства			некоммерческие объединения граждан			
			личные подсобные	граждан, имеющих земельные участки для индивидуального жилищного строительства *)	граждан, имеющих земельные участки (садовые, огородные, дачные и другие), не входящих в объединения	всего	из них		
						садоводческие	огороднические	дачные	
РЕСПУБЛИКА ТАТАРСТАН	...	12.0	10.3	1.6	0.2	...	1.2	-	...
в том числе									
муниципальные районы:									
Агрызский	0.1	0.1	0.1	0.0	-	-	-	-	-
Азнакаевский	0.1	0.1	0.1	0.0	-	-	-	-	-
Аксубаевский	0.3	0.3	0.3	0.0	-	-	-	-	-
Актанышский	-	-	-	-	-	-
Алексеевский	0.4	0.4	0.4	-	-	-	-	-	-
Алькеевский	0.2	0.2	0.2	-	-	-	-	-	-
Альметьевский	0.4	0.4	0.4	0.0	-	-	-	-	-
Апастовский	0.2	0.2	0.1	0.0	-	-	-	-	-
Арский	0.1	0.1	0.1	0.0	-	-	-	-	-
Атнинский	0.0	0.0	0.0	-	-	-	-	-	-
Бавлинский	1.1	1.1	1.1	0.0	0.0	-	-	-	-
Балтасинский	0.0	0.0	0.0	-	-	-	-	-	-
Бугульминский	0.3	0.3	...	-	...	-	-	-	-
Буинский	0.5	0.5	0.4	0.1	-	-	-	-	-
Верхнеуслонский	0.4	0.3	0.2	0.2	0.2	-	-
Высокогорский	0.2	0.1	0.1	0.0	0.0	0.0	0.0	-	-
Дрожжановский	0.0	0.0	0.0	-	-	-	-	-	-
Елабужский	0.8	0.7	0.7	0.0	-	0.1	0.1	-	-
Заинский	0.1	0.1	-	-	-	-	-
Зеленодольский	0.3	0.3	0.2	0.0	-	0.0	0.0	-	-
Кайбицкий	0.2	0.2	0.2	-	-	-	-	-	-
Камско-Устьинский	0.8	0.8	...	0.7	...	-	-	-	-
Спасский	-	-	-	-	-	-
Кукморский	0.1	0.1	0.1	0.0	-	-	-	-	-
Лаишевский	1.5	1.5	1.4	0.1	-	0.0	0.0	-	-
Лениногорский	0.4	0.4	...	-	...	-	-	-	-
Мамадышский	0.5	0.5	0.5	0.0	0.0	-	-	-	-
Менделеевский	0.1	0.1	0.0	0.0	0.0	-	-	-	-
Мензелинский	0.2	0.1	0.1	0.0	-	0.1	0.1	-	-
Муслимовский	0.0	0.0	0.0	-	-	-	-	-	-
Нижнекамский	...	1.0	0.7	0.3	-	-	-
Новошешминский	0.0	0.0	0.0	-	-	-	-	-	-
Нурлатский	0.1	0.1	0.1	-	-	-	-	-	-
Пестречинский	0.4	0.4	0.4	-	-	-	-	-	-
Рыбно-Слободский	0.0	0.0	0.0	-	-	-	-	-	-
Сабинский	0.0	0.0	0.0	0.0	-	-	-	-	-
Сармановский	0.0	0.0	0.0	-	-	-	-	-	-
Ютазинский	0.1	0.1	0.0	0.0	-	-	-	-	-
Тетюшский	0.0	0.0	0.0	-	-	-	-	-	-
Тюлячинский	0.0	0.0	0.0	-	-	-	-	-	-
Тукаевский	1.1	0.7	0.6	0.0	-	0.4	0.4	-	-
Черемшанский	0.1	0.1	0.1	-	-	-	-	-	-
Чистопольский	0.2	0.1	0.1	0.0	-	0.1	...	-	...
городские округа:									
Казань	0.4	0.4	0.1	0.3	-	0.1	...	-	-
Набережные Челны	0.2	0.0	-	0.0	-	0.2	...	-	...

*) По хозяйствам граждан, имевших земельные участки с площадью 4 и более соток и занимавшихся сельскохозяйственным производством.

85. ПОСЕВНАЯ ПЛОЩАДЬ АРБУЗОВ СТОЛОВЫХ ПОД УРОЖАЙ 2016 ГОДА В ХОЗЯЙСТВАХ НАСЕЛЕНИЯ

(гектаров)

	Хозяйства населения	в том числе							
		личные подсобные и другие индивидуальные хозяйства граждан	из них хозяйства			некоммерческие объединения граждан			
			личные подсобные	граждан, имеющих земельные участки для индивидуального жилищного строительства *)	граждан, имеющих земельные участки (садовые, огородные, дачные и другие), не входящих в объединения	всего	из них		
							садоводческие	огороднические	дачные
РЕСПУБЛИКА ТАТАРСТАН	...	6.7	5.7	0.9	0.1	...	0.6	-	...
в том числе									
муниципальные районы:									
Агрызский	0.1	0.1	0.1	0.0	-	-	-	-	-
Азнакаевский	0.1	0.1	0.1	0.0	-	-	-	-	-
Аксубаевский	0.2	0.2	0.2	0.0	-	-	-	-	-
Актанышский	0.0	0.0	0.0	-	-	-	-	-	-
Алексеевский	0.2	0.2	0.2	-	-	-	-	-	-
Алькеевский	0.1	0.1	0.1	-	-	-	-	-	-
Альметьевский	0.3	0.3	0.2	0.0	-	-	-	-	-
Апастовский	0.1	0.1	0.1	0.0	-	-	-	-	-
Арский	0.1	0.1	0.1	0.0	-	-	-	-	-
Атнинский	0.0	0.0	0.0	-	-	-	-	-	-
Бавлинский	0.7	0.7	0.7	0.0	0.0	-	-	-	-
Балтасинский	0.0	0.0	0.0	-	-	-	-	-	-
Бугульминский	0.1	-	...	-	-	-	-
Буинский	0.2	0.2	-	-	-	-	-
Верхнеуслонский	0.2	0.1	0.1	0.1	-	-
Высокогорский	0.1	0.0	0.0	-	-
Дрожжановский	0.0	0.0	0.0	-	-	-	-	-	-
Елабужский	0.5	0.4	-	0.1	0.1	-	-
Зайнский	0.0	0.0	0.0	...	-	-	-	-	-
Зеленодольский	0.2	...	0.1	...	-	-	-
Кайбицкий	0.1	0.1	0.1	-	-	-	-	-	-
Камско-Устьинский	0.3	...	-	-	-	-
Спасский	-	-	-	-	-	-
Кукморский	0.0	0.0	-	-	-	-	-
Лаишевский	0.9	0.8	0.8	0.1	-	0.0	0.0	-	-
Лениногорский	0.2	0.2	...	-	...	-	-	-	-
Мамадышский	0.3	0.3	0.3	0.0	0.0	-	-	-	-
Менделеевский	0.0	0.0	0.0	0.0	0.0	-	-	-	-
Мензелинский	0.1	-	-	-
Муслимовский	-	-	-	-	-	-
Нижнекамский	-	-	-
Новошешминский	0.0	0.0	0.0	-	-	-	-	-	-
Нурлатский	0.0	-	-	-	-	-	-
Пестречинский	0.3	-	-	-	-	-	-
Рыбно-Слободский	0.0	0.0	0.0	-	-	-	-	-	-
Сабинский	0.0	0.0	-	-	-	-	-
Сармановский	0.0	-	-	-	-	-	-
Ютазинский	0.0	0.0	-	-	-	-	-
Тетюшский	0.0	0.0	...	-	-	-	-	-	-
Тюлячинский	0.0	0.0	0.0	-	-	-	-	-	-
Тукаевский	0.5	0.4	0.4	0.0	-	0.2	0.2	-	-
Черемшанский	0.0	0.0	0.0	-	-	-	-	-	-
Чистопольский	0.1	0.1	0.0	0.0	-	0.0	...	-	...
городские округа:									
Казань	0.3	-	-	-
Набережные Челны	0.1	...	-	...	-	-	...

*) По хозяйствам граждан, имевших земельные участки с площадью 4 и более соток и занимавшихся сельскохозяйственным производством.

86. ПОСЕВНАЯ ПЛОЩАДЬ ДЫНЬ ПОД УРОЖАЙ 2016 ГОДА В ХОЗЯЙСТВАХ НАСЕЛЕНИЯ
(гектаров)

	Хозяйства населения	В том числе							
		личные подсобные и другие индивидуальные хозяйства граждан	из них хозяйства			некоммерческие объединения граждан			
			личные подсобные	граждан, имеющих земельные участки для индивидуального жилищного строительства *)	граждан, имеющих земельные участки (садовые, огородные, дачные и другие), не входящих в объединения	всего	из них		
						садоводческие	огороднические	дачные	
РЕСПУБЛИКА ТАТАРСТАН	5.9	5.3	4.5	0.7	0.1	0.6	0.6	-	0.1
в том числе									
муниципальные районы:									
Агрызский	0.1	0.1	0.0	0.0	-	-	-	-	-
Азнакаевский	0.1	0.1	0.1	0.0	-	-	-	-	-
Аксубаевский	0.1	0.1	0.1	0.0	-	-	-	-	-
Актанышский	-	-	-	-	-	-
Алексеевский	0.2	0.2	0.2	-	-	-	-	-	-
Алькеевский	0.1	0.1	0.1	-	-	-	-	-	-
Альметьевский	0.2	0.2	0.2	0.0	-	-	-	-	-
Апастовский	0.1	0.1	0.1	0.0	-	-	-	-	-
Арский	0.0	0.0	0.0	0.0	-	-	-	-	-
Атнинский	0.0	0.0	0.0	-	-	-	-	-	-
Бавлинский	0.5	0.5	0.4	0.0	0.0	-	-	-	-
Балтасинский	0.0	0.0	0.0	-	-	-	-	-	-
Бугульминский	0.2	-	...	-	-	-	-
Буинский	0.3	0.3	-	-	-	-	-
Верхнеуслонский	0.2	0.1	0.1	0.1	0.1	-	-
Высокогорский	0.1	0.0	0.0	-	-
Дрожжановский	0.0	0.0	0.0	-	-	-	-	-	-
Елабужский	0.3	0.3	-	0.0	0.0	-	-
Заинский	0.0	0.0	-	-	-	-	-
Зеленодольский	0.1	...	0.1	...	-	-	-
Кайбицкий	0.1	0.1	0.1	-	-	-	-	-	-
Камско-Устьинский	0.3	...	-	-	-	-
Спасский	-	-	-	-	-	-
Кукморский	0.0	0.0	-	-	-	-	-
Лайшевский	0.7	0.7	0.6	0.0	-	0.0	0.0	-	-
Лениногорский	0.2	0.2	0.2	-	-	-	-	-	-
Мамадышский	0.2	0.2	0.2	0.0	0.0	-	-	-	-
Менделеевский	0.0	0.0	0.0	0.0	0.0	-	-	-	-
Мензелинский	0.1	-	-	-
Муслюмовский	-	-	-	-	-	-
Нижнекамский	0.5	-	-	-
Новошешминский	0.0	0.0	0.0	-	-	-	-	-	-
Нурлатский	0.1	-	-	-	-	-	-
Пестречинский	0.1	-	-	-	-	-	-
Рыбно-Слободский	0.0	0.0	0.0	-	-	-	-	-	-
Сабинский	0.0	0.0	-	-	-	-	-
Сармановский	0.0	-	-	-	-	-	-
Ютазинский	0.0	0.0	-	-	-	-	-
Тетюшский	0.0	0.0	...	-	-	-	-	-	-
Тюлячинский	0.0	0.0	0.0	-	-	-	-	-	-
Тукаевский	0.5	0.3	0.3	0.0	-	0.2	0.2	-	-
Черемшанский	0.0	0.0	0.0	-	-	-	-	-	-
Чистопольский	0.1	0.1	0.0	0.0	-	0.0	...	-	...
городские округа:									
Казань	0.1	-	-	-
Набережные Челны	0.1	...	-	...	-	...	0.0	-	...

*) По хозяйствам граждан, имевших земельные участки с площадью 4 и более соток и занимавшихся сельскохозяйственным производством.

87. ПОСЕВНАЯ ПЛОЩАДЬ КОРМОВЫХ КУЛЬТУР ПОД УРОЖАЙ 2016 ГОДА В ХОЗЯЙСТВАХ НАСЕЛЕНИЯ

(гектаров)

	Хозяйства населения	В том числе								
		личные подсобные и другие индивидуальные хозяйства граждан	из них хозяйства			некоммерческие объединения граждан	всего	из них		
			личные подсобные	граждан, имеющих земельные участки для индивидуального жилищного строительства *)	граждан, имеющих земельные участки (садовые, огородные, дачные и другие), не входящих в объединения			садовые	огородные	дачные
РЕСПУБЛИКА ТАТАРСТАН	53331.1	53312.4	52619.5	398.1	294.9	18.7	11.8	
в том числе										
муниципальные районы:										
Агрызский	1990.1	1990.1	1989.5	0.5	-	-	-	-	-	
Азнакаевский	1490.6	1490.6	1483.1	7.5	-	-	-	-	-	
Аксубаевский	2614.5	2614.5	2568.2	46.3	-	-	-	-	-	
Актанышский	2252.5	2252.5	2252.5	-	-	-	-	-	-	
Алексеевский	1533.9	1533.9	1522.9	11.0	-	-	-	-	-	
Алькеевский	694.0	694.0	694.0	-	-	-	-	-	-	
Альметьевский	787.1	787.1	785.9	-	-	-	-	
Апастовский	1391.5	1391.5	-	-	-	-	-	
Арский	2416.5	...	2406.7	...	-	...	-	...	-	
Атнинский	605.0	605.0	605.0	-	-	-	-	-	-	
Бавлинский	1017.0	1017.0	958.6	-	-	-	-	
Балтасинский	1651.5	1651.5	1539.0	4.6	107.9	-	-	-	-	
Бугульминский	324.1	324.1	317.8	1.0	5.4	-	-	-	-	
Буинский	766.5	766.5	761.7	-	-	-	-	
Верхнеуслонский	121.2	-	-	-	-	
Высокогорский	...	169.3	146.0	-	-	
Дрожжановский	2906.8	2906.8	-	-	-	-	-	
Елабужский	243.2	243.2	-	-	-	-	-	
Заинский	1351.2	1351.2	-	-	-	-	-	
Зеленодольский	1118.7	...	1099.0	...	15.2	-	-	
Кайбицкий	917.1	917.1	917.1	-	-	-	-	-	-	
Камско-Устьинский	411.3	411.3	410.9	0.5	-	-	-	-	-	
Спасский	-	-	-	-	-	
Кукморский	2806.5	2806.5	2781.7	24.7	-	-	-	-	-	
Лаишевский	-	-	-	-	-	-	
Лениногорский	842.4	842.4	756.5	-	-	-	-	
Мамадышский	1414.6	1414.6	1404.2	-	-	-	-	
Менделеевский	117.1	-	-	-	-	
Мензелинский	1288.3	...	1287.3	...	-	-	-	
Муслюмовский	258.0	258.0	257.8	0.2	-	-	-	-	-	
Нижнекамский	495.0	488.6	487.9	0.7	-	6.5	6.5	-	-	
Новошешминский	441.9	441.9	...	-	...	-	-	-	-	
Нурлатский	513.5	513.5	511.1	2.4	-	-	-	-	-	
Пестречинский	1743.7	-	-	-	-	
Рыбно-Слободский	2851.2	...	2850.5	...	-	-	-	
Сабинский	1320.4	1320.4	1292.3	-	-	-	-	
Сармановский	1110.8	...	-	-	-	-	-	
Ютазинский	965.9	...	965.8	-	...	-	-	
Тетюшский	1076.4	1076.4	1073.1	2.8	0.5	-	-	-	-	
Тюлячинский	1144.7	1144.7	...	-	...	-	-	-	-	
Тукаевский	564.8	...	467.7	-	-	...	
Черемшанский	1256.3	1256.3	1256.3	-	-	-	-	-	-	
Чистопольский	3454.1	3454.1	-	-	-	-	-	
городские округа:										
Казань	2.1	-	-	-	-	-	
Набережные Челны	1.5	-	-	-	-	-	

*) По хозяйствам граждан, имевших земельные участки с площадью 4 и более соток и занимавшихся сельскохозяйственным производством.

88. ПОСЕВНАЯ ПЛОЩАДЬ КОРМОВЫХ КУЛЬТУР ПО ВИДАМ ПОД УРОЖАЙ 2016 ГОДА В ХОЗЯЙСТВАХ НАСЕЛЕНИЯ

(гектаров)

	Кормовые культуры - всего	из них по видам							
		травы однолетние	травы многолетние бобовые	кормовые культуры на силос (без кукурузы)	кукуруза на корм	корнеплодные кормовые культуры, включая сахарную на корм скоту	бахчевые кормовые культуры	семена и маточники кормовых культур	прочие кормовые
РЕСПУБЛИКА ТАТАРСТАН	53331.1	3854.2	46292.0	...	33.3	1572.5	1284.1
в том числе									
муниципальные районы:									
Агрызский	1990.1	...	1916.5	...	-	30.7	-	-	-
Азнакаевский	1490.6	14.4	1417.3	56.3	1.7	-	0.4
Аксубаевский	2614.5	24.6	2485.1	-	...
Актанышский	2252.5	69.5	2128.8	51.6	2.0	-	-
Алексеевский	1533.9	...	1281.5	...	0.5	...	6.8
Алькеевский	694.0	...	386.2	11.3	-	-
Альметьевский	787.1	...	349.9	40.3	10.4	...	2.0
Апастовский	1391.5	1.3	3.8
Арский	2416.5	128.4	2239.2	3.2	0.1	5.2	0.1	21.5	18.7
Атнинский	605.0	0.7	...	5.6	...	-	...
Бавлинский	1017.0	10.9	969.5	-	0.8	35.4	0.5	-	-
Балтасинский	1651.5	11.4	1631.2	1.2	-	5.0
Бугульминский	324.1	30.5	260.1	3.9	3.3
Буинский	766.5	...	598.4	1.2	0.3	...	0.4	0.0	5.2
Верхнеуслонский	...	84.4	79.5	...	-	...	-	...	1.0
Высокогорский	101.5	...	0.4	1.0	...	-	42.8
Дрожжановский	2906.8	152.0	2511.4	234.1	1.6
Елабужский	243.2	31.8	206.3	4.5	...	-	...
Заинский	1351.2	266.9	1004.2	49.9	0.6	-	24.4
Зеленодольский	1118.7	...	959.9	8.7	54.2
Кайбицкий	917.1	...	803.9	32.5	0.2	0.0	0.4
Камско-Устьинский	411.3	...	343.8	5.9	...	-	32.0
Спасский	2583.1	-	-	...	-	-	-
Кукморский	2806.5	70.2	2613.6	1.1	...	109.4	...	0.0	0.3
Лаишевский	...	2.5	131.3	0.8	-	-	0.9
Лениногорский	842.4	278.9	499.7	52.0	0.4	-	5.7
Мамадышский	1414.6	9.8	1354.8	5.9	0.2	0.6
Менделеевский	100.7	...	0.5	19.8	0.7	...	0.5
Мензелинский	1288.3	...	1179.6	23.9	8.5	-	...
Муслюмовский	258.0	...	104.5	-	-	142.5	10.3	-	...
Нижнекамский	495.0	...	433.7	3.5	0.6	-	9.3
Новошешминский	441.9	16.5	393.7	18.4	10.9
Нурлатский	513.5	169.2	307.4	15.6	...	0.6
Пестречинский	1743.7	187.9	1514.1	-	40.2
Рыбно-Слободский	2851.2	56.8	2755.1	21.1	9.0	0.1	7.5
Сабинский	1320.4	...	521.6	2.3	790.8
Сармановский	...	121.5	941.3	45.9	...	-	...
Ютазинский	965.9	28.0	894.8	0.3	-	42.1	0.5
Тетюшский	1076.4	...	985.4	42.3	2.8	-	...
Тюлячинский	1144.7	...	1057.5	6.6	...	2.5	...	-	40.7
Тукаевский	564.8	243.6	288.8	15.0	0.5	...	13.2
Черемшанский	1256.3	...	1060.3	-	...	108.2	-
Чистопольский	3454.1	...	3028.5	...	-	14.3	...	-	175.2
городские округа:									
Казань	2.1	1.4	0.6	0.0	-	-	-
Набережные Челны	1.5	0.2	1.0	-	...	0.2	-	...	0.1

*) По хозяйствам граждан, имевших земельные участки с площадью 4 и более соток и занимавшихся сельскохозяйственным производством.

89. ПОСЕВНАЯ ПЛОЩАДЬ ОВОЩЕЙ ЗАКРЫТОГО ГРУНТА ПОД УРОЖАЙ 2016 ГОДА В ХОЗЯЙСТВАХ НАСЕЛЕНИЯ
(гектаров)

	Хозяйства населения	в том числе							
		личные подсобные и другие индивидуальные хозяйства граждан	из них хозяйства			некоммерческие объединения граждан			
			личные подсобные	граждан, имеющих земельные участки для индивидуального жилищного строительства *)	граждан, имеющих земельные участки (садовые, огородные, дачные и другие), не входящих в объединения	всего	из них		
							садовые	огородные	дачные
РЕСПУБЛИКА ТАТАРСТАН	495.4	271.2	161.9	104.6	4.7	224.2	217.5	-	6.7
в том числе									
муниципальные районы:									
Агрызский	9.8	9.3	3.9	5.4	-	0.5	0.5	-	-
Азнакаевский	9.8	8.8	3.8	5.0	-	1.0	1.0	-	-
Аксубаевский	1.9	1.9	1.1	0.7	-	-	-	-	-
Актанышский	2.6	2.6	2.6	-	-	-	-	-	-
Алексеевский	0.1	0.1	...	-	-	-	-	-	-
Алькеевский	0.9	0.9	0.9	-	-	-	-	-	-
Альметьевский	26.0	25.8	...	14.4	...	0.2	0.2	-	-
Апастовский	0.4	0.4	0.1	0.3	-	-	-	-	-
Арский	7.1	7.0	3.3	3.7	-	0.1	0.1	-	-
Атнинский	1.7	1.7	1.7	-	-	-	-	-	-
Бавлинский	4.7	4.7	2.9	-	-	-	-
Балтасинский	3.5	3.5	3.5	0.0	0.0	-	-	-	-
Бугульминский	4.6	...	1.8	2.4	-	-
Буинский	0.7	0.7	0.4	0.3	-	-	-	-	-
Верхнеуслонский	5.5	3.3	1.7	0.0	1.6	2.2	2.2	-	-
Высокогорский	32.2	8.3	5.4	0.8	2.1	23.9	23.6	-	0.3
Дрожжановский	0.4	0.4	0.4	-	-	-	-	-	-
Елабужский	28.6	15.5	15.2	0.2	-	13.2	13.0	-	0.1
Зайнский	7.1	7.1	4.2	2.9	-	-	-	-	-
Зеленодольский	42.1	17.9	10.8	7.1	0.0	24.2	23.4	-	0.8
Кайбицкий	1.5	1.5	1.5	-	-	-	-	-	-
Камско-Устьинский	1.7	...	0.9	-	-
Спасский	1.2	1.2	0.8	0.3	-	-	-	-	-
Кукморский	6.7	...	4.7	...	-	-	-
Лайшевский	11.2	5.8	4.8	1.0	-	5.4	5.4	-	-
Лениногорский	11.1	11.1	5.2	5.5	0.3	0.1	0.1	-	-
Мамадышский	4.6	4.6	3.0	1.6	0.0	-	-	-	-
Менделеевский	3.4	2.8	1.2	1.2	0.4	0.7	0.7	-	-
Мензелинский	7.9	5.6	4.7	0.8	-	2.3	2.3	-	-
Муслюмовский	1.3	1.3	1.3	-	-	-	-	-	-
Нижнекамский	34.6	6.6	5.4	1.2	-	28.0	28.0	-	-
Новошешминский	1.8	1.8	1.8	-	-	-	-	-	-
Нурлатский	0.7	0.7	0.4	0.2	-	-	-	-	-
Пестречинский	15.2	6.4	6.4	-	-	8.8	8.8	-	-
Рыбно-Слободский	0.5	0.5	0.3	0.3	-	-	-	-	-
Сабинский	2.8	2.8	1.9	0.9	-	-	-	-	-
Сармановский	5.1	4.8	4.1	0.7	0.0	0.3	0.3	-	-
Ютазинский	6.4	...	5.6	...	-	-	-
Тетюшский	0.4	0.4	0.2	0.2	-	-	-	-	-
Тюлячинский	1.5	1.5	1.5	-	-	-	-	-	-
Тукаевский	56.4	11.0	9.7	45.4	43.5	-	1.9
Черемшанский	1.3	1.3	1.3	-	-	-	-	-	-
Чистопольский	6.5	3.1	1.5	1.7	-	3.4	1.8	-	1.7
городские округа:									
Казань	100.7	53.0	18.6	34.4	-	47.8	47.6	-	0.1
Набережные Челны	20.9	4.5	-	4.5	-	16.4	14.7	-	1.7

*) По хозяйствам граждан, имевших земельные участки с площадью 4 и более соток и занимавшихся сельскохозяйственным производством.

90. ПОСЕВНАЯ ПЛОЩАДЬ ОГУРЦОВ (ЗАКРЫТОГО ГРУНТА) ПОД УРОЖАЙ 2016 ГОДА В ХОЗЯЙСТВАХ НАСЕЛЕНИЯ
(гектаров)

	Хозяйства населения	В том числе							
		личные подсобные и другие индивидуальные хозяйства граждан	из них хозяйства			некоммерческие объединения граждан			
			личные подсобные	граждан, имеющих земельные участки для индивидуального жилищного строительства *)	граждан, имеющих земельные участки (садовые, огородные, дачные и другие), не входящих в объединения	всего	из них садовые	огороднические	дачные
РЕСПУБЛИКА ТАТАРСТАН	161.5	87.8	54.2	32.2	1.4	73.7	71.7	-	2.0
в том числе									
муниципальные районы:									
Агрызский	4.3	3.8	1.8	2.0	-	0.5	0.5	-	-
Азнакаевский	3.5	3.2	1.8	1.4	-	0.3	0.3	-	-
Аксубаевский	0.6	0.6	0.4	0.3	-	-	-	-	-
Актанышский	1.3	1.3	1.3	-	-	-	-	-	-
Алексеевский	0.0	0.0	0.0	-	-	-	-	-	-
Алькеевский	0.3	0.3	0.3	-	-	-	-	-	-
Альметьевский	8.0	8.0	...	4.9	...	-	-	-	-
Апастовский	0.1	0.1	-	-	-	-	-
Арский	2.7	2.7	1.3	1.4	-	0.0	0.0	-	-
Атнинский	0.5	0.5	0.5	-	-	-	-	-	-
Бавлинский	1.6	1.6	1.0	-	-	-	-
Балтасинский	1.3	1.3	1.3	-	-	-	-
Бугульминский	1.5	...	0.5	0.9	-	-
Буинский	0.3	0.3	0.2	0.1	-	-	-	-	-
Верхнеуслонский	1.4	1.0	0.5	0.4	0.4	-	-
Высокогорский	10.1	2.5	1.7	0.3	0.6	7.6	...	-	...
Дрожжановский	0.2	0.2	0.2	-	-	-	-	-	-
Елабужский	7.1	3.5	3.5	0.1	-	3.6	...	-	...
Заинский	2.5	2.5	1.3	1.2	-	-	-	-	-
Зеленодольский	12.9	5.5	3.3	7.4	7.1	-	0.3
Кайбицкий	0.4	0.4	0.4	-	-	-	-	-	-
Камско-Устьинский	0.5	...	0.3	-	-
Спасский	0.3	0.3	0.2	0.1	-	-	-	-	-
Кукморский	2.5	...	2.0	...	-	-	-
Лайшевский	3.1	1.5	1.2	0.3	-	1.6	1.6	-	-
Лениногорский	3.6	3.6	1.8	1.6	0.1	0.1	0.1	-	-
Мамадышский	1.3	1.3	0.9	0.4	-	-	-	-	-
Менделеевский	1.0	0.8	0.5	0.2	0.1	0.2	0.2	-	-
Мензелинский	2.5	2.0	1.8	0.3	-	0.4	0.4	-	-
Муслюмовский	0.5	0.5	0.5	-	-	-	-	-	-
Нижнекамский	12.0	1.8	1.4	0.4	-	10.1	10.1	-	-
Новошешминский	0.4	0.4	0.4	-	-	-	-	-	-
Нурлатский	0.2	0.2	0.2	0.1	-	-	-	-	-
Пестречинский	5.1	2.2	2.2	-	-	3.0	3.0	-	-
Рыбно-Слободский	0.2	0.2	0.1	0.1	-	-	-	-	-
Сабинский	1.2	1.2	0.8	0.4	-	-	-	-	-
Сармановский	1.6	1.5	1.3	0.1	0.1	-	-
Ютазинский	4.4	...	4.1	...	-	-	-
Тетюшский	0.1	0.1	0.0	0.1	-	-	-	-	-
Тюлячинский	0.4	0.4	0.4	-	-	-	-	-	-
Тукаевский	20.0	4.1	3.7	15.9	15.4	-	0.5
Черемшанский	0.4	0.4	0.4	-	-	-	-	-	-
Чистопольский	1.5	0.8	0.4	0.4	-	0.7	0.4	-	0.3
городские округа:									
Казань	30.7	15.3	5.3	9.9	-	15.4	15.3	-	0.1
Набережные Челны	7.4	1.0	-	1.0	-	6.4	5.7	-	0.7

*) По хозяйствам граждан, имевших земельные участки с площадью 4 и более соток и занимавшихся сельскохозяйственным производством.

91. ПОСЕВНАЯ ПЛОЩАДЬ ПОМИДОРОВ (ЗАКРЫТОГО ГРУНТА) ПОД УРОЖАЙ 2016 ГОДА В ХОЗЯЙСТВАХ НАСЕЛЕНИЯ
(гектаров)

	Хозяйства населения	в том числе							
		личные подсобные и другие индивидуальные хозяйства граждан	из них хозяйства			некоммерческие объединения граждан			
			личные подсобные	граждан, имеющих земельные участки для индивидуального жилищного строительства *)	граждан, имеющих земельные участки (садовые, огородные, дачные и другие), не входящих в объединения	всего	из них		
						садоводческие	огороднические	дачные	
Республика Татарстан	233.5	129.8	77.4	50.0	2.4	103.8	101.1	-	2.7
в том числе									
муниципальные районы:									
Агрызский	4.3	2.7	-	-	-
Азнакаевский	4.1	3.7	1.4	2.3	-	0.5	0.5	-	-
Аксубаевский	1.1	1.1	0.6	0.4	-	-	-	-	-
Актанышский	1.0	1.0	1.0	-	-	-	-	-	-
Алексеевский	0.1	0.1	...	-	-	-	-	-	-
Алькеевский	0.4	0.4	0.4	-	-	-	-	-	-
Альметьевский	12.2	12.1	6.0	6.1	-	0.1	0.1	-	-
Апастовский	0.2	0.2	0.1	0.1	-	-	-	-	-
Арский	3.2	3.2	1.6	1.5	-	0.0	0.0	-	-
Атнинский	1.2	1.2	1.2	-	-	-	-	-	-
Бавлинский	2.2	2.2	1.4	-	-	-	-
Балтасинский	1.8	1.8	1.8	0.0	0.0	-	-	-	-
Бугульминский	1.8	1.8	0.8	0.9	0.1	0.0	0.0	-	-
Буинский	0.3	0.3	0.2	0.1	-	-	-	-	-
Верхнеуслонский	3.1	1.8	1.0	0.0	0.9	1.2	1.2	-	-
Высокогорский	16.3	4.7	3.2	0.5	1.0	11.6	11.4	-	0.1
Дрожжановский	0.1	0.1	0.1	-	-	-	-	-	-
Елабужский	12.9	6.2	6.1	0.1	-	6.8	6.7	-	0.1
Заинский	3.5	3.5	2.3	1.2	-	-	-	-	-
Зеленодольский	23.3	10.2	6.1	4.1	0.0	13.1	12.7	-	0.3
Кайбицкий	1.0	1.0	1.0	-	-	-	-	-	-
Камско-Устьинский	0.8	...	0.5	-	-
Спасский	0.6	0.6	0.4	0.2	-	-	-	-	-
Кукморский	3.4	3.4	2.2	1.2	-	-	-	-	-
Лаишевский	5.2	2.5	2.4	0.1	-	2.7	2.7	-	-
Лениногорский	5.4	5.4	2.5	2.8	0.2	0.0	0.0	-	-
Мамадышский	2.7	2.7	1.9	-	-	-	-
Менделеевский	1.6	1.4	0.5	0.6	0.2	0.2	0.2	-	-
Мензелинский	4.1	2.9	2.3	0.5	-	1.3	1.3	-	-
Муслюмовский	0.4	0.4	0.4	-	-	-	-	-	-
Нижнекамский	17.4	3.5	2.9	0.6	-	13.9	13.9	-	-
Новошешминский	1.1	1.1	1.1	-	-	-	-	-	-
Нурлатский	0.4	0.4	0.2	0.1	-	-	-	-	-
Пестречинский	6.8	2.6	2.6	-	-	4.2	4.2	-	-
Рыбно-Слободский	0.3	0.3	0.1	0.1	-	-	-	-	-
Сабинский	1.5	1.5	1.0	0.5	-	-	-	-	-
Сармановский	2.2	2.0	1.7	0.4	0.0	0.2	0.2	-	-
Ютазинский	1.7	...	1.4	...	-	-	-
Тетюшский	0.2	0.2	0.1	0.1	-	-	-	-	-
Тюлячинский	0.8	0.8	0.8	-	-	-	-	-	-
Тукаевский	23.6	5.0	4.4	0.6	-	18.5	17.6	-	0.9
Черемшанский	0.6	0.6	0.6	-	-	-	-	-	-
Чистопольский	3.6	2.0	0.8	1.1	-	1.6	0.9	-	0.8
городские округа:									
Казань	46.6	24.6	8.6	16.0	-	22.1	22.0	-	0.0
Набережные Челны	8.4	2.6	-	2.6	-	5.8	5.4	-	0.4

*) По хозяйствам граждан, имевших земельные участки с площадью 4 и более соток и занимавшихся сельскохозяйственным производством.

92. ПОСЕВНАЯ ПЛОЩАДЬ ПЕРЦА СЛАДКОГО (ЗАКРЫТОГО ГРУНТА) ПОД УРОЖАЙ 2016 ГОДА В ХОЗЯЙСТВАХ НАСЕЛЕНИЯ

(гектаров)

	Хозяйства населения	в том числе							
		личные подсобные и другие индивидуальные хозяйства граждан	из них хозяйства			некоммерческие объединения граждан			
			личные подсобные	граждан, имеющих земельные участки для индивидуального строительства *)	граждан, имеющих земельные участки (садовые, огородные, дачные и другие), не входящих в объединения	всего	из них		
							садовые	огородные	дачные
РЕСПУБЛИКА ТАТАРСТАН	66.2	34.5	19.3	14.7	0.5	31.7	30.4	-	1.3
в том числе									
муниципальные районы:									
Агрызский	0.9	0.6	-	-	-
Азнакаевский	1.7	1.6	0.5	1.1	-	0.1	0.1	-	-
Аксубаевский	0.1	0.1	-	-	-	-	-
Актанышский	0.2	0.2	0.2	-	-	-	-	-	-
Алексеевский	0.0	0.0	0.0	-	-	-	-	-	-
Алькеевский	0.1	0.1	0.1	-	-	-	-	-	-
Альметьевский	4.3	4.2	1.8	2.4	-	0.1	0.1	-	-
Апастовский	0.1	0.1	0.0	0.0	-	-	-	-	-
Арский	0.8	0.8	0.2	0.6	-	0.0	0.0	-	-
Атнинский	0.0	0.0	0.0	-	-	-	-	-	-
Бавлинский	0.7	0.7	0.4	0.3	-	-	-	-	-
Балтасинский	0.3	0.3	0.2	-	-	-	-
Бугульминский	0.8	0.7	...	0.4	...	0.0	0.0	-	-
Буинский	0.0	-	-	-	-	-
Верхнеуслонский	0.6	0.3	0.2	0.3	0.3	-	-
Высокогорский	4.2	0.7	0.4	0.1	0.3	3.4	3.4	-	0.1
Дрожжановский	0.0	0.0	0.0	-	-	-	-	-	-
Елабужский	5.0	3.5	3.4	0.1	-	1.5	1.5	-	0.0
Заинский	0.8	0.8	0.5	0.3	-	-	-	-	-
Зеленодольский	4.1	1.7	0.9	2.4	2.3	-	0.1
Кайбицкий	-	-	-	-	-	-
Камско-Устьинский	0.2	0.1	-	-
Спасский	0.2	0.2	0.1	0.0	-	-	-	-	-
Кукморский	0.7	0.7	0.3	0.3	-	-	-	-	-
Лаишевский	1.8	1.0	0.7	0.3	-	0.8	0.8	-	-
Лениногорский	1.5	1.5	0.6	0.8	0.0	0.0	0.0	-	-
Мамадышский	0.4	0.4	0.2	0.3	-	-	-	-	-
Менделеевский	0.5	0.3	...	0.2	...	0.2	0.2	-	-
Мензелинский	0.6	0.4	0.3	0.0	-	0.3	0.3	-	-
Муслюмовский	0.2	0.2	0.2	-	-	-	-	-	-
Нижнекамский	3.6	0.7	0.6	0.2	-	2.8	2.8	-	-
Новошешминский	0.2	0.2	0.2	-	-	-	-	-	-
Нурлатский	0.1	0.1	-	-	-	-	-
Пестречинский	1.8	1.0	1.0	-	-	0.8	0.8	-	-
Рыбно-Слободский	0.0	0.0	0.0	0.0	-	-	-	-	-
Сабинский	0.1	0.1	0.0	0.0	-	-	-	-	-
Сармановский	0.9	0.9	0.7	0.1	0.0	0.1	0.1	-	-
Ютазинский	0.3	...	0.2	...	-	-	-
Тютюшский	0.0	0.0	0.0	0.0	-	-	-	-	-
Тюлячинский	0.2	0.2	0.2	-	-	-	-	-	-
Тукаевский	8.4	1.1	0.9	0.1	-	7.3	6.9	-	0.4
Черемшанский	0.2	0.2	0.2	-	-	-	-	-	-
Чистопольский	0.8	0.2	0.1	0.1	-	0.6	0.3	-	0.3
городские округа:									
Казань	15.1	7.5	2.7	4.8	-	7.6	...	-	...
Набережные Челны	4.0	0.6	-	0.6	-	3.4	...	-	...

*) По хозяйствам граждан, имевших земельные участки с площадью 4 и более соток и занимавшихся сельскохозяйственным производством.

93. ПОСЕВНАЯ ПЛОЩАДЬ БАКЛАЖАНОВ (ЗАКРЫТОГО ГРУНТА) ПОД УРОЖАЙ 2016 ГОДА В ХОЗЯЙСТВАХ НАСЕЛЕНИЯ
(гектаров)

	Хозяйства населения	в том числе							
		личные подсобные и другие индивидуальные хозяйства граждан	из них хозяйства			некоммерческие объединения граждан			
			личные подсобные	граждан, имеющих земельные участки для индивидуального жилищного строительства *)	граждан, имеющих земельные участки (садовые, огородные, дачные и другие), не входящих в объединения	всего	из них		
						садовые-огородные	огородные	дачные	
РЕСПУБЛИКА ТАТАРСТАН	22.9	10.9	6.7	4.0	0.2	12.0	11.3	-	0.6
в том числе									
муниципальные районы:									
Агрызский	0.3	-	-	-
Азнакаевский	0.3	0.2	0.1	0.1	-	0.0	0.0	-	-
Аксубаевский	0.0	-	-	-	-	-
Актанышский	0.0	0.0	0.0	-	-	-	-	-	-
Алексеевский	0.0	0.0	0.0	-	-	-	-	-	-
Алькеевский	0.0	0.0	0.0	-	-	-	-	-	-
Альметьевский	0.9	0.8	0.3	0.6	-	0.1	0.1	-	-
Апастовский	0.0	0.0	-	-	-	-	-
Арский	0.2	0.2	-	0.0	0.0	-	-
Атнинский	0.0	0.0	0.0	-	-	-	-	-	-
Бавлинский	0.1	0.1	0.1	0.0	-	-	-	-	-
Балтасинский	0.1	0.1	...	-	...	-	-	-	-
Бугульминский	0.3	0.2	0.1	0.1	0.0	0.0	0.0	-	-
Буинский	0.0	0.0	-	-	-	-	-
Верхнеуслонский	0.3	0.1	...	-	...	0.3	0.3	-	-
Высокогорский	1.3	0.2	0.1	0.0	0.1	1.1	...	-	...
Дрожжановский	0.0	0.0	0.0	-	-	-	-	-	-
Елабужский	3.0	2.0	2.0	0.0	-	1.0	...	-	...
Заинский	0.2	0.2	0.1	0.1	-	-	-	-	-
Зеленодольский	1.3	0.3	0.2	0.1	-	1.0	0.9	-	0.1
Кайбицкий	0.0	0.0	0.0	-	-	-	-	-	-
Камско-Устьинский	0.1	0.1	...	0.0	...	-	-	-	-
Спасский	0.1	0.1	0.1	0.1	-	-	-	-	-
Кукморский	0.1	0.1	-	-	-
Лаишевский	0.9	0.6	0.3	0.3	-	0.3	0.3	-	-
Лениногорский	0.4	0.4	0.2	0.2	0.0	-	-	-	-
Мамадышский	0.1	0.1	-	-	-	-
Менделеевский	0.2	0.2	0.0	0.2	0.0	0.0	0.0	-	-
Мензелинский	0.3	0.2	0.1	0.0	-	0.2	0.2	-	-
Муслюмовский	0.1	0.1	0.1	-	-	-	-	-	-
Нижнекамский	1.1	0.2	0.2	0.0	-	1.0	1.0	-	-
Новошешминский	0.1	0.1	0.1	-	-	-	-	-	-
Нурлатский	-	-	-	-	-
Пестречинский	1.0	0.5	0.5	-	-	0.5	0.5	-	-
Рыбно-Слободский	0.0	0.0	0.0	0.0	-	-	-	-	-
Сабинский	0.0	0.0	0.0	0.0	-	-	-	-	-
Сармановский	0.1	0.1	-	-	-	-
Ютазинский	0.0	0.0	-	-	-	-	-
Тетюшский	0.0	0.0	0.0	0.0	-	-	-	-	-
Тюлячинский	0.0	0.0	0.0	-	-	-	-	-	-
Тукаевский	3.3	0.3	0.3	0.1	-	2.9	2.8	-	0.1
Черемшанский	0.0	0.0	0.0	-	-	-	-	-	-
Чистопольский	0.5	0.1	-	0.5	0.2	-	0.2
городские округа:									
Казань	4.9	-	-	...
Набережные Челны	0.9	...	-	...	-	-	...

*) По хозяйствам граждан, имевших земельные участки с площадью 4 и более соток и занимавшихся сельскохозяйственным производством.



**Посевные площади в личных подсобных и других
индивидуальных хозяйствах граждан в сельских поселениях**

94. ОБЩАЯ ПОСЕВНАЯ ПЛОЩАДЬ СЕЛЬСКОХОЗЯЙСТВЕННЫХ КУЛЬТУР ПОД УРОЖАЙ 2016 ГОДА В ЛИЧНЫХ ПОДСОБНЫХ И ДРУГИХ ИНДИВИДУАЛЬНЫХ ХОЗЯЙСТВАХ ГРАЖДАН СЕЛЬСКИХ ПОСЕЛЕНИЙ

(гектаров)

	Личные подсобные и другие индивидуальные хозяйства граждан	в том числе хозяйства		
		личные подсобные	граждан, имеющих земельные участки для индивидуального жилищного строительства *)	граждан, имеющих земельные участки (садовые, огородные, дачные и другие), не входящих в объединения
РЕСПУБЛИКА ТАТАРСТАН	101801.6	99800.1	928.6	1072.9
в том числе				
муниципальные районы:				
Агрызский	3457.5	3457.5	-	-
Азнакаевский	2613.2
Аксубаевский	3553.6	3553.6	-	-
Актанышский	3444.4	3444.4	-	-
Алексеевский	2420.4	2420.4	-	-
Алькеевский	1691.1	...	-	...
Альметьевский	2539.1	2538.3	0.4	0.4
Апастовский	2146.8	-
Арский	3866.6	3864.7	1.9	-
Атнинский	1228.3	1228.3	-	-
Бавлинский	1771.0	1760.8
Балтасинский	2353.0	2206.1	5.6	141.4
Бугульминский	1225.2	1164.2	7.1	53.9
Буинский	2157.9	2152.6
Верхнеуслонский	1032.9	728.7	14.6	289.7
Высокогорский	1217.4	969.5	45.6	202.3
Дрожжановский	5055.0	5054.5	0.5	-
Елабужский	1179.0	1178.9	0.2	-
Заинский	2604.4	-
Зеленодольский	2113.9	2069.6	10.5	33.8
Кайбицкий	1617.0	1617.0	-	-
Камско-Устьинский	994.9	-
Спасский	3623.7	3620.0	3.4	0.2
Кукморский	3916.6	3915.7	0.8	-
Лаишевский	2469.7	2229.7	240.0	-
Лениногорский	2300.2	2061.0	2.1	237.1
Мамадышский	2909.6	2892.2	-	17.4
Менделеевский	542.6	460.9	0.1	81.5
Мензелинский	2199.4	2192.9	6.5	-
Муслюмовский	1333.5	1332.0	1.5	-
Нижнекамский	1966.0	1888.8	77.1	-
Новошешминский	1006.6	1006.2
Нурлатский	2356.2	2356.2	-	-
Пестречинский	3207.2	3207.2	-	-
Рыбно-Слободский	4205.7	4205.7	-	-
Сабинский	1978.8	1903.2	75.6	-
Сармановский	2133.8
Ютазинский	1452.0	1452.0	-	-
Тетюшский	1790.3	1789.8
Тюлячинский	2402.4	2399.1	-	3.3
Тукаевский	2478.0	2050.2
Черемшанский	2413.9	2413.9	-	-
Чистопольский	4832.9	4832.0	0.9	-
городские округа:				
Казань	-	-	-	-
Набережные Челны	-	-	-	-

*) По хозяйствам граждан, имевших земельные участки с площадью 4 и более соток и занимавшихся сельскохозяйственным производством.

95. ПОСЕВНАЯ ПЛОЩАДЬ КАРТОФЕЛЯ ПОД УРОЖАЙ 2016 ГОДА В ЛИЧНЫХ ПОДСОБНЫХ И ДРУГИХ ИНДИВИДУАЛЬНЫХ ХОЗЯЙСТВАХ ГРАЖДАН СЕЛЬСКИХ ПОСЕЛЕНИЙ

(гектаров)

	Личные подсобные и другие индивидуальные хозяйства граждан	в том числе хозяйства		
		личные подсобные	граждан, имеющих земельные участки для индивидуального жилищного строительства *)	граждан, имеющих земельные участки (садовые, огородные, дачные и другие), не входящих в объединения
РЕСПУБЛИКА ТАТАРСТАН	40581.2	39190.0	717.6	673.5
в том числе				
муниципальные районы:				
Агрызский	1304.3	1304.3	-	-
Азнакаевский	993.7
Аксубаевский	901.1	901.1	-	-
Актанышский	1063.5	1063.5	-	-
Алексеевский	409.3	409.3	-	-
Алькеевский	823.2	...	-	...
Альметьевский	1509.4	1508.7	0.3	0.3
Апастовский	685.1	685.1	-	-
Арский	1260.7	1260.0	0.7	-
Атнинский	505.7	505.7	-	-
Бавлинский	646.4	643.2
Балтасинский	788.8	753.9	1.8	33.1
Бугульминский	695.9	648.4	5.4	42.1
Буинский	1266.9	-
Верхнеуслонский	699.5	496.2	3.7	199.5
Высокогорский	952.4	754.8	39.0	158.6
Дрожжановский	1250.0	-
Елабужский	803.5	-
Заинский	1141.4	...	-	-
Зеленодольский	876.0	851.9	5.9	18.2
Кайбицкий	586.4	586.4	-	-
Камско-Устьинский	377.9	-
Спасский	903.3	899.9	3.3	0.2
Кукморский	1040.7	-
Лаишевский	2132.0	1895.7	236.3	-
Лениногорский	1268.2	1127.6	1.2	139.4
Мамадышский	1357.9	1344.9	-	13.0
Менделеевский	385.0	321.9	0.1	63.0
Мензелинский	723.5	718.6	4.9	-
Муслюмовский	966.6	965.4	1.2	-
Нижнекамский	1338.7	1261.8	76.9	-
Новошешминский	492.7	492.5
Нурлатский	1660.6	1660.6	-	-
Пестречинский	1234.3	1234.3	-	-
Рыбно-Слободский	1177.2	1177.2	-	-
Сабинский	611.9	567.5	44.5	-
Сармановский	925.1	924.5
Ютазинский	335.0	335.0	-	-
Тетюшский	616.1	615.9
Тюлячинский	763.7	761.7	-	2.0
Тукаевский	1613.8	1327.4
Черемшанский	844.0	844.0	-	-
Чистопольский	649.7	649.1	0.7	-
городские округа:	-	-	-	-
Казань	-	-	-	-
Набережные Челны	-	-	-	-

*) По хозяйствам граждан, имевших земельные участки с площадью 4 и более соток и занимавшихся сельскохозяйственным производством.

96. ПОСЕВНАЯ ПЛОЩАДЬ ОВОЩНЫХ И БАХЧЕВЫХ КУЛЬТУР ПОД УРОЖАЙ 2016 ГОДА В ЛИЧНЫХ ПОДСОБНЫХ И ДРУГИХ ИНДИВИДУАЛЬНЫХ ХОЗЯЙСТВАХ ГРАЖДАН СЕЛЬСКИХ ПОСЕЛЕНИЙ

(гектаров)

	Личные подсобные и другие индивидуальные хозяйства граждан	в том числе хозяйства		
		личные подсобные	граждан, имеющих земельные участки для индивидуального жилищного строительства *)	граждан, имеющих земельные участки (садовые, огородные, дачные и другие), не входящих в объединения
РЕСПУБЛИКА ТАТАРСТАН	4033.9	3897.1	33.4	103.5
в том числе				
муниципальные районы:				
Агрызский	89.7	89.7	-	-
Азнакаевский	97.3
Аксубаевский	81.6	81.6	-	-
Актанышский	116.7	116.7	-	-
Алексеевский	87.7	87.7	-	-
Алькеевский	103.5	103.5	-	-
Альметьевский	241.3	241.2	0.1	0.1
Апастовский	87.0	...	-	-
Арский	61.1	61.0	0.1	-
Атнинский	23.7	23.7	-	-
Бавлинский	97.7	97.3
Балтасинский	39.6	39.1	0.0	0.4
Бугульминский	94.7	87.2	1.1	6.4
Буинский	113.6	-
Верхнеуслонский	147.1	90.4	0.3	56.4
Высокогорский	92.6	66.7	6.2	19.7
Дрожжановский	81.6	-
Елабужский	98.5	-
Заинский	83.6	...	-	-
Зеленодольский	109.6	108.6	0.6	0.3
Кайбицкий	45.8	45.8	-	-
Камско-Устьинский	73.2	-
Спасский	67.7	67.5	0.1	0.0
Кукморский	72.3	-
Лаишевский	147.5	146.0	1.5	-
Лениногорский	151.8	137.7	0.2	13.9
Мамадышский	83.2	82.8	-	0.4
Менделеевский	27.0	21.7	0.0	5.3
Мензелинский	80.6	79.8	0.9	-
Муслюмовский	108.7	108.5	0.1	-
Нижнекамский	122.0	121.9	0.1	-
Новошешминский	51.4	51.4
Нурлатский	183.4	183.4	-	-
Пестречинский	140.2	140.2	-	-
Рыбно-Слободский	86.6	86.6	-	-
Сабинский	25.2	21.2	4.0	-
Сармановский	83.8
Ютазинский	55.8	55.8	-	-
Тетюшский	76.9	76.9
Тюлячинский	45.8	45.7	-	0.2
Тукаевский	178.5	161.0
Черемшанский	95.1	95.1	-	-
Чистопольский	83.1	82.9	0.1	-
городские округа:				
Казань	-	-	-	-
Набережные Челны	-	-	-	-

*) По хозяйствам граждан, имевших земельные участки с площадью 4 и более соток и занимавшихся сельскохозяйственным производством.



**Посевные площади в личных подсобных и других
индивидуальных хозяйствах граждан в городских округах и
городских поселениях**

97. ОБЩАЯ ПОСЕВНАЯ ПЛОЩАДЬ СЕЛЬСКОХОЗЯЙСТВЕННЫХ КУЛЬТУР ПОД УРОЖАЙ 2016 ГОДА В ЛИЧНЫХ ПОДСОБНЫХ И ДРУГИХ ИНДИВИДУАЛЬНЫХ ХОЗЯЙСТВАХ ГРАЖДАН ГОРОДСКИХ ОКРУГОВ И ГОРОДСКИХ ПОСЕЛЕНИЙ

(гектаров)

	Личные подсобные и другие индивидуальные хозяйства граждан	в том числе хозяйства		
		личные подсобные	граждан, имеющих земельные участки для индивидуального жилищного строительства *)	граждан, имеющих земельные участки (садовые, огородные, дачные и другие), не входящих в объединения
РЕСПУБЛИКА ТАТАРСТАН	7683.7	1778.3	5889.8	15.6
в том числе				
муниципальные районы:				
Агрызский	184.1	-	184.1	-
Азнакаевский	255.5	-
Аксубаевский	189.3	-	189.3	-
Актанышский	-	-	-	-
Алексеевский	189.2	9.3	179.9	-
Алькеевский	-	-	-	-
Альметьевский	443.5	40.0	403.5	-
Апастовский	170.7	-
Арский	477.1	265.1	212.0	-
Атнинский	-	-	-	-
Бавлинский	266.0	-	...	-
Балтасинский	294.1	292.4	1.7	-
Бугульминский	445.1	32.6	412.5	-
Буинский	237.1	6.1	231.1	-
Верхнеуслонский	-	-	-	-
Высокогорский	-	-	-	-
Дрожжановский	-	-	-	-
Елабужский	296.1	280.1	16.0	-
Заинский	364.5	-
Зеленодольский	282.0	103.6	178.4	-
Кайбицкий	-	-	-	-
Камско-Устьинский	132.8	5.2
Спасский	88.4	1.4	85.9	1.1
Кукморский	152.9	2.2	150.7	-
Лаишевский	214.1	42.9	171.2	-
Лениногорский	221.4	11.3	210.0	-
Мамадышский	137.8	2.0	135.8	-
Менделеевский	96.8	2.7	90.2	3.9
Мензелинский	123.8	-	123.8	-
Муслюмовский	-	-	-	-
Нижнекамский	44.1	15.2	28.8	-
Новошешминский	-	-	-	-
Нурлатский	385.8	9.9	375.9	-
Пестречинский	-	-	-	-
Рыбно-Слободский	141.8	-	141.8	-
Сабинский	191.0	187.6	1.9	1.6
Сармановский	61.5
Ютазинский	62.7	-	62.7	-
Тетюшский	166.7	6.9
Тюлячинский	-	-	-	-
Тукаевский	-	-	-	-
Черемшанский	-	-	-	-
Чистопольский	266.2	1.4	264.8	-
городские округа:				
Казань	1003.9	-
Набережные Челны	97.5	-

*) По хозяйствам граждан, имевших земельные участки с площадью 4 и более соток и занимавшихся сельскохозяйственным производством.

98. ПОСЕВНАЯ ПЛОЩАДЬ КАРТОФЕЛЯ ПОД УРОЖАЙ 2016 ГОДА В ЛИЧНЫХ ПОДСОБНЫХ И ДРУГИХ ИНДИВИДУАЛЬНЫХ ХОЗЯЙСТВАХ ГРАЖДАН ГОРОДСКИХ ОКРУГОВ И ГОРОДСКИХ ПОСЕЛЕНИЙ
(гектаров)

	Личные подсобные и другие индивидуальные хозяйства граждан	в том числе хозяйства		
		личные подсобные	граждан, имеющих земельные участки для индивидуального жилищного строительства *)	граждан, имеющих земельные участки (садовые, огородные, дачные и другие), не входящих в объединения
РЕСПУБЛИКА ТАТАРСТАН	5562.5	1097.0	4453.0	12.5
в том числе				
муниципальные районы:				
Агрызский	145.7	-	145.7	-
Азнакаевский	203.6	-
Аксубаевский	131.6	-	131.6	-
Актанышский	-	-	-	-
Алексеевский	138.6	2.1	136.5	-
Алькеевский	-	-	-	-
Альметьевский	332.6	31.5	301.2	-
Апастовский	84.4	15.2	69.2	-
Арский	288.6	107.4	181.2	-
Атнинский	-	-	-	-
Бавлинский	180.9	-	...	-
Балтасинский	151.2	150.5	0.7	-
Бугульминский	389.2	26.7	362.5	-
Буинский	202.5	-
Верхнеуслонский	-	-	-	-
Высокогорский	-	-	-	-
Дрожжановский	-	-	-	-
Елабужский	224.0	-
Заинский	288.1	-
Зеленодольский	218.5	81.8	136.7	-
Кайбицкий	-	-	-	-
Камско-Устьинский	98.1	4.1
Спасский	65.0	1.2	62.9	0.9
Кукморский	113.0	-
Лаишевский	182.7	38.0	144.7	-
Лениногорский	181.2	9.4	171.8	-
Мамадышский	114.7	1.7	113.0	-
Менделеевский	87.2	2.4	81.2	3.5
Мензелинский	100.1	-	100.1	-
Муслюмовский	-	-	-	-
Нижнекамский	32.5	11.8	20.7	-
Новошешминский	-	-	-	-
Нурлатский	319.2	7.9	311.2	-
Пестречинский	-	-	-	-
Рыбно-Слободский	128.1	-	128.1	-
Сабинский	111.2	108.9	1.1	1.2
Сармановский	44.9	18.3
Ютазинский	49.1	-	49.1	-
Тетюшский	123.8	5.3
Тюлячинский	-	-	-	-
Тукаевский	-	-	-	-
Черемшанский	-	-	-	-
Чистопольский	212.6	1.2	211.4	-
городские округа:				
Казань	555.1	-
Набережные Челны	64.6	-

*) По хозяйствам граждан, имеющих земельные участки с площадью 4 и более соток и занимавшихся сельскохозяйственным производством.

99. ПОСЕВНАЯ ПЛОЩАДЬ ОВОЩНЫХ И БАХЧЕВЫХ КУЛЬТУР ПОД УРОЖАЙ 2016 ГОДА В ЛИЧНЫХ ПОДСОБНЫХ И ДРУГИХ ИНДИВИДУАЛЬНЫХ ХОЗЯЙСТВАХ ГРАЖДАН ГОРОДСКИХ ОКРУГОВ И ГОРОДСКИХ ПОСЕЛЕНИЙ

(гектаров)

	Личные подсобные и другие индивидуальные хозяйства граждан	в том числе хозяйства		
		личные подсобные	граждан, имеющих земельные участки для индивидуального жилищного строительства *)	граждан, имеющих земельные участки (садовые, огородные, дачные и другие), не входящих в объединения
РЕСПУБЛИКА ТАТАРСТАН	1471.1	286.2	1182.6	2.4
в том числе				
муниципальные районы:				
Агрызский	37.8	-	37.8	-
Азнакаевский	43.1	-
Аксубаевский	11.4	-	11.4	-
Актанышский	-	-	-	-
Алексеевский	33.3	0.9	32.3	-
Алькеевский	-	-	-	-
Альметьевский	108.2	7.1	101.1	-
Апастовский	9.5	-
Арский	33.2	6.1	27.2	-
Атнинский	-	-	-	-
Бавлинский	33.3	-	...	-
Балтасинский	14.2	14.2	0.0	-
Бугульминский	52.4	2.8	49.6	-
Буинский	30.5	-
Верхнеуслонский	-	-	-	-
Высокогорский	-	-	-	-
Дрожжановский	-	-	-	-
Елабужский	67.4	-
Заинский	55.5	-
Зеленодольский	59.9	18.7	41.2	-
Кайбицкий	-	-	-	-
Камско-Устьинский	34.0	1.1
Спасский	23.4	0.2	23.0	0.2
Кукморский	15.1	-
Лаишевский	31.1	4.6	26.5	-
Лениногорский	38.6	1.8	36.7	-
Мамадышский	16.6	0.3	16.3	-
Менделеевский	9.2	0.3	8.5	0.4
Мензелинский	23.5	-	23.5	-
Муслюмовский	-	-	-	-
Нижнекамский	10.7	3.4	7.2	-
Новошешминский	-	-	-	-
Нурлатский	64.2	2.0	62.3	-
Пестречинский	-	-	-	-
Рыбно-Слободский	13.2	-	13.2	-
Сабинский	7.8	7.7	0.0	0.1
Сармановский	9.8
Ютазинский	13.5	-	13.5	-
Тетюшский	39.2	1.0
Тюлячинский	-	-	-	-
Тукаевский	-	-	-	-
Черемшанский	-	-	-	-
Чистопольский	53.4	0.3	53.1	-
городские округа:				
Казань	446.7	139.5	307.2	-
Набережные Челны	31.5	-	31.5	-

*) По хозяйствам граждан, имевших земельные участки с площадью 4 и более соток и занимавшихся сельскохозяйственным производством.



Посевные площади, засеянные элитными семенами

**100. ПОСЕВНАЯ ПЛОЩАДЬ ЗЕРНОВЫХ И ЗЕРНОБОБОВЫХ КУЛЬТУР, ЗАСЕЯННАЯ ЭЛИТНЫМИ СЕМЕНАМИ
ПОД УРОЖАЙ 2016 ГОДА В СЕЛЬСКОХОЗЯЙСТВЕННЫХ ОРГАНИЗАЦИЯХ, КРЕСТЬЯНСКИХ (ФЕРМЕРСКИХ)
ХОЗЯЙСТВАХ И У ИНДИВИДУАЛЬНЫХ ПРЕДПРИНИМАТЕЛЕЙ**

	Посевные площади, га				Удельный вес в общей площади посевов зерновых и зернобобовых культур, процентов			
	Сельскохозяйственные организации	из них		Крестьянские (фермерские) хозяйства и индивидуальные предприниматели	Сельскохозяйственные организации	из них		Крестьянские (фермерские) хозяйства и индивидуальные предприниматели
		сельскохозяйственные организации, не относящиеся к субъектам малого предпринимательства	малые предприятия			сельскохозяйственные организации, не относящиеся к субъектам малого предпринимательства	малые предприятия	
РЕСПУБЛИКА ТАТАРСТАН	246453.0	202333.5	42883.5	19152.3	19.1	22.1	11.7	6.4
в том числе								
муниципальные районы:								
Агрызский	-	-
Азнакаевский	17157.0	1212.0	40.2	8.2
Аксубаевский	-	-	-	-
Актанышский	5354.0	4807.0	427.0	-	12.2	16.4	3.4	-
Алексеевский	2630.0	6.3
Алькеевский	...	-	...	-	...	-	...	-
Альметьевский	3667.0	2459.0	1208.0	668.0	10.9	11.4	10.1	5.5
Апастовский	3811.0	13.0
Арский	8847.0	3158.0	5663.0	...	17.6	9.2	35.6	...
Атнинский	12085.0	12085.0	-	-	59.7	59.7	-	-
Бавлинский	2175.0	...	1355.0	2258.0	18.9	...	16.6	13.0
Балтасинский	6621.5	5964.5	657.0	-	20.6	20.9	19.0	-
Бугульминский	8286.0	-	18.4	-
Буинский	17172.0	16502.0	670.0	3703.5	46.5	51.9	13.1	23.0
Верхнеуслонский	...	-	-
Высокогорский	5657.0	-	18.9	-
Дрожжановский	9299.0	32.7
Елабужский	1941.0	7.4
Заинский	25068.0	-	71.8	-
Зеленодольский	...	-	-
Кайбицкий	-	-	-	-	-	-	-	-
Камско-Устьинский	...	-	-	-	-	-	-	-
Спасский	...	-	-	1744.0	...	-	-	9.9
Кукморский	7212.0	1319.0	27.4	19.3
Лаишевский	4410.0	1400.0	...	350.0	19.2	11.5	...	9.1
Лениногорский	5835.0	-	18.6	-
Мамадышский	3312.5	1165.0	9.8	16.0
Менделеевский	1193.0	817.0	16.0	19.2
Мензелинский	-	-	-	-	-	-	-	-
Муслимовский	...	-	...	-	...	-	...	-
Нижнекамский	5648.0	-	24.7	-
Новошешминский	-	-	-	-
Нурлатский	-	-	...
Пестречинский	5407.0	4137.0	...	617.8	19.5	19.1	...	12.9
Рыбно-Слободский	8107.0	30.0
Сабинский	5573.0	-	26.0	-
Сармановский	19497.0	19497.0	-	-	39.9	40.5	-	-
Ютазинский	336.0	3.1
Тетюшский	1614.0	330.0	4.8	3.2
Тюлячинский	349.0	-	349.0	-	1.8	-	3.4	-
Тукаевский	19230.0	17450.0	1780.0	348.0	50.9	59.9	20.6	4.8
Черемшанский	1948.0	1290.0	6.5	15.3
Чистопольский	4588.0	-	10.3	-
городские округа:								
Казань	-	-	-	-	-	-	-	-
Набережные Челны	-	-	-	-	-	-	-	-

101. ПОСЕВНАЯ ПЛОЩАДЬ ПШЕНИЦЫ, ЗАСЕЯННАЯ ЭЛИТНЫМИ СЕМЕНАМИ ПОД УРОЖАЙ 2016 ГОДА В СЕЛЬСКОХОЗЯЙСТВЕННЫХ ОРГАНИЗАЦИЯХ, КРЕСТЬЯНСКИХ (ФЕРМЕРСКИХ) ХОЗЯЙСТВАХ И У ИНДИВИДУАЛЬНЫХ ПРЕДПРИНИМАТЕЛЕЙ

	Посевные площади, га				Удельный вес в общей площади			
	Сельско-хозяйственные организации	из них		Крестьянские (фермерские) хозяйства и индивидуальные предприниматели	Сельско-хозяйственные организации	из них		Крестьянские (фермерские) хозяйства и индивидуальные предприниматели
		сельскохозяйственные организации, не относящиеся к субъектам малого предпринимательства	малые предприятия			сельскохозяйственные организации, не относящиеся к субъектам малого предпринимательства	малые предприятия	
РЕСПУБЛИКА ТАТАРСТАН	127739.5	104448.5	22927.5	10568.3	20.3	24.0	12.1	6.7
в том числе								
муниципальные районы:								
Агрызский	-	-
Азнакаевский	-	766.0	-	9.4
Аксубаевский	-	-	-	-
Актанышский	2694.0	2477.0	157.0	-	12.3	15.3	3.1	-
Алексеевский	2080.0	10.0
Алькеевский	...	-	...	-	...	-	...	-
Альметьевский	1662.0	1209.0	453.0	218.0	10.9	11.4	9.7	4.2
Апастовский	2182.0	14.5
Арский	3923.0	159.0	3760.0	-	32.5	2.9	57.6	-
Атнинский	3224.0	3224.0	-	-	60.6	60.6	-	-
Бавлинский	353.0	-	245.0	1588.0	8.8	-	10.2	18.5
Балтасинский	1795.5	-	28.2	-
Бугульминский	3504.0	-	14.9	-
Буинский	12823.0	12269.0	554.0	2416.5	54.8	61.3	16.4	22.2
Верхнеуслонский	...	-	...	-	...	-	...	-
Высокогорский	2035.0	-	19.0	-
Дрожжановский	7764.0	40.1
Елабужский	620.0	5.3
Заинский	17226.0	-	76.0	-
Зеленодольский	...	-	-
Кайбицкий	-	-	-	-	-	-	-	-
Камско-Устьинский	-	-	-	-	-	-	-	-
Спасский	-	924.0	-	9.7
Кукморский	1506.0	44.4
Лаишевский	1041.5	12.8
Лениногорский	-	-	-	-
Мамадышский	1404.5	515.0	11.4	19.7
Менделеевский	...	-	...	309.0	...	-	...	12.2
Мензелинский	-	-	-	-	-	-	-	-
Муслюмовский	-	-	-	-	-	-	-	-
Нижнекамский	3409.0	-	26.5	-
Новошешминский	-	-	-	-
Нурлатский	-	-	...
Пестречинский	2182.0	2182.0	-	357.8	26.1	32.8	-	24.3
Рыбно-Слободский	4405.0	-	4405.0	...	30.9	-	35.6	...
Сабинский	2227.0	-	38.6	-
Сармановский	12216.0	12216.0	-	-	38.3	38.9	-	-
Ютазинский
Тетюшский	638.0	205.0	2.7	2.7
Тюлячинский	...	-	...	-	...	-	...	-
Тукаевский	12761.0	11616.0	1145.0	343.0	62.3	69.4	30.6	10.8
Черемшанский	1648.0	840.0	8.2	19.8
Чистопольский	738.0	-	3.1	-
городские округа:								
Казань	-	-	-	-	-	-	-	-
Набережные Челны	-	-	-	-	-	-	-	-

102. ПОСЕВНАЯ ПЛОЩАДЬ ПШЕНИЦЫ ТВЕРДОЙ, ЗАСЕЯННАЯ ЭЛИТНЫМИ СЕМЕНАМИ ПОД УРОЖАЙ 2016 ГОДА В СЕЛЬСКОХОЗЯЙСТВЕННЫХ ОРГАНИЗАЦИЯХ, КРЕСТЬЯНСКИХ (ФЕРМЕРСКИХ) ХОЗЯЙСТВАХ И У ИНДИВИДУАЛЬНЫХ ПРЕДПРИНИМАТЕЛЕЙ

	Посевные площади, га				Удельный вес в общей площади посевов пшеницы твердой, процентов			
	Сельскохозяйственные организации	из них		Крестьянские (фермерские) хозяйства и индивидуальные предприниматели	Сельскохозяйственные организации	из них		Крестьянские (фермерские) хозяйства и индивидуальные предприниматели
		сельскохозяйственные организации, не относящиеся к субъектам малого предпринимательства	малые предприятия			сельскохозяйственные организации, не относящиеся к субъектам малого предпринимательства	малые предприятия	
РЕСПУБЛИКА ТАТАРСТАН	8743.0	8250.0	493.0	...	30.7	35.0	10.0	...
в том числе								
муниципальные районы:								
Агрызский	...	-	...	-	...	-	...	-
Азнакаевский	-	-	-	-	-	-	-	-
Аксубаевский	-	-	-	-	-	-	-	-
Актанышский	-	-	-	-	-	-	-	-
Алексеевский	-	-	-	-
Алькеевский	-	-	-	-	-	-	-	-
Альметьевский	...	-	...	-	...	-	...	-
Апастовский	-	-	-	-	-	-	-	-
Арский	-	-	-	-	-	-	-	-
Атнинский	-	-	-	-	-	-	-	-
Бавлинский	-	-	-	-	-	-	-	-
Балтасинский	-	-	-	-	-	-	-	-
Бугульминский	-	-	-	-	-	-	-	-
Буинский	-	-	-	-	-	-	-	-
Верхнеуслонский	-	-	-	-	-	-	-	-
Высокогорский	-	-	-	-	-	-	-	-
Дрожжановский	-	-	-	-	-	-	-	-
Елабужский	-	-	-	-	-	-	-	-
Заинский	-	-	-	-	-	-	-	-
Зеленодольский	-	-	-	-	-	-	-	-
Кайбицкий	-	-	-	-	-	-	-	-
Камско-Устьинский	-	-	-	-	-	-	-	-
Спасский	-	-	-	-	-	-	-	-
Кукморский	-	-	-	...	-	-	-	...
Лаишевский	-	-	-	-	-	-	-	-
Лениногорский	-	-	-	-	-	-	-	-
Мамадышский	-	-	-	-	-	-	-	-
Менделеевский	-	-	-	-	-	-	-	-
Мензелинский	-	-	-	-	-	-	-	-
Муслимовский	-	-	-	-	-	-	-	-
Нижнекамский	-	-	-	-	-	-	-	-
Новошешминский	-	-	-	-	-	-	-	-
Нурлатский	-	-	-	-	-	-	-	-
Пестречинский	-	-	-	-	-	-	-	-
Рыбно-Слободский	-	-	-	-	-	-	-	-
Сабинский	565.0	565.0	-	-	34.2	47.4	-	-
Сармановский	-	-	-	-
Ютазинский	-	-	-	-	-	-	-	-
Тетюшский	...	-	...	-	...	-	...	-
Тюлячинский	-	-	-	-	-	-	-	-
Тукаевский	-	-	-	-	-	-	-	-
Черемшанский	...	-	...	-	...	-	...	-
Чистопольский	-	-	-	-	-	-	-	-
городские округа:								
Казань	-	-	-	-	-	-	-	-
Набережные Челны	-	-	-	-	-	-	-	-

**103. ПОСЕВНАЯ ПЛОЩАДЬ РЖИ, ЗАСЕЯННАЯ ЭЛИТНЫМИ СЕМЕНАМИ ПОД УРОЖАЙ 2016 ГОДА В
СЕЛЬСКОХОЗЯЙСТВЕННЫХ ОРГАНИЗАЦИЯХ, КРЕСТЬЯНСКИХ (ФЕРМЕРСКИХ) ХОЗЯЙСТВАХ
И У ИНДИВИДУАЛЬНЫХ ПРЕДПРИНИМАТЕЛЕЙ**

	Посевные площади, га				Удельный вес в общей площади посевов ржи, процентов			
	Сельско-хозяйственные организации	из них		Крестьянские (фермерские) хозяйства и индивидуальные предприниматели	Сельско-хозяйственные организации	из них		Крестьянские (фермерские) хозяйства и индивидуальные предприниматели
		сельскохозяйственные организации, не относящиеся к субъектам малого предпринимательства	малые предприятия			сельскохозяйственные организации, не относящиеся к субъектам малого предпринимательства	малые предприятия	
РЕСПУБЛИКА ТАТАРСТАН	17827,0	14993,0	2792,0	566,0	11,2	13,4	6,0	2,9
в том числе								
муниципальные районы:								
Агрызский	-	-	-	-	-	-	-	-
Азнакаевский	-	-	-	-	-	-	-	-
Аксубаевский	-	-	-	-	-	-	-	-
Актанышский	-	-	-	-
Алексеевский	-	-	-	-	-	-	-	-
Алькеевский	-	-	-	-	-	-	-	-
Альметьевский	-	-	-	-
Апастовский	-	-	-	-	-	-	-	-
Арский	2954,0	-	16,4	-
Атнинский	3683,0	3683,0	-	-	65,5	65,5	-	-
Бавлинский	...	-	...	-	...	-	...	-
Балтасинский	1132,0	1132,0	-	-	13,5	14,7	-	-
Бугульминский	-	-	-	-	-	-	-	-
Буинский	125,0	125,0	-	-	38,9	38,9	-	-
Верхнеуслонский	-	-	-	...	-	-	-	...
Высокогорский	-	-
Дрожжановский	-	-	-	-	-	-	-	-
Елабужский	...	-	...	-	...	-	...	-
Заинский	-	-	-	-	-	-	-	-
Зеленодольский	-	-	-	-	-	-	-	-
Кайбицкий	-	-	-	-	-	-	-	-
Камско-Устьинский	-	-	-	-	-	-	-	-
Спасский	-	-	-	-	-	-	-	-
Кукморский	655,0	655,0	-	-	10,2	10,2	-	-
Лаишевский	902,0	-	19,1	-
Лениногорский	-	-	-	-
Мамадышский	-	-	-	-
Менделеевский	-	-	-	-	-	-	-	-
Мензелинский	-	-	-	-	-	-	-	-
Муслюмовский	-	-	-	-	-	-	-	-
Нижнекамский	-	-	-	-
Новошешминский	-	-	-	-
Нурлатский	-	-	-	-
Пестречинский	-	-	-	-
Рыбно-Слободский	-	-	-	-	-	-	-	-
Сабинский	1205,0	-	19,8	-
Сармановский	-	-	-	-	-	-	-	-
Ютазинский	...	-	...	-	...	-	...	-
Тетюшский	-	-	-	-	-	-	-	-
Тюлячинский	...	-	...	-	...	-	...	-
Тукаевский	430,0	-	21,8	-
Черемшанский	-	-	-	-	-	-	-	-
Чистопольский	-	-	-	-
городские округа:								
Казань	-	-	-	-	-	-	-	-
Набережные Челны	-	-	-	-	-	-	-	-

104. ПОСЕВНАЯ ПЛОЩАДЬ ЯЧМЕНЯ, ЗАСЕЯННАЯ ЭЛИТНЫМИ СЕМЕНАМИ ПОД УРОЖАЙ 2016 ГОДА В СЕЛЬСКОХОЗЯЙСТВЕННЫХ ОРГАНИЗАЦИЯХ, КРЕСТЬЯНСКИХ (ФЕРМЕРСКИХ) ХОЗЯЙСТВАХ И У ИНДИВИДУАЛЬНЫХ ПРЕДПРИНИМАТЕЛЕЙ

	Посевные площади, га				Удельный вес в общей площади посевов ячменя, процентов			
	Сельскохозяйственные организации	из них		Крестьянские (фермерские) хозяйства и индивидуальные предприниматели	Сельскохозяйственные организации	из них		Крестьянские (фермерские) хозяйства и индивидуальные предприниматели
		сельскохозяйственные организации, не относящиеся к субъектам малого предпринимательства	малые предприятия			сельскохозяйственные организации, не относящиеся к субъектам малого предпринимательства	малые предприятия	
РЕСПУБЛИКА ТАТАРСТАН	70341.0	57926.0	11676.0	4946.0	24.8	28.7	14.9	5.6
в том числе								
муниципальные районы:								
Агрызский	-	-	-	-
Азнакаевский	-	201.0	-	5.2
Аксубаевский	-	-	-	-
Актанышский	1372.0	1200.0	...	-	15.3	21.4	...	-
Алексеевский	-	-	-	-
Алькеевский	...	-	...	-	...	-	...	-
Альметьевский	1115.0	12.5
Апастовский	-	-
Арский	1248.0	175.0	1051.0	...	11.7	2.6	27.1	...
Атнинский	2561.0	2561.0	-	-	63.9	63.9	-	-
Бавлинский	1052.0	...	370.0	320.0	41.0	...	21.3	11.1
Балтасинский	2193.0	-	30.8	-
Бугульминский	4735.0	-	44.4	-
Буинский	2478.0	893.0	35.0	21.0
Верхнеуслонский	...	-	-
Высокогорский	1213.0	-	18.1	-
Дрожжановский	1195.0	21.4
Елабужский	731.0	9.1
Заинский	7442.0	7442.0	-	-	91.0	91.7	-	-
Зеленодольский	...	-	...	-	...	-	...	-
Кайбицкий	-	-	-	-	-	-	-	-
Камско-Устьинский	-	-	-	-	-	-	-	-
Спасский	-	-	...
Кукморский	3430.0	706.0	34.9	17.2
Лаишевский	1075.0	20.0
Лениногорский	-	-	-	-
Мамадышский	-	650.0	-	25.8
Менделеевский	973.0	305.0	26.0	23.1
Мензелинский	-	-	-	-	-	-	-	-
Муслимовский	...	-	...	-	...	-	...	-
Нижнекамский	1434.0	-	23.3	-
Новошешминский	-	-	-	-
Нурлатский	-	-	...
Пестречинский	2406.0	1586.0	29.1	26.0
Рыбно-Слободский	2750.0	-	2750.0	...	41.4	-	56.8	...
Сабинский	871.0	-	14.0	-
Сармановский	6199.0	6199.0	-	-	61.4	62.7	-	-
Ютазинский	...	-	-
Тетюшский	351.0	-	5.2	-
Тюлячинский	-	-	-	-	-	-	-	-
Тукаевский	4799.0	4344.0	455.0	...	48.0	58.6	17.5	...
Черемшанский	...	-	-
Чистопольский	2844.0	-	25.9	-
городские округа:								
Казань	-	-	-	-	-	-	-	-
Набережные Челны	-	-	-	-	-	-	-	-

105. ПОСЕВНАЯ ПЛОЩАДЬ ОВСА, ЗАСЕЯННАЯ ЭЛИТНЫМИ СЕМЕНАМИ ПОД УРОЖАЙ 2016 ГОДА В СЕЛЬСКОХОЗЯЙСТВЕННЫХ ОРГАНИЗАЦИЯХ, КРЕСТЬЯНСКИХ (ФЕРМЕРСКИХ) ХОЗЯЙСТВАХ И У ИНДИВИДУАЛЬНЫХ ПРЕДПРИНИМАТЕЛЕЙ

	Посевные площади, га				Удельный вес в общей площади посевов овса, процентов			
	Сельско-хозяйственные организации	из них		Крестьянские (фермерские) хозяйства и индивидуальные предприниматели	Сельско-хозяйственные организации	из них		Крестьянские (фермерские) хозяйства и индивидуальные предприниматели
		сельскохозяйственные организации, не относящиеся к субъектам малого предпринимательства	малые предприятия			сельскохозяйственные организации, не относящиеся к субъектам малого предпринимательства	малые предприятия	
РЕСПУБЛИКА ТАТАРСТАН	5655.5	4458.5	1187.0	429.0	12.1	15.5	6.9	2.9
в том числе								
муниципальные районы:								
Агрызский	-	-	-	-	-	-	-	-
Азнакаевский	-	-	-	...
Аксубаевский	-	-	-	-	-	-	-	-
Актанышский	295.0	-	16.6	-
Алексеевский	-	-	-	-
Алькеевский	...	-	...	-	...	-	...	-
Альметьевский	-	-	-	-
Апастовский	-	-	-	-
Арский	...	-	...	-	...	-	...	-
Атнинский	515.0	515.0	-	-	41.3	41.3	-	-
Бавлинский	-	-
Балтасинский	526.5	-	19.1	-
Бугульминский	...	-	...	-	...	-	...	-
Буинский	204.0	204.0	-	...	34.2	39.1	-	...
Верхнеуслонский	-	-	-	-	-	-	-	-
Высокогорский	-	-
Дрожжановский	-	-	-	-
Елабужский	...	-	...	-	...	-	...	-
Заинский	-	-	-	-	-	-	-	-
Зеленодольский	-	-	-	-	-	-	-	-
Кайбицкий	-	-	-	-	-	-	-	-
Камско-Устьинский	-	-	-	-	-	-	-	-
Спасский	-	-	-	-	-	-	-	-
Кукморский	361.0	361.0	-	99.0	15.7	15.7	-	12.3
Лаишевский	350.0	28.2
Лениногорский	460.0	-	27.8	-
Мамадышский	-	-	-	-
Менделеевский	-	-	-	...	-	-	-	...
Мензелинский	-	-	-	-	-	-	-	-
Муслюмовский	-	-	-	-	-	-	-	-
Нижнекамский	-	-	-	-	-	-	-	-
Новошешминский	-	-	-	-
Нурлатский	-	-	...
Пестречинский	-	-	-	-
Рыбно-Слободский	-	-	-	-	-	-	-	-
Сабинский	330.0	-	54.3	-
Сармановский	-	-	-	-	-	-	-	-
Ютазинский	-	-	-	-	-	-	-	-
Тетюшский	-	-	-	-	-	-	-	-
Тюлячинский	...	-	...	-	...	-	...	-
Тукаевский	-	-
Черемшанский	-	-	-	-	-	-	-	-
Чистопольский	-	-	-	-
городские округа:								
Казань	-	-	-	-	-	-	-	-
Набережные Челны	-	-	-	-	-	-	-	-

106. ПОСЕВНАЯ ПЛОЩАДЬ КУКУРУЗЫ НА ЗЕРНО, ЗАСЕЯННАЯ ЭЛИТНЫМИ СЕМЕНАМИ ПОД УРОЖАЙ 2016 ГОДА В СЕЛЬСКОХОЗЯЙСТВЕННЫХ ОРГАНИЗАЦИЯХ, КРЕСТЬЯНСКИХ (ФЕРМЕРСКИХ) ХОЗЯЙСТВАХ И У ИНДИВИДУАЛЬНЫХ ПРЕДПРИНИМАТЕЛЕЙ

	Посевные площади, га				Удельный вес в общей площади посевов кукурузы на зерно, процентов			
	Сельско-хозяйственные организации	из них		Крестьянские (фермерские) хозяйства и индивидуальные предприниматели	Сельско-хозяйственные организации	из них		Крестьянские (фермерские) хозяйства и индивидуальные предприниматели
		сельскохозяйственные организации, не относящиеся к субъектам малого предпринимательства	малые предприятия			сельскохозяйственные организации, не относящиеся к субъектам малого предпринимательства	малые предприятия	
РЕСПУБЛИКА ТАТАРСТАН	12456,0	10230,0	2226,0	461,0	13,5	13,4	14,2	12,5
в том числе								
муниципальные районы:								
Агрызский	-	-	-	-	-	-	-	-
Азнакаевский	4100,0	84,6
Аксубаевский	-	-	-	-	-	-	-	-
Актанышский	-	-	-	-
Алексеевский	-	-	-	-	-	-	-	-
Алькеевский	-	-	-	-	-	-	-	-
Альметьевский	-	-
Апастовский	...	-	...	-	...	-	...	-
Арский	-	-
Атнинский	850,0	850,0	-	-	42,3	42,3	-	-
Бавлинский	...	-	-
Балтасинский	-	-	-	-	-	-	-	-
Бугульминский	-	-	-	-	-	-	-	-
Буинский	-	-	...
Верхнеуслонский	-	-	-	-	-	-	-	-
Высокогорский	-	-
Дрожжановский	-	-	-	-	-	-	-	-
Елабужский	...	-	...	-	...	-	...	-
Заинский	-	-
Зеленодольский	-	-	-	-	-	-	-	-
Кайбицкий	-	-	-	-	-	-	-	-
Камско-Устьинский	-	-	-	-	-	-	-	-
Спасский	-	-	-	-	-	-	-	-
Кукморский	400,0	400,0	-	...	16,7	16,7	-	...
Лаишевский	-	-
Лениногорский	-	-	-	-	-	-	-	-
Мамадышский	-	-	-	-	-	-	-	-
Менделеевский	-	-	-	...	-	-	-	...
Мензелинский	-	-	-	-	-	-	-	-
Муслюмовский	-	-	-	-	-	-	-	-
Нижнекамский	-	-	-	-	-	-	-	-
Новошешминский	-	-	-	-	-	-	-	-
Нурлатский	-	-	-	-
Пестречинский	-	-	-	-	-	-	-	-
Рыбно-Слободский	752,0	-	41,7	-
Сабинский	400,0	-	42,8	-
Сармановский	-	-	-	-
Ютазинский	-	-	-	-	-	-	-	-
Тетюшский	500,0	-	500,0	...	26,4	-	29,5	...
Тюлячинский	...	-	...	-	...	-	...	-
Тукаевский	-	-	-	-
Черемшанский	-	-	-	-	-	-	-	-
Чистопольский	-	-	-	-
городские округа:								
Казань	-	-	-	-	-	-	-	-
Набережные Челны	-	-	-	-	-	-	-	-

107. ПОСЕВНАЯ ПЛОЩАДЬ ГРЕЧИХИ, ЗАСЕЯННАЯ ЭЛИТНЫМИ СЕМЕНАМИ ПОД УРОЖАЙ 2016 ГОДА В СЕЛЬСКОХОЗЯЙСТВЕННЫХ ОРГАНИЗАЦИЯХ, КРЕСТЬЯНСКИХ (ФЕРМЕРСКИХ) ХОЗЯЙСТВАХ И У ИНДИВИДУАЛЬНЫХ ПРЕДПРИНИМАТЕЛЕЙ

	Посевные площади, га				Удельный вес в общей площади посевов гречихи, процентов			
	Сельско-хозяйственные организации	из них		Крестьянские (фермерские) хозяйства и индивидуальные предприниматели	Сельско-хозяйственные организации	из них		Крестьянские (фермерские) хозяйства и индивидуальные предприниматели
		сельскохозяйственные организации, не относящиеся к субъектам малого предпринимательства	малые предприятия			сельскохозяйственные организации, не относящиеся к субъектам малого предпринимательства	малые предприятия	
РЕСПУБЛИКА ТАТАРСТАН	1756.5	987.0	743.0	1529.0	9.6	9.5	9.8	19.1
в том числе								
муниципальные районы:								
Агрызский	-	-	-	-	-	-	-	-
Азнакаевский	-	-	...
Аксубаевский	-	-	-	-	-	-	-	-
Актанышский	258.0	-	12.4	-
Алексеевский	-	-	-	-	-	-	-	-
Алькеевский	-	-	-	-	-	-	-	-
Альметьевский	350.0	11.4
Апастовский	-	-	-	-	-	-	-	-
Арский	-	-	-	-	-	-	-	-
Атнинский	-	-	-	-	-	-	-	-
Бавлинский	80.0	5.9
Балтасинский	-	-	-	-	-	-	-	-
Бугульминский	-	-	-	-	-	-	-	-
Буинский	-	-	...
Верхнеуслонский	-	-	-	-	-	-	-	-
Высокогорский	-	-	-	-	-	-	-	-
Дрожжановский	-	-	-	-
Елабужский	-	-	-	-	-	-	-	-
Заинский	-	-	-	-	-	-	-	-
Зеленодольский	-	-	-	-	-	-	-	-
Кайбицкий	-	-	-	-	-	-	-	-
Камско-Устьинский	-	-	-	-	-	-	-	-
Спасский	-	-	-	785.0	-	-	-	50.6
Кукморский	-	-	-	-	-	-	-	-
Лаишевский	...	-	...	-	...	-	...	-
Лениногорский	-	-	-	-
Мамадышский	-	-	-	-	-	-	-	-
Менделеевский	-	-	-	...	-	-	-	...
Мензелинский	-	-	-	-	-	-	-	-
Муслюмовский	-	-	-	-	-	-	-	-
Нижнекамский	-	-	-	-
Новошешминский	-	-	-	-	-	-	-	-
Нурлатский	-	-	-	-
Пестречинский	...	-	...	-	...	-	...	-
Рыбно-Слободский	-	-	-	-	-	-	-	-
Сабинский	-	-	-	-	-	-	-	-
Сармановский	-	-	-	-	-	-	-	-
Ютазинский	-	-	-	...	-	-	-	...
Тетюшский	-	-	-	-	-	-	-	-
Тюлячинский	-	-	-	-	-	-	-	-
Тукаевский	-	-	-	-	-	-	-	-
Черемшанский	-	-	-	-	-	-	-	-
Чистопольский	...	-	...	-	...	-	...	-
городские округа:								
Казань	-	-	-	-	-	-	-	-
Набережные Челны	-	-	-	-	-	-	-	-

**108. ПОСЕВНАЯ ПЛОЩАДЬ ЗЕРНОБОБОВЫХ КУЛЬТУР, ЗАСЕЯННАЯ ЭЛИТНЫМИ СЕМЕНАМИ ПОД УРОЖАЙ
2016 ГОДА В СЕЛЬСКОХОЗЯЙСТВЕННЫХ ОРГАНИЗАЦИЯХ, КРЕСТЬЯНСКИХ (ФЕРМЕРСКИХ) ХОЗЯЙСТВАХ И
У ИНДИВИДУАЛЬНЫХ ПРЕДПРИНИМАТЕЛЕЙ**

	Посевные площади, га				Удельный вес в общей площади посевов зернобобовых культур, процентов			
	Сельско-хозяйственные организации	из них		Крестьянские (фермерские) хозяйства и индивидуальные предприниматели	Сельско-хозяйственные организации	из них		Крестьянские (фермерские) хозяйства и индивидуальные предприниматели
		сельскохозяйственные организации, не относящиеся к субъектам малого предпринимательства	малые предприятия			сельскохозяйственные организации, не относящиеся к субъектам малого предпринимательства	малые предприятия	
РЕСПУБЛИКА ТАТАРСТАН	10347.5	8962.5	1332.0	653.0	17.9	18.6	14.1	9.6
в том числе								
муниципальные районы:								
Агрызский	-	-	-	-
Азнакаевский	-	-	...
Аксубаевский	-	-	-	-	-	-	-	-
Актанышский	285.0	-	10.0	-
Алексеевский	-	-	-	-
Алькеевский	-	-	-	-	-	-	-	-
Альметьевский	-	-	-	-	-	-	-	-
Апастовский	-	-	-	-
Арский	438.0	-	20.4	-
Атнинский	1252.0	1252.0	-	-	61.6	61.6	-	-
Бавлинский	-	-	-	-	-	-	-	-
Балтасинский	974.5	-	21.7	-
Бугульминский	-	-	-	-	-	-	-	-
Буинский	1154.0	1154.0	-	209.0	32.6	34.1	-	59.0
Верхнеуслонский	-	-	-	-	-	-	-	-
Высокогорский	804.0	-	37.7	-
Дрожжановский	-	-	-	-
Елабужский	...	-	...	-	...	-	...	-
Заинский	-	-	-	-	-	-	-	-
Зеленодольский	-	-	-	-	-	-	-	-
Кайбицкий	-	-	-	-	-	-	-	-
Камско-Устьинский	-	-	-	-	-	-	-	-
Спасский	-	-	-	-
Кукморский	790.0	354.0	44.1	70.2
Лаишевский	...	-	-
Лениногорский	-	-	-	-
Мамадышский	-	-	-	-
Менделеевский	-	-	-	-	-	-	-	-
Мензелинский	-	-	-	-	-	-	-	-
Муслимовский	-	-	-	-	-	-	-	-
Нижнекамский	-	-	-	-
Новошешминский	-	-	-	-
Нурлатский	-	-	-	-	-	-	-	-
Пестречинский	-	-	-	-
Рыбно-Слободский	...	-	...	-	...	-	...	-
Сабинский	540.0	-	33.0	-
Сармановский	-	-	-	-	-	-	-	-
Ютазинский	...	-	...	-	...	-	...	-
Тетюшский	...	-	-
Тюлячинский	-	-	-	-	-	-	-	-
Тукаевский	1005.0	-	34.6	-
Черемшанский	-	-	-	-	-	-	-	-
Чистопольский	-	-
городские округа:								
Казань	-	-	-	-	-	-	-	-
Набережные Челны	-	-	-	-	-	-	-	-

109. ПОСЕВНАЯ ПЛОЩАДЬ ТЕХНИЧЕСКИХ КУЛЬТУР, ЗАСЕЯННАЯ ЭЛИТНЫМИ СЕМЕНАМИ ПОД УРОЖАЙ 2016 ГОДА В СЕЛЬСКОХОЗЯЙСТВЕННЫХ ОРГАНИЗАЦИЯХ, КРЕСТЬЯНСКИХ (ФЕРМЕРСКИХ) ХОЗЯЙСТВАХ И У ИНДИВИДУАЛЬНЫХ ПРЕДПРИНИМАТЕЛЕЙ

	Посевные площади, га				Удельный вес в общей площади посевов технических культур, процентов			
	Сельскохозяйственные организации	из них		Крестьянские (фермерские) хозяйства и индивидуальные предприниматели	Сельскохозяйственные организации	из них		Крестьянские (фермерские) хозяйства и индивидуальные предприниматели
		сельскохозяйственные организации, не относящиеся к субъектам малого предпринимательства	малые предприятия			сельскохозяйственные организации, не относящиеся к субъектам малого предпринимательства	малые предприятия	
РЕСПУБЛИКА ТАТАРСТАН	35430.0	19276.0	16134.0	3865.0	13.0	10.1	19.8	9.7
в том числе								
муниципальные районы:								
Агрызский	-	-	-	-	-	-	-	-
Азнакаевский	-	-	...
Аксубаевский	-	-	-	-	-	-	-	-
Актанышский	1400.0	-	18.8	-
Алексеевский	-	-	-	-
Алькеевский	...	-	...	-	...	-	...	-
Альметьевский	-	-	-	-	-	-	-	-
Апастовский	1440.0	-	1440.0	-	32.8	-	96.6	-
Арский	...	-	-
Атнинский	2109.0	2109.0	-	-	59.9	59.9	-	-
Бавлинский	...	-	-
Балтасинский	-	-	-	-
Бугульминский	-	-	-	-	-	-	-	-
Буинский	421.0	421.0	-	1581.0	4.9	5.8	-	30.5
Верхнеуслонский	-	-	-	-	-	-	-	-
Высокогорский	-	-	-	-
Дрожжановский	-	-	-	-	-	-	-	-
Елабужский	-	-	-	-	-	-	-	-
Заинский	4517.0	-	30.4	-
Зеленодольский	-	-	-	-	-	-	-	-
Кайбицкий	...	-	...	-	...	-	...	-
Камско-Устьинский	-	-	-	-	-	-	-	-
Спасский	-	-	-	-	-	-	-	-
Кукморский	540.0	21.5
Лаишевский	-	-	-	-
Лениногорский	-	-	-	-
Мамадышский	-	-	-	-	-	-	-	-
Менделеевский	-	-	-	706.0	-	-	-	93.4
Мензелинский	-	-	-	-	-	-	-	-
Муслюмовский	-	-	-	-	-	-	-	-
Нижнекамский	-	-
Новошешминский	-	-	-	-	-	-	-	-
Нурлатский	-	-	-	-
Пестречинский	-	-	-	-
Рыбно-Слободский
Сабинский	-	-
Сармановский	-	-	-	-
Ютазинский	-	-	-	-	-	-	-	-
Тетюшский	1696.0	-	1696.0	...	26.0	-	37.4	...
Тюлячинский	-	-	-	-	-	-	-	-
Тукаевский	-	-	-	-
Черемшанский	-	-	-	-	-	-	-	-
Чистопольский	...	-	...	-	...	-	...	-
городские округа:								
Казань	-	-	-	-	-	-	-	-
Набережные Челны	-	-	-	-	-	-	-	-

110. ПОСЕВНАЯ ПЛОЩАДЬ САХАРНОЙ СВЕКЛЫ, ЗАСЕЯННАЯ ЭЛИТНЫМИ СЕМЕНАМИ ПОД УРОЖАЙ 2016 ГОДА В СЕЛЬСКОХОЗЯЙСТВЕННЫХ ОРГАНИЗАЦИЯХ, КРЕСТЬЯНСКИХ (ФЕРМЕРСКИХ) ХОЗЯЙСТВАХ И У ИНДИВИДУАЛЬНЫХ ПРЕДПРИНИМАТЕЛЕЙ

	Посевные площади, га				Удельный вес в общей площади посевов сахарной свеклы, процентов			
	Сельскохозяйственные организации	из них		Крестьянские (фермерские) хозяйства и индивидуальные предприниматели	Сельскохозяйственные организации	из них		Крестьянские (фермерские) хозяйства и индивидуальные предприниматели
		сельскохозяйственные организации, не относящиеся к субъектам малого предпринимательства	малые предприятия			сельскохозяйственные организации, не относящиеся к субъектам малого предпринимательства	малые предприятия	
РЕСПУБЛИКА ТАТАРСТАН	3558.0	-	3558.0	1007.0	6.5	-	53.4	11.8
в том числе								
муниципальные районы:								
Агрызский	-	-	-	-	-	-	-	-
Азнакаевский	-	-	-	-	-	-	-	-
Аксубаевский	-	-	-	-	-	-	-	-
Актанышский	-	-	-	-	-	-	-	-
Алексеевский	-	-	-	-	-	-	-	-
Алькеевский	-	-	-	-	-	-	-	-
Альметьевский	-	-	-	-	-	-	-	-
Апастовский	-	-	-	-	-	-	-	-
Арский	-	-	-	-	-	-	-	-
Атнинский	-	-	-	-	-	-	-	-
Бавлинский	-	-	-	-	-	-	-	-
Балтасинский	-	-	-	-	-	-	-	-
Бугульминский	-	-	-	-	-	-	-	-
Буинский	-	-	-	...	-	-	-	...
Верхнеуслонский	-	-	-	-	-	-	-	-
Высокогорский	-	-	-	-	-	-	-	-
Дрожжановский	-	-	-	-	-	-	-	-
Елабужский	-	-	-	-	-	-	-	-
Заинский	...	-	...	-	...	-	...	-
Зеленодольский	-	-	-	-	-	-	-	-
Кайбицкий	-	-	-	-	-	-	-	-
Камско-Устьинский	-	-	-	-	-	-	-	-
Спасский	-	-	-	-	-	-	-	-
Кукморский	-	-	-	-	-	-	-	-
Лаишевский	-	-	-	-	-	-	-	-
Лениногорский	-	-	-	-	-	-	-	-
Мамадышский	-	-	-	-	-	-	-	-
Менделеевский	-	-	-	-	-	-	-	-
Мензелинский	-	-	-	-	-	-	-	-
Муслюмовский	-	-	-	-	-	-	-	-
Нижнекамский	...	-	...	-	...	-	...	-
Новошешминский	-	-	-	-	-	-	-	-
Нурлатский	-	-	-	-	-	-	-	-
Пестречинский	-	-	-	-	-	-	-	-
Рыбно-Слободский	-	-	-	-	-	-	-	-
Сабинский	-	-	-	-	-	-	-	-
Сармановский	-	-	-	-	-	-	-	-
Ютазинский	-	-	-	-	-	-	-	-
Тетюшский	...	-	-
Тюлячинский	-	-	-	-	-	-	-	-
Тукаевский	-	-	-	-	-	-	-	-
Черемшанский	-	-	-	-	-	-	-	-
Чистопольский	-	-	-	-	-	-	-	-
городские округа:								
Казань	-	-	-	-	-	-	-	-
Набережные Челны	-	-	-	-	-	-	-	-

111. ПОСЕВНАЯ ПЛОЩАДЬ ПОДСОЛНЕЧНИКА НА ЗЕРНО, ЗАСЕЯННАЯ ЭЛИТНЫМИ СЕМЕНАМИ ПОД УРОЖАЙ 2016 ГОДА В СЕЛЬСКОХОЗЯЙСТВЕННЫХ ОРГАНИЗАЦИЯХ, КРЕСТЬЯНСКИХ (ФЕРМЕРСКИХ) ХОЗЯЙСТВАХ И У ИНДИВИДУАЛЬНЫХ ПРЕДПРИНИМАТЕЛЕЙ

	Посевные площади, га				Удельный вес в общей площади посевов подсолнечника на зерно, процентов			
	Сельско-хозяйственные организации	из них		Крестьянские (фермерские) хозяйства и индивидуальные предприниматели	Сельско-хозяйственные организации	из них		Крестьянские (фермерские) хозяйства и индивидуальные предприниматели
		сельскохозяйственные организации, не относящиеся к субъектам малого предпринимательства	малые предприятия			сельскохозяйственные организации, не относящиеся к субъектам малого предпринимательства	малые предприятия	
РЕСПУБЛИКА ТАТАРСТАН	12917.0	7405.0	5512.0	1083.0	14.3	13.2	16.2	5.5
в том числе								
муниципальные районы:								
Агрызский	-	-	-	-	-	-	-	-
Азнакаевский	-	-	...
Аксубаевский	-	-	-	-	-	-	-	-
Актанышский	-	-	-	-	-	-	-	-
Алексеевский	-	-	-	-	-	-	-	-
Алькеевский	...	-	...	-	...	-	...	-
Альметьевский	-	-	-	-	-	-	-	-
Апастовский	...	-	...	-	...	-	...	-
Арский	-	-	-	-	-	-	-	-
Атнинский	-	-	-	-	-	-	-	-
Бавлинский	...	-	-
Балтасинский	-	-	-	-	-	-	-	-
Бугульминский	-	-	-	-	-	-	-	-
Буинский	-	510.0	-	39.5
Верхнеуслонский	-	-	-	-	-	-	-	-
Высокогорский	-	-	-	-	-	-	-	-
Дрожжановский	-	-	-	-	-	-	-	-
Елабужский	-	-	-	-	-	-	-	-
Заинский	...	-	...	-	...	-	...	-
Зеленодольский	-	-	-	-	-	-	-	-
Кайбицкий	-	-	-	-	-	-	-	-
Камско-Устьинский	-	-	-	-	-	-	-	-
Спасский	-	-	-	-	-	-	-	-
Кукморский	-	-	-	-	-	-	-	-
Лаишевский	-	-	-	-
Лениногорский	-	-	-	-	-	-	-	-
Мамадышский	-	-	-	-	-	-	-	-
Менделеевский	-	-	-	-	-	-	-	-
Мензелинский	-	-	-	-	-	-	-	-
Муслюмовский	-	-	-	-	-	-	-	-
Нижнекамский	...	-	...	-	...	-	...	-
Новошешминский	-	-	-	-	-	-	-	-
Нурлатский	-	-	-	-
Пестречинский	-	-	-	-
Рыбно-Слободский
Сабинский	-	-	-	-	-	-	-	-
Сармановский	-	-	-	-	-	-	-	-
Ютазинский	-	-	-	-	-	-	-	-
Тетюшский	1062.0	-	1062.0	-	55.6	-	55.6	-
Тюлячинский	-	-	-	-	-	-	-	-
Тукаевский	-	-	-	-	-	-	-	-
Черемшанский	-	-	-	-	-	-	-	-
Чистопольский	...	-	...	-	...	-	...	-
городские округа:								
Казань	-	-	-	-	-	-	-	-
Набережные Челны	-	-	-	-	-	-	-	-

112. ПОСЕВНАЯ ПЛОЩАДЬ СОИ, ЗАСЕЯННАЯ ЭЛИТНЫМИ СЕМЕНАМИ ПОД УРОЖАЙ 2016 ГОДА В СЕЛЬСКОХОЗЯЙСТВЕННЫХ ОРГАНИЗАЦИЯХ, КРЕСТЬЯНСКИХ (ФЕРМЕРСКИХ) ХОЗЯЙСТВАХ И У ИНДИВИДУАЛЬНЫХ ПРЕДПРИНИМАТЕЛЕЙ

	Посевные площади, га				Удельный вес в общей площади посевов сои, процентов			
	Сельскохозяйственные организации	из них		Крестьянские (фермерские) хозяйства и индивидуальные предприниматели	Сельскохозяйственные организации	из них		Крестьянские (фермерские) хозяйства и индивидуальные предприниматели
		сельскохозяйственные организации, не относящиеся к субъектам малого предпринимательства	малые предприятия			сельскохозяйственные организации, не относящиеся к субъектам малого предпринимательства	малые предприятия	
РЕСПУБЛИКА ТАТАРСТАН	967.0	876.0	22.9	27.2
в том числе								
муниципальные районы:								
Агрызский	-	-	-	-	-	-	-	-
Азнакаевский	-	-	-	-
Аксубаевский	-	-	-	-	-	-	-	-
Актанышский	-	-	-	-
Алексеевский	-	-	-	-	-	-	-	-
Алькеевский	-	-	-	-	-	-	-	-
Альметьевский	-	-	-	-	-	-	-	-
Апастовский	-	-	-	-	-	-	-	-
Арский	-	-	-	-	-	-	-	-
Атнинский	-	-	-	-	-	-	-	-
Бавлинский	-	-	-	-	-	-	-	-
Балтасинский	-	-	-	-	-	-	-	-
Бугульминский	-	-	-	-	-	-	-	-
Буинский	-	-	...
Верхнеуслонский	-	-	-	-	-	-	-	-
Высокогорский	-	-	-	-	-	-	-	-
Дрожжановский	-	-	-	-	-	-	-	-
Елабужский	-	-	-	-	-	-	-	-
Заинский	-	-	-	-	-	-	-	-
Зеленодольский	-	-	-	-	-	-	-	-
Кайбицкий	-	-	-	-	-	-	-	-
Камско-Устьинский	-	-	-	-	-	-	-	-
Спасский	-	-	-	-	-	-	-	-
Кукморский	-	-	-	-
Лаишевский	...	-	-	-	...	-	-	-
Лениногорский	-	-	-	-	-	-	-	-
Мамадышский	-	-	-	-	-	-	-	-
Менделеевский	-	-	-	-	-	-	-	-
Мензелинский	-	-	-	-	-	-	-	-
Муслюмовский	-	-	-	-	-	-	-	-
Нижнекамский	-	-
Новошешминский	-	-	-	-	-	-	-	-
Нурлатский	-	-	-	-	-	-	-	-
Пестречинский	-	-	-	-	-	-	-	-
Рыбно-Слободский	-	-	-	-	-	-	-	-
Сабинский	-	-	-	-	-	-	-	-
Сармановский	-	-	-	-	-	-	-	-
Ютазинский	-	-	-	-	-	-	-	-
Тетюшский	-	-	-	-	-	-	-	-
Тюлячинский	-	-	-	-	-	-	-	-
Тукаевский	-	-	-	-	-	-	-	-
Черемшанский	-	-	-	-	-	-	-	-
Чистопольский	-	-	-	-	-	-	-	-
городские округа:								
Казань	-	-	-	-	-	-	-	-
Набережные Челны	-	-	-	-	-	-	-	-

113. ПОСЕВНАЯ ПЛОЩАДЬ РАПСА, ЗАСЕЯННАЯ ЭЛИТНЫМИ СЕМЕНАМИ ПОД УРОЖАЙ 2016 ГОДА В СЕЛЬСКОХОЗЯЙСТВЕННЫХ ОРГАНИЗАЦИЯХ, КРЕСТЬЯНСКИХ (ФЕРМЕРСКИХ) ХОЗЯЙСТВАХ И У ИНДИВИДУАЛЬНЫХ ПРЕДПРИНИМАТЕЛЕЙ

	Посевные площади, га				Удельный вес в общей площади посевов рапса, процентов			
	Сельско-хозяйственные организации	из них		Крестьянские (фермерские) хозяйства и индивидуальные предприниматели	Сельско-хозяйственные организации	из них		Крестьянские (фермерские) хозяйства и индивидуальные предприниматели
		сельскохозяйственные организации, не относящиеся к субъектам малого предпринимательства	малые предприятия			сельскохозяйственные организации, не относящиеся к субъектам малого предпринимательства	малые предприятия	
РЕСПУБЛИКА ТАТАРСТАН	14134.0	7715.0	6419.0	1711.0	15.3	12.5	21.2	18.8
в том числе								
муниципальные районы:								
Агрызский	-	-	-	-	-	-	-	-
Азнакаевский	-	-	-	-
Аксубаевский	-	-	-	-	-	-	-	-
Актанышский	1200.0	-	20.9	-
Алексеевский	-	-	-	-
Алькеевский	-	-	-	-	-	-	-	-
Альметьевский	-	-	-	-	-	-	-	-
Апастовский	330.0	-	330.0	-	100.0	-	100.0	-
Арский	...	-	-
Атнинский	2096.0	2096.0	-	-	59.8	59.8	-	-
Бавлинский	-	-	-	...	-	-	-	...
Балтасинский	-	-	-	-
Бугульминский	-	-	-	-	-	-	-	-
Буинский	-	-	...
Верхнеуслонский	-	-	-	-	-	-	-	-
Высокогорский	-	-	-	-
Дрожжановский	-	-	-	-	-	-	-	-
Елабужский	-	-	-	-	-	-	-	-
Заинский	-	-	-	-	-	-	-	-
Зеленодольский	-	-	-	-	-	-	-	-
Кайбицкий	...	-	...	-	...	-	...	-
Камско-Устьинский	-	-	-	-	-	-	-	-
Спасский	-	-	-	-	-	-	-	-
Кукморский
Лаишевский	-	-	-	-	-	-	-	-
Лениногорский	-	-	-	-
Мамадышский	-	-	-	-	-	-	-	-
Менделеевский	-	-	-	706.0	-	-	-	93.4
Мензелинский	-	-	-	-	-	-	-	-
Муслюмовский	-	-	-	-	-	-	-	-
Нижнекамский	-	-	-	-
Новошешминский	-	-	-	-	-	-	-	-
Нурлатский	-	-	-	-
Пестречинский	-	-	-	-
Рыбно-Слободский	...	-	-
Сабинский	-	-	-	-
Сармановский	-	-	-	-	-	-	-	-
Ютазинский	-	-	-	-	-	-	-	-
Тетюшский	...	-	...	-	...	-	...	-
Тюлячинский	-	-	-	-	-	-	-	-
Тукаевский	-	-	-	-
Черемшанский	-	-	-	-	-	-	-	-
Чистопольский	...	-	...	-	...	-	...	-
городские округа:								
Казань	-	-	-	-	-	-	-	-
Набережные Челны	-	-	-	-	-	-	-	-

114. ПОСЕВНАЯ ПЛОЩАДЬ КАРТОФЕЛЯ, ЗАСЕЯННАЯ ЭЛИТНЫМИ СЕМЕНАМИ ПОД УРОЖАЙ 2016 ГОДА В СЕЛЬСКОХОЗЯЙСТВЕННЫХ ОРГАНИЗАЦИЯХ, КРЕСТЬЯНСКИХ (ФЕРМЕРСКИХ) ХОЗЯЙСТВАХ И У ИНДИВИДУАЛЬНЫХ ПРЕДПРИНИМАТЕЛЕЙ

	Посевные площади, га				Удельный вес в общей площади посевов картофеля, процентов			
	Сельскохозяйственные организации	из них		Крестьянские (фермерские) хозяйства и индивидуальные предприниматели	Сельскохозяйственные организации	из них		Крестьянские (фермерские) хозяйства и индивидуальные предприниматели
		сельскохозяйственные организации, не относящиеся к субъектам малого предпринимательства	малые предприятия			сельскохозяйственные организации, не относящиеся к субъектам малого предпринимательства	малые предприятия	
РЕСПУБЛИКА ТАТАРСТАН	648.0	414.0	184.0	...	10.8	16.8	5.6	...
в том числе								
муниципальные районы:								
Агрызский	-	-	-	-	-	-	-	-
Азнакаевский	-	-	-	-	-	-	-	-
Аксубаевский	-	-	-	-	-	-	-	-
Актанышский	-	-	-	-	-	-	-	-
Алексеевский	-	-	-	-	-	-	-	-
Алькеевский	-	-	-	-	-	-	-	-
Альметьевский	-	-	-	-	-	-	-	-
Апастовский	-	-	-	-	-	-	-	-
Арский	130.0	-	...	-	7.1	-	...	-
Атнинский	-	-	-	-	-	-	-	-
Бавлинский	-	-	-	...	-	-	-	...
Балтасинский	-	-	-	-	-	-	-	-
Бугульминский	-	-	-	-	-	-	-	-
Буинский	-	-	-	-	-	-	-	-
Верхнеуслонский	-	-	-	-	-	-	-	-
Высокогорский	-	-	-	-
Дрожжановский	-	-	-	-	-	-	-	-
Елабужский	-	-	-	-	-	-	-	-
Заинский	-	-	-	-	-	-	-	-
Зеленодольский	-	-	-	-	-	-	-	-
Кайбицкий	-	-	-	-	-	-	-	-
Камско-Устьинский	-	-	-	-	-	-	-	-
Спасский	-	-	-	...	-	-	-	...
Кукморский	-	-	-	-
Лаишевский	148.0	-	17.4	-
Лениногорский	-	-	-	-
Мамадышский	-	-	-	-	-	-	-	-
Менделеевский	-	-	-	-	-	-	-	-
Мензелинский	-	-	-	-	-	-	-	-
Муслюмовский	-	-	-	-	-	-	-	-
Нижнекамский	-	-	-	-	-	-	-	-
Новошешминский	-	-	-	-	-	-	-	-
Нурлатский	-	-	-	-	-	-	-	-
Пестречинский	-	-	-	-
Рыбно-Слободский	-	-	-	-	-	-	-	-
Сабинский	-	-	-	-	-	-	-	-
Сармановский	-	-	-	-	-	-	-	-
Ютазинский	-	-	-	-	-	-	-	-
Тетюшский	-	-	-	-	-	-	-	-
Тюлячинский	-	-	-	-	-	-	-	-
Тукаевский	-	-	-	-	-	-	-	-
Черемшанский	-	-	-	-	-	-	-	-
Чистопольский	-	-	-	-	-	-	-	-
городские округа:								
Казань	-	-	-	-	-	-	-	-
Набережные Челны	-	-	-	-	-	-	-	-

115. ПОСЕВНАЯ ПЛОЩАДЬ ОВОЩЕЙ ОТКРЫТОГО ГРУНТА, ЗАСЕЯННАЯ ЭЛИТНЫМИ СЕМЕНАМИ ПОД УРОЖАЙ 2016 ГОДА В СЕЛЬСКОХОЗЯЙСТВЕННЫХ ОРГАНИЗАЦИЯХ, КРЕСТЬЯНСКИХ (ФЕРМЕРСКИХ) ХОЗЯЙСТВАХ И У ИНДИВИДУАЛЬНЫХ ПРЕДПРИНИМАТЕЛЕЙ

	Посевные площади, га				Удельный вес в общей площади посевов овощей открытого грунта, процентов			
	Сельскохозяйственные организации	из них		Крестьянские (фермерские) хозяйства и индивидуальные предприниматели	Сельскохозяйственные организации	из них		Крестьянские (фермерские) хозяйства и индивидуальные предприниматели
		сельскохозяйственные организации, не относящиеся к субъектам малого предпринимательства	малые предприятия			сельскохозяйственные организации, не относящиеся к субъектам малого предпринимательства	малые предприятия	
РЕСПУБЛИКА ТАТАРСТАН	270.9	...	155.0	...	21.6	...	15.5	...
в том числе								
муниципальные районы:								
Агрызский	-	-	-	-	-	-	-	-
Азнакаевский	-	-	-	-	-	-	-	-
Аксубаевский	-	-	-	-	-	-	-	-
Актанышский	-	-	-	-	-	-	-	-
Алексеевский	-	-	-	-	-	-	-	-
Алькеевский	-	-	-	-	-	-	-	-
Альметьевский	-	-	-	-	-	-	-	-
Апастовский	-	-	-	-	-	-	-	-
Арский	...	-	-
Атнинский	-	-	-	-	-	-	-	-
Бавлинский	-	-	-	-	-	-	-	-
Балтасинский	-	-	-	-	-	-	-	-
Бугульминский	-	-	-	-	-	-	-	-
Буинский	-	-	-	-	-	-	-	-
Верхнеуслонский	-	-	-	-	-	-	-	-
Высокогорский	-	-	-	-	-	-	-	-
Дрожжановский	-	-	-	-	-	-	-	-
Елабужский	-	-	-	-	-	-	-	-
Заинский	-	-	-	-	-	-	-	-
Зеленодольский	-	-	-	-	-	-	-	-
Кайбицкий	-	-	-	-	-	-	-	-
Камско-Устьинский	-	-	-	-	-	-	-	-
Спасский	-	-	-	-	-	-	-	-
Кукморский	-	-	-	-	-	-	-	-
Лаишевский	-	-
Лениногорский	-	-	-	-	-	-	-	-
Мамадышский	-	-	-	-	-	-	-	-
Менделеевский	-	-	-	-	-	-	-	-
Мензелинский	-	-	-	-	-	-	-	-
Муслюмовский	-	-	-	-	-	-	-	-
Нижнекамский	-	-	-	-	-	-	-	-
Новошешминский	-	-	-	-	-	-	-	-
Нурлатский	-	-	-	-	-	-	-	-
Пестречинский	...	-	-	-	...	-	-	-
Рыбно-Слободский	-	-	-	-	-	-	-	-
Сабинский	-	-	-	-	-	-	-	-
Сармановский	-	-	-	-	-	-	-	-
Ютазинский	-	-	-	-	-	-	-	-
Тетюшский	...	-	...	-	...	-	...	-
Тюлячинский	-	-	-	-	-	-	-	-
Тукаевский	-	-	-	-	-	-	-	-
Черемшанский	-	-	-	-	-	-	-	-
Чистопольский	-	-	-	-	-	-	-	-
городские округа:								
Казань	-	-	-	-	-	-	-	-
Набережные Челны	-	-	-	-	-	-	-	-

116. ПОСЕВНАЯ ПЛОЩАДЬ КОРМОВЫХ КУЛЬТУР, ЗАСЕЯННАЯ ЭЛИТНЫМИ СЕМЕНАМИ ПОД УРОЖАЙ 2016 ГОДА В СЕЛЬСКОХОЗЯЙСТВЕННЫХ ОРГАНИЗАЦИЯХ, КРЕСТЬЯНСКИХ (ФЕРМЕРСКИХ) ХОЗЯЙСТВАХ И У ИНДИВИДУАЛЬНЫХ ПРЕДПРИНИМАТЕЛЕЙ

	Посевные площади, га				Удельный вес в общей площади посевов кормовых культур, процентов			
	Сельско-хозяйственные организации	из них		Крестьянские (фермерские) хозяйства и индивидуальные предприниматели	Сельско-хозяйственные организации	из них		Крестьянские (фермерские) хозяйства и индивидуальные предприниматели
		сельскохозяйственные организации, не относящиеся к субъектам малого предпринимательства	малые предприятия			сельскохозяйственные организации, не относящиеся к субъектам малого предпринимательства	малые предприятия	
РЕСПУБЛИКА ТАТАРСТАН	22689.0	15384.0	5462.0	1667.5	2.6	2.3	2.5	1.2
в том числе								
муниципальные районы:								
Агрызский	-	-	-	-	-	-	-	-
Азнакаевский	-	-
Аксубаевский	-	-	-	-	-	-	-	-
Актанышский	...	-	...	-	...	-	...	-
Алексеевский	-	-	-	-	-	-	-	-
Алькеевский	...	-	...	-	...	-	...	-
Альметьевский	...	-	...	-	...	-	...	-
Апастовский	...	-	...	-	...	-	...	-
Арский	-	-	-	...	-	-	-	...
Атнинский	1362.0	1362.0	-	-	6.5	6.5	-	-
Бавлинский	...	-	-
Балтасинский	1868.0	-	6.2	-
Бугульминский	-	-	-	-	-	-	-	-
Буинский	-	-	-	-
Верхнеуслонский	-	-	-	-	-	-	-	-
Высокогорский	...	-	...	-	...	-	...	-
Дрожжановский	-	-	-	-	-	-	-	-
Елабужский	...	-	...	-	...	-	...	-
Заинский	-	-	-	-	-	-	-	-
Зеленодольский	-	-	-	-	-	-	-	-
Кайбицкий	-	-	-	-	-	-	-	-
Камско-Устьинский	-	-	-	-	-	-	-	-
Спасский	-	-	-	-	-	-	-	-
Кукморский	-	-
Лаишевский	...	-	-
Лениногорский	...	-	-	-	...	-	-	-
Мамадышский	-	-	-	-	-	-	-	-
Менделеевский	...	-	-
Мензелинский	-	-	-	-	-	-	-	-
Муслюмовский	-	-	-	-	-	-	-	-
Нижнекамский	-	-	-	-	-	-	-	-
Новошешминский	-	-	-	-	-	-	-	-
Нурлатский	-	-
Пестречинский	-	-	-	-
Рыбно-Слободский	...	-	...	-	...	-	...	-
Сабинский	528.0	-	2.5	-
Сармановский	-	-	-	-	-	-	-	-
Ютазинский	-	-	-	-	-	-	-	-
Тетюшский	...	-	...	-	...	-	...	-
Тюлячинский	-	-	-	-	-	-	-	-
Тукаевский	...	-	...	-	...	-	...	-
Черемшанский	-	-	-	...	-	-	-	...
Чистопольский	-	-	-	-
городские округа:								
Казань	-	-	-	-	-	-	-	-
Набережные Челны	-	-	-	-	-	-	-	-



Использование площади теплиц и парников

117. ОБЩАЯ ИСПОЛЬЗУЕМАЯ В 2016 ГОДУ ПЛОЩАДЬ ЗИМНИХ, ВЕСЕННИХ ТЕПЛИЦ И ПАРНИКОВ В СЕЛЬСКОХОЗЯЙСТВЕННЫХ ОРГАНИЗАЦИЯХ, КРЕСТЬЯНСКИХ (ФЕРМЕРСКИХ) ХОЗЯЙСТВАХ И У ИНДИВИДУАЛЬНЫХ ПРЕДПРИНИМАТЕЛЕЙ

(квадратных метров)

	Сельско-хозяйственные организации	в том числе					Крестьянские (фермерские) хозяйства и индивидуальные предприниматели	в том числе	
		сельскохозяйственные организации, не относящиеся к субъектам малого предпринимательства	малые предприятия	в том числе		подсобные сельскохозяйственные предприятия несельскохозяйственных организаций		крестьянские (фермерские) хозяйства	индивидуальные предприниматели
				малые предприятия (без микропредприятий)	микропредприятия				
РЕСПУБЛИКА ТАТАРСТАН	611937	466392	136852	62192	74660	8693	545211	475334	69877
в том числе									
муниципальные районы:									
Агрызский	-	-	-	-	-	-	-	-	-
Азнакаевский	50710
Аксубаевский	-	-	-	-	-	-	-
Актанышский	-
Алексеевский	-	-	-	-	-	-	-
Алькеевский	-	-	-	-	-	-	-	-	-
Альметьевский	...	-	...	-	-	-	-
Апастовский	-	-	-	-	-	-
Арский	...	-	...	-	239000	239000	-
Атнинский	-	-	-	-	-	-	-
Бавлинский	-	-	-	-	-	-	-
Балтасинский	-	-	-	-	-	-	17400	17400	-
Бугульминский	-	-	-	-	-	-	-
Буинский	-	-	-	-	-	-	-	-	-
Верхнеуслонский	-	-	-	-	-	-	-	-	-
Высокогорский	-	-	-	-	-
Дрожжановский	-	-	-	-	-	-	-	-	-
Елабужский	-	-	-	-	-	-	-
Заинский	-	-	-	-	-	-	-	-	-
Зеленодольский	-	-	-	...	2020	2020	-
Кайбицкий	-	-	-	-	-	-	-
Камско-Устьинский	...	-	...	-	-	-	-
Спасский	-	-	-	-	-	-	-	-	-
Кукморский	-	-	-	-	-	-	-	-	-
Лаишевский	-	-	-	-	-	-	-
Лениногорский	-	3168
Мамадышский	-	-	-	-	-	-	-	-	-
Менделеевский	-	-	-	-	-	-	-	-	-
Мензелинский	-	-	-	-	-	-	-	-	-
Муслимовский	-	-	-	-	-	-	-	-	-
Нижнекамский	8925	-
Новошешминский	-	-	-	-	-	-	-
Нурлатский	-	-	-	-	-	-	-	-	-
Пестречинский	-	-	-	-	-	-	-
Рыбно-Слободский	-	-	-	-	-	-	-	-	-
Сабинский	...	-	...	-	...	-	6400
Сармановский	-	-	-	-	-	-	-
Ютазинский	-	-	-	-	-	-	26700	26700	-
Тетюшский	-	-	-	-	-	-	-
Тюлячинский	-	-	-	-	-	-	-	-	-
Тукаевский	...	-	...	-	...	-	6400	6400	-
Черемшанский	-	-	-	-	-	-	-	-	-
Чистопольский	-	-	-	-	-	-
городские округа:									
Казань	-	-	-	...	-	-	-
Набережные Челны	-	-	-	-	-	-	-

118. ИСПОЛЬЗОВАНИЕ ПЛОЩАДИ ТЕПЛИЦ И ПАРНИКОВ ПОД ПЕРВЫЙ ОБОРОТ С НАЧАЛА 2016 ГОДА В СЕЛЬСКОХОЗЯЙСТВЕННЫХ ОРГАНИЗАЦИЯХ, КРЕСТЬЯНСКИХ (ФЕРМЕРСКИХ) ХОЗЯЙСТВАХ И У ИНДИВИДУАЛЬНЫХ ПРЕДПРИНИМАТЕЛЕЙ
(квадратных метров)

	Сельско-хозяйственные организации	в том числе					Крестьянские (фермерские) хозяйства и индивидуальные предприниматели	в том числе	
		сельскохозяйственные организации, не относящиеся к субъектам малого предпринимательства	малые предприятия	в том числе		подсобные сельскохозяйственные предприятия несельскохозяйственных организаций		крестьянские (фермерские) хозяйства	индивидуальные предприниматели
				малые предприятия (без микропредприятий)	микропредприятия				
овощи закрытого грунта – всего									
РЕСПУБЛИКА ТАТАРСТАН	546052	409210	134522	62192	72330	2320	517174	454026	63148
в том числе									
муниципальные районы:									
Агрызский	-	-	-	-	-	-	-	-	-
Азнакаевский	...	-	-	-	50210	50210	-
Аксубаевский	-	-	-	-	-	-	-
Актанышский	...	-	-	-	-	-	-
Алексеевский	-	-	-	-	-	-	-
Алькеевский	-	-	-	-	-	-	-	-	-
Альметьевский	...	-	...	-	-	-	-
Апастовский	-	-	-	-	-	-	...	-	...
Арский	...	-	...	-	...	-	224000	224000	-
Атнинский	-	-	-	-	-	-	-
Бавлинский	-	-	-	-	-	-	-
Балтасинский	-	-	-	-	-	-	17300	17300	-
Бугульминский	-	-	-	-	-	-	-
Буинский	-	-	-	-	-	-	-	-	-
Верхнеуслонский	-	-	-	-	-	-	-	-	-
Высокогорский	-	-	-	-	-	-	-
Дрожжановский	-	-	-	-	-	-	-	-	-
Елабужский	-	-	-	-	-	-	-
Заинский	-	-	-	-	-	-	-	-	-
Зеленодольский	-	-	-	...	2020	2020	-
Кайбицкий	-	-	-	-	-	-	-
Камско-Устьинский	...	-	...	-	...	-	-	-	-
Спасский	-	-	-	-	-	-	-	-	-
Кукморский	-	-	-	-	-	-	-	-	-
Лаишевский	-	-	-	-	-	-	-
Лениногорский	...	-	...	-	...	-
Мамадышский	-	-	-	-	-	-	-	-	-
Менделеевский	-	-	-	-	-	-	-	-	-
Мензелинский	-	-	-	-	-	-	-	-	-
Муслимовский	-	-	-	-	-	-	-	-	-
Нижнекамский	-	-	...	-	...
Новошешминский	-	-	-	-	-	-	-
Нурлатский	-	-	-	-	-	-	-	-	-
Пестречинский	-	-	-	-	-	-	-
Рыбно-Слободский	-	-	-	-	-	-	-	-	-
Сабинский	...	-	...	-	...	-	6400
Сармановский	-	-	-	-	-	-	-
Ютазинский	-	-	-	-	-	-	-
Тетюшский	-	-	-	-	-	-	-	-	-
Тюлячинский	-	-	-	-	-	-	-	-	-
Тукаевский	...	-	...	-	...	-	6400	6400	-
Черемшанский	-	-	-	-	-	-	-	-	-
Чистопольский	-	-	-	-	-	-
городские округа:									
Казань	...	-	-	-	-	...	-	-	-
Набережные Челны	-	-	-	-	-	-	-	-	-

	Сельско-хозяйственные организации	в том числе				Крестьянские (фермерские) хозяйства и индивидуальные предприниматели	в том числе		
		сельскохозяйственные организации, не относящиеся к субъектам малого предпринимательства	малые предприятия	в том числе			подсобные сельскохозяйственные предприятия несельскохозяйственных организаций	крестьянские (фермерские) хозяйства	индивидуальные предприниматели
				малые предприятия (без микропредприятий)	микропредприятия				

в том числе: огурцы

РЕСПУБЛИКА ТАТАРСТАН	440982	360000	79822	34492	45330	1160	475451	423426	52025
в том числе									
муниципальные районы:									
Агрызский	-	-	-	-	-	-	-	-	-
Азнакаевский	...	-	-	-	50050	50050	-
Аксубаевский	-	-	-	-	-	-	-
Актанышский	...	-	-	-	-
Алексеевский	-	-	-	-	-	-	-
Алькеевский	-	-	-	-	-	-	-	-	-
Альметьевский	...	-	...	-	-	-	-
Апастовский	-	-	-	-	-	-	...	-	...
Арский	...	-	...	-	...	-	224000	224000	-
Атнинский	-	-	-	-	-	-	-
Бавлинский	-	-	-	-	-	-	-
Балтасинский	-	-	-	-	-	-	-
Бугульминский	-	-	-	-	-	-	-
Буинский	-	-	-	-	-	-	-	-	-
Верхнеуслонский	-	-	-	-	-	-	-	-	-
Высокогорский	-	-	-	-	-	-	-	-	-
Дрожжановский	-	-	-	-	-	-	-	-	-
Елабужский	-	-	-	-	-	-	-
Заинский	-	-	-	-	-	-	-	-	-
Зеленодольский	-	-	-	-
Кайбицкий	-	-	-	-	-	-	-
Камско-Устьинский	...	-	...	-	...	-	-	-	-
Спасский	-	-	-	-	-	-	-	-	-
Кукморский	-	-	-	-	-	-	-	-	-
Лаишевский	-	-	-	-	-	-	-
Лениногорский	...	-	...	-	...	-
Мамадышский	-	-	-	-	-	-	-	-	-
Менделеевский	-	-	-	-	-	-	-	-	-
Мензелинский	-	-	-	-	-	-	-	-	-
Муслимовский	-	-	-	-	-	-	-	-	-
Нижнекамский	-	-	...	-	...
Новошешминский	-	-	-	-	-	-	-
Нурлатский	-	-	-	-	-	-	-	-	-
Пестречинский	-	-	-	-	-	-	-
Рыбно-Слободский	-	-	-	-	-	-	-	-	-
Сабинский	...	-	...	-	...	-	-
Сармановский	-	-	-	-	-	-	-
Ютазинский	-	-	-	-	-	-	-
Тетюшский	-	-	-	-	-	-	-	-	-
Тюлячинский	-	-	-	-	-	-	-	-	-
Тукаевский	...	-	...	-	...	-	6400	6400	-
Черемшанский	-	-	-	-	-	-	-	-	-
Чистопольский	-	-	-	-	-	-
городские округа:									
Казань	...	-	-	-	-	...	-	-	-
Набережные Челны	-	-	-	-	-	-	-	-	-

	Сельско-хозяйственные организации	в том числе				Крестьянские (фермерские) хозяйства и индивидуальные предприниматели	в том числе		
		сельскохозяйственные организации, не относящиеся к субъектам малого предпринимательства	малые предприятия	в том числе			подсобные сельскохозяйственные предприятия несельскохозяйственных организаций	крестьянские (фермерские) хозяйства	индивидуальные предприниматели
				малые предприятия (без микропредприятий)	микропредприятия				

помидоры

РЕСПУБЛИКА ТАТАРСТАН	96030	41270	53600	1160	25443
в том числе									
муниципальные районы:									
Агрызский	-	-	-	-	-	-	-	-	-
Азнакаевский	...	-	-	-	-
Аксубаевский	-	-	-	-	-	-	-
Актанышский	...	-	-	-	-	-	-
Алексеевский	-	-	-	-	-	-	-
Алькеевский	-	-	-	-	-	-	-	-	-
Альметьевский	...	-	...	-	-	-	-
Апастовский	-	-	-	-	-	-	-	-	-
Арский	-	-	-	-	-	-	-	-	-
Атнинский	-	-	-	-	-	-	-	-	-
Бавлинский	-	-	-	-	-	-	-	-	-
Балтасинский	-	-	-	-	-	-	-	-	-
Бугульминский	-	-	-	-	-	-	-	-	-
Буинский	-	-	-	-	-	-	-	-	-
Верхнеуслонский	-	-	-	-	-	-	-	-	-
Высокогорский	-	-	-	-	-	-	-
Дрожжановский	-	-	-	-	-	-	-	-	-
Елабужский	-	-	-	-	-	-	-
Заинский	-	-	-	-	-	-	-	-	-
Зеленодольский	-	-	-	-
Кайбицкий	-	-	-	-	-	-	-
Камско-Устьинский	-	-	-	-	-	-	-	-	-
Спасский	-	-	-	-	-	-	-	-	-
Кукморский	-	-	-	-	-	-	-	-	-
Лайшевский	-	-	-	-	-	-	-
Лениногорский	...	-	...	-	...	-
Мамадышский	-	-	-	-	-	-	-	-	-
Менделеевский	-	-	-	-	-	-	-	-	-
Мензелинский	-	-	-	-	-	-	-	-	-
Муслимовский	-	-	-	-	-	-	-	-	-
Нижнекамский	-	-	-	-	...	-	...
Новошешминский	-	-	-	-	-	-	-	-	-
Нурлатский	-	-	-	-	-	-	-	-	-
Пестречинский	-	-	-	-	-	-	-	-	-
Рыбно-Слободский	-	-	-	-	-	-	-	-	-
Сабинский	...	-	...	-	...	-	-	-	-
Сармановский	-	-	-	-	-	-	-	-	-
Ютазинский	-	-	-	-	-	-	-
Тетюшский	-	-	-	-	-	-	-	-	-
Тюлячинский	-	-	-	-	-	-	-	-	-
Тукаевский	...	-	...	-	...	-	-	-	-
Черемшанский	-	-	-	-	-	-	-	-	-
Чистопольский	-	-	-	-	-	-	-	-	-
городские округа:									
Казань	...	-	-	-	-	...	-	-	-
Набережные Челны	-	-	-	-	-	-	-	-	-

	Сельско-хозяйственные организации	в том числе				Крестьянские (фермерские) хозяйства и индивидуальные предприниматели	в том числе		
		сельскохозяйственные организации, не относящиеся к субъектам малого предпринимательства	малые предприятия	в том числе			подсобные сельскохозяйственные предприятия несельскохозяйственных организаций	крестьянские (фермерские) хозяйства	индивидуальные предприниматели
				малые предприятия (без микропредприятий)	микропредприятия				

салатные культуры

РЕСПУБЛИКА ТАТАРСТАН	-	-	-	-	9685	9685	-
в том числе									
муниципальные районы:									
Агрызский	-	-	-	-	-	-	-	-	-
Азнакаевский	-	-	-	-	-	-	-	-	-
Аксубаевский	-	-	-	-	-	-	-	-	-
Актанышский	-	-	-	-	-	-	-	-	-
Алексеевский	-	-	-	-	-	-	-	-	-
Алькеевский	-	-	-	-	-	-	-	-	-
Альметьевский	-	-	-	-	-	-	-	-	-
Апастовский	-	-	-	-	-	-	-	-	-
Арский	-	-	-	-	-	-	-	-	-
Атнинский	-	-	-	-	-	-	-	-	-
Бавлинский	-	-	-	-	-	-	-	-	-
Балтасинский	-	-	-	-	-	-	-	-	-
Бугульминский	-	-	-	-	-	-	-	-	-
Буинский	-	-	-	-	-	-	-	-	-
Верхнеуслонский	-	-	-	-	-	-	-	-	-
Высокогорский	-	-	-	-	-	-	-	-	-
Дрожжановский	-	-	-	-	-	-	-	-	-
Елабужский	-	-	-	-	-	-	-	-	-
Заинский	-	-	-	-	-	-	-	-	-
Зеленодольский	-	-	-	-	-
Кайбицкий	-	-	-	-	-	-	-	-	-
Камско-Устьинский	-	-	-	-	-	-	-	-	-
Спасский	-	-	-	-	-	-	-	-	-
Кукморский	-	-	-	-	-	-	-	-	-
Лаишевский	-	-	-	-	-	-	-
Лениногорский	-	-	-	-	-	-	-	-	-
Мамадышский	-	-	-	-	-	-	-	-	-
Менделеевский	-	-	-	-	-	-	-	-	-
Мензелинский	-	-	-	-	-	-	-	-	-
Муслимовский	-	-	-	-	-	-	-	-	-
Нижнекамский	-	-	-	-	-	-	-	-	-
Новошешминский	-	-	-	-	-	-	-
Нурлатский	-	-	-	-	-	-	-	-	-
Пестречинский	-	-	-	-	-	-	-	-	-
Рыбно-Слободский	-	-	-	-	-	-	-	-	-
Сабинский	-	-	-	-	-	-	-
Сармановский	-	-	-	-	-	-	-
Ютазинский	-	-	-	-	-	-	-	-	-
Тетюшский	-	-	-	-	-	-	-	-	-
Тюлячинский	-	-	-	-	-	-	-	-	-
Тукаевский	-	-	-	-	-	-	-	-	-
Черемшанский	-	-	-	-	-	-	-	-	-
Чистопольский	-	-	-	-	-	-	-	-	-
городские округа:									
Казань	-	-	-	-	-	-	-	-	-
Набережные Челны	-	-	-	-	-	-	-	-	-

	Сельско-хозяйственные организации	в том числе				Крестьянские (фермерские) хозяйства и индивидуальные предприниматели	в том числе		
		сельскохозяйственные организации, не относящиеся к субъектам малого предпринимательства	малые предприятия	в том числе			подсобные сельскохозяйственные предприятия несельскохозяйственных организаций	крестьянские (фермерские) хозяйства	индивидуальные предприниматели
				малые предприятия (без микропредприятий)	микропредприятия				

зеленные культуры

РЕСПУБЛИКА ТАТАРСТАН	2720	-	-	5145	5145	-
в том числе									
муниципальные районы:									
Агрызский	-	-	-	-	-	-	-	-	-
Азнакаевский	...	-	-	-	-
Аксубаевский	-	-	-	-	-	-	-	-	-
Актанышский	-	-	-	-	-	-	-	-	-
Алексеевский	-	-	-	-	-	-	-	-	-
Алькеевский	-	-	-	-	-	-	-	-	-
Альметьевский	-	-	-	-	-	-	-	-	-
Апастовский	-	-	-	-	-	-	-	-	-
Арский	-	-	-	-	-	-	-	-	-
Атнинский	-	-	-	-	-	-	-	-	-
Бавлинский	-	-	-	-	-	-	-	-	-
Балтасинский	-	-	-	-	-	-	-
Бугульминский	-	-	-	-	-	-	-	-	-
Буинский	-	-	-	-	-	-	-	-	-
Верхнеуслонский	-	-	-	-	-	-	-	-	-
Высокогорский	-	-	-	-	-	-	-	-	-
Дрожжановский	-	-	-	-	-	-	-	-	-
Елабужский	-	-	-	-	-	-	-
Заинский	-	-	-	-	-	-	-	-	-
Зеленодольский	-	-	-	-	-
Кайбицкий	-	-	-	-	-	-	-	-	-
Камско-Устьинский	-	-	-	-	-	-	-	-	-
Спасский	-	-	-	-	-	-	-	-	-
Кукморский	-	-	-	-	-	-	-	-	-
Лаишевский	-	-	-	-	-	-	-
Лениногорский	-	-	-	-	-	-	-	-	-
Мамадышский	-	-	-	-	-	-	-	-	-
Менделеевский	-	-	-	-	-	-	-	-	-
Мензелинский	-	-	-	-	-	-	-	-	-
Муслимовский	-	-	-	-	-	-	-	-	-
Нижнекамский	-	-	-	-	-	-	-	-	-
Новошешминский	-	-	-	-	-	-	-	-	-
Нурлатский	-	-	-	-	-	-	-	-	-
Пестречинский	-	-	-	-	-	-	-	-	-
Рыбно-Слободский	-	-	-	-	-	-	-	-	-
Сабинский	-	-	-	-	-	-	-	-	-
Сармановский	-	-	-	-	-	-	-
Ютазинский	-	-	-	-	-	-	-	-	-
Тетюшский	-	-	-	-	-	-	-	-	-
Тюлячинский	-	-	-	-	-	-	-	-	-
Тукаевский	-	-	-	-	-	-	-	-	-
Черемшанский	-	-	-	-	-	-	-	-	-
Чистопольский	-	-	-	-	-	-	-	-	-
городские округа:									
Казань	-	-	-	-	-	-	-	-	-
Набережные Челны	-	-	-	-	-	-	-	-	-

	Сельскохозяйственные организации	в том числе					Крестьянские (фермерские) хозяйства и индивидуальные предприниматели	в том числе	
		сельскохозяйственные организации, не относящиеся к субъектам малого предпринимательства	малые предприятия	в том числе		подсобные сельскохозяйственные предприятия несельскохозяйственных организаций		крестьянские (фермерские) хозяйства	индивидуальные предприниматели
				малые предприятия (без микропредприятий)	микропредприятия				
другие посадки закрытого грунта:									
РЕСПУБЛИКА ТАТАРСТАН	31790	-	...	-	2800	2800	-
в том числе									
муниципальные районы:									
Агрызский	-	-	-	-	-	-	-	-	-
Азнакаевский	-	-	-	-	-	-	-	-	-
Аксубаевский	-	-	-	-	-	-	-	-	-
Актанышский	-	-	-	-	-	-	-	-	-
Алексеевский	-	-	-	-	-	-	-
Алькеевский	-	-	-	-	-	-	-	-	-
Альметьевский	...	-	...	-	...	-	-	-	-
Апастовский	-	-	-	-	-	-	-	-	-
Арский	-	-	-	-	-	-	-	-	-
Атнинский	-	-	-	-	-	-	-	-	-
Бавлинский	-	-	-	-	-	-	-	-	-
Балтасинский	-	-	-	-	-	-	-	-	-
Бугульминский	-	-	-	-	-	-	-	-	-
Буинский	-	-	-	-	-	-	-	-	-
Верхнеуслонский	-	-	-	-	-	-	-	-	-
Высокогорский	-	-	-	-	-	-	-
Дрожжановский	-	-	-	-	-	-	-	-	-
Елабужский	-	-	-	-	-	-	-	-	-
Заинский	-	-	-	-	-	-	-	-	-
Зеленодольский	-	-	-	-	-	-	-
Кайбицкий	-	-	-	-	-	-	-	-	-
Камско-Устьинский	-	-	-	-	-	-	-	-	-
Спасский	-	-	-	-	-	-	-	-	-
Кукморский	-	-	-	-	-	-	-	-	-
Лаишевский	-	-	-	-	-	-	-	-	-
Лениногорский	...	-	...	-	...	-	-	-	-
Мамадышский	-	-	-	-	-	-	-	-	-
Менделеевский	-	-	-	-	-	-	-	-	-
Мензелинский	-	-	-	-	-	-	-	-	-
Муслимовский	-	-	-	-	-	-	-	-	-
Нижнекамский	-	-	-	-	-	-	-
Новошешминский	-	-	-	-	-	-	-	-	-
Нурлатский	-	-	-	-	-	-	-	-	-
Пестречинский	-	-	-	-	-	-	-	-	-
Рыбно-Слободский	-	-	-	-	-	-	-	-	-
Сабинский	-	-	-	-	-	-	-	-	-
Сармановский	-	-	-	-	-	-	-	-	-
Ютазинский	-	-	-	-	-	-	-
Тетюшский	-	-	-	-	-	-	-	-	-
Тюлячинский	-	-	-	-	-	-	-	-	-
Тукаевский	-	-	-	-	-	-	-	-	-
Черемшанский	-	-	-	-	-	-	-	-	-
Чистопольский	-	-	-	-	-	-	-	-	-
городские округа:									
Казань	-	-	-	-	-	-	-	-	-
Набережные Челны	-	-	-	-	-	-	-	-	-

	Сельскохозяйственные организации	в том числе				Крестьянские (фермерские) хозяйства и индивидуальные предприниматели	в том числе		
		сельскохозяйственные организации, не относящиеся к субъектам малого предпринимательства	малые предприятия	в том числе			подсобные сельскохозяйственные предприятия несельскохозяйственных организаций	крестьянские (фермерские) хозяйства	индивидуальные предприниматели
				малые предприятия (без микропредприятий)	микропредприятия				

рассада цветочных культур

РЕСПУБЛИКА ТАТАРСТАН	25325	18792	...	-	7408
в том числе									
муниципальные районы:									
Агрызский	-	-	-	-	-	-	-	-	-
Азнакаевский	-	-	-	-	...	-	...
Аксубаевский	-	-	-	-	-	-	-	-	-
Актанышский	-	-	-	-	-	-	-
Алексеевский	-	-	-	-	-	-	-	-	-
Алькеевский	-	-	-	-	-	-	-	-	-
Альметьевский	...	-	...	-	...	-	-	-	-
Апастовский	-	-	-	-	-	-	...	-	...
Арский	-	-	-	-	-	-	-	-	-
Атнинский	-	-	-	-	-	-	-	-	-
Бавлинский	-	-	-	-	-	-	-	-	-
Балтасинский	-	-	-	-	-	-	-	-	-
Бугульминский	-	-	-	-	-	-	-	-	-
Буинский	-	-	-	-	-	-	-	-	-
Верхнеуслонский	-	-	-	-	-	-	-	-	-
Высокогорский	-	-	-	-	-	-	-	-	-
Дрожжановский	-	-	-	-	-	-	-	-	-
Елабужский	-	-	-	-	-	-	-	-	-
Заинский	-	-	-	-	-	-	-	-	-
Зеленодольский	-	-	-	-	-	-	-
Кайбицкий	-	-	-	-	-	-	-	-	-
Камско-Устьинский	-	-	-	-	-	-	-	-	-
Спасский	-	-	-	-	-	-	-	-	-
Кукморский	-	-	-	-	-	-	-	-	-
Лаишевский	-	-	-	-	-	-	-	-	-
Лениногорский	-	-	-	-	-	-	-
Мамадышский	-	-	-	-	-	-	-	-	-
Менделеевский	-	-	-	-	-	-	-	-	-
Мензелинский	-	-	-	-	-	-	-	-	-
Муслимовский	-	-	-	-	-	-	-	-	-
Нижнекамский	...	-	-	-	-	...	-	-	-
Новошешминский	-	-	-	-	-	-	-	-	-
Нурлатский	-	-	-	-	-	-	-	-	-
Пестречинский	-	-	-	-	-	-	-	-	-
Рыбно-Слободский	-	-	-	-	-	-	-	-	-
Сабинский	-	-	-	-	-	-	-	-	-
Сармановский	-	-	-	-	-	-	-	-	-
Ютазинский	-	-	-	-	-	-	-	-	-
Тетюшский	-	-	-	-	-	-	-
Тюлячинский	-	-	-	-	-	-	-	-	-
Тукаевский	-	-	-	-	-	-	-	-	-
Черемшанский	-	-	-	-	-	-	-	-	-
Чистопольский	-	-	-	-	-	-	-	-	-
городские округа:									
Казань	-	-	-	-	-	-	-
Набережные Челны	-	-	-	-	-	-	-

	Сельскохозяйственные организации	в том числе				Крестьянские (фермерские) хозяйства и индивидуальные предприниматели	в том числе		
		сельскохозяйственные организации, не относящиеся к субъектам малого предпринимательства	малые предприятия	в том числе			подсобные сельскохозяйственные предприятия несельскохозяйственных организаций	крестьянские (фермерские) хозяйства	индивидуальные предприниматели
				малые предприятия (без микропредприятий)	микропредприятия				

грибы

РЕСПУБЛИКА ТАТАРСТАН	...	-	-	-	-	...	2311
в том числе									
муниципальные районы:									
Агрызский	-	-	-	-	-	-	-	-	-
Азнакаевский	-	-	-	-	-	-	...	-	...
Аксубаевский	-	-	-	-	-	-	-	-	-
Актанышский	-	-	-	-	-	-	-	-	-
Алексеевский	-	-	-	-	-	-	-	-	-
Алькеевский	-	-	-	-	-	-	-	-	-
Альметьевский	-	-	-	-	-	-	-	-	-
Апастовский	-	-	-	-	-	-	-
Арский	-	-	-	-	-	-	-	-	-
Атнинский	-	-	-	-	-	-	-	-	-
Бавлинский	-	-	-	-	-	-	-	-	-
Балтасинский	-	-	-	-	-	-	-	-	-
Бугульминский	-	-	-	-	-	-	-	-	-
Буинский	-	-	-	-	-	-	-	-	-
Верхнеуслонский	-	-	-	-	-	-	-	-	-
Высокогорский	-	-	-	-	-	-	-	-	-
Дрожжановский	-	-	-	-	-	-	-	-	-
Елабужский	-	-	-	-	-	-	-	-	-
Заинский	-	-	-	-	-	-	-	-	-
Зеленодольский	-	-	-	-	-	-	-	-	-
Кайбицкий	-	-	-	-	-	-	-	-	-
Камско-Устьинский	-	-	-	-	-	-	-	-	-
Спасский	-	-	-	-	-	-	-	-	-
Кукморский	-	-	-	-	-	-	-	-	-
Лаишевский	-	-	-	-	-	-	-	-	-
Лениногорский	...	-	-	-	-	...	-	-	-
Мамадышский	-	-	-	-	-	-	-	-	-
Менделеевский	-	-	-	-	-	-	-	-	-
Мензелинский	-	-	-	-	-	-	-	-	-
Муслюмовский	-	-	-	-	-	-	-	-	-
Нижнекамский	-	-	-	-	-	-	...	-	...
Новошешминский	-	-	-	-	-	-	-	-	-
Нурлатский	-	-	-	-	-	-	-	-	-
Пестречинский	-	-	-	-	-	-	-	-	-
Рыбно-Слободский	-	-	-	-	-	-	-	-	-
Сабинский	-	-	-	-	-	-	-	-	-
Сармановский	-	-	-	-	-	-	-	-	-
Ютазинский	-	-	-	-	-	-	-	-	-
Тетюшский	-	-	-	-	-	-	-	-	-
Тюлячинский	-	-	-	-	-	-	-	-	-
Тукаевский	-	-	-	-	-	-	-	-	-
Черемшанский	-	-	-	-	-	-	-	-	-
Чистопольский	-	-	-	-	-	-	-	-	-
городские округа:									
Казань	-	-	-	-	-	-	-	-	-
Набережные Челны	-	-	-	-	-	-	-	-	-

**119. ИСПОЛЬЗОВАНИЕ ПЛОЩАДИ ТЕПЛИЦ И ПАРНИКОВ ПОД ВТОРОЙ И ПОСЛЕДУЮЩИЕ ОБОРОТЫ
(ВКЛЮЧАЯ ПЛАНИРУЕМЫЕ ДО КОНЦА ГОДА) С НАЧАЛА 2016 ГОДА В СЕЛЬСКОХОЗЯЙСТВЕННЫХ
ОРГАНИЗАЦИЯХ, КРЕСТЬЯНСКИХ (ФЕРМЕРСКИХ) ХОЗЯЙСТВАХ И У ИНДИВИДУАЛЬНЫХ
ПРЕДПРИНИМАТЕЛЕЙ
(квадратных метров)**

	Сельско- хозяйст- венные органи- зации	в том числе				Крестьян- ские (фермер- ские) хозяйст- ва и инди- видуаль- ные пред- принима- тели	в том числе		
		сельскохо- зяйственные организации, не относя- щиеся к субъектам малого пред- приниматель- ства	малые предпри- ятия	в том числе			подсоб- ные сельско- хозяйст- венные предпри- ятия несель- скохозяй- ствен- ных орга- низаций	кресть- янские (фер- мерс- кие) хозяйст- ва	индиви- дуаль- ные пред- прини- матели
				малые пред- приятия (без микро- пред- приятий)	микро- пред- прия- тия				
овощи закрытого грунта – всего									
РЕСПУБЛИКА ТАТАРСТАН	445640	407910	37730	-	37730	-	234696	206598	28098
в том числе									
муниципальные районы:									
Агрызский	-	-	-	-	-	-	-	-	-
Азнакаевский	-	-	-	-	-	-	-	-	-
Аксубаевский	-	-	-	-	-	-	-	-	-
Актанышский	-	-	-	-	-	-	-	-	-
Алексеевский	-	-	-	-	-	-	-	-	-
Алькеевский	-	-	-	-	-	-	-	-	-
Альметьевский	...	-	...	-	...	-	-	-	-
Апастовский	-	-	-	-	-	-	...	-	...
Арский	-	-	-	-	-	-	120000	120000	-
Атнинский	-	-	-	-	-	-	-	-	-
Бавлинский	-	-	-	-	-	-	-	-	-
Балтасинский	-	-	-	-	-	-	-	-	-
Бугульминский	-	-	-	-	-	-	-	-	-
Буинский	-	-	-	-	-	-	-	-	-
Верхнеуслонский	-	-	-	-	-	-	-	-	-
Высокогорский	-	-	-	-	-	-	-	-	-
Дрожжановский	-	-	-	-	-	-	-	-	-
Елабужский	-	-	-	-	-	-	-	-	-
Заинский	-	-	-	-	-	-	-	-	-
Зеленодольский	-	-	-	-	-	-	-
Кайбицкий	-	-	-	-	-	-	-	-	-
Камско-Устьинский	...	-	...	-	...	-	-	-	-
Спасский	-	-	-	-	-	-	-	-	-
Кукморский	-	-	-	-	-	-	-	-	-
Лаишевский	-	-	-	-	-	-	-
Лениногорский	...	-	...	-	...	-	-	-	-
Мамадышский	-	-	-	-	-	-	-	-	-
Менделеевский	-	-	-	-	-	-	-	-	-
Мензелинский	-	-	-	-	-	-	-	-	-
Муслимовский	-	-	-	-	-	-	-	-	-
Нижнекамский	-	-	-	-	-	-	...
Новошешминский	-	-	-	-	-	-	-	-	-
Нурлатский	-	-	-	-	-	-	-	-	-
Пестречинский	-	-	-	-	-	-	-	-	-
Рыбно-Слободский	-	-	-	-	-	-	-	-	-
Сабинский	...	-	...	-	...	-	5400
Сармановский	-	-	-	-	-	-	-	-	-
Ютазинский	-	-	-	-	-	-	-	-	-
Тетюшский	-	-	-	-	-	-	-	-	-
Тюлячинский	-	-	-	-	-	-	-	-	-
Тукаевский	-	-	-	-	-	-	-	-	-
Черемшанский	-	-	-	-	-	-	-	-	-
Чистопольский	-	-	-	-	-	-	-	-	-
городские округа:									
Казань	-	-	-	-	-	-	-	-	-
Набережные Челны	-	-	-	-	-	-	-	-	-

	Сельско-хозяйственные организации	в том числе				Крестьянские (фермерские) хозяйства и индивидуальные предприниматели	в том числе		
		сельскохозяйственные организации, не относящиеся к субъектам малого предпринимательства	малые предприятия	в том числе			подсобные сельскохозяйственные предприятия несельскохозяйственных организаций	крестьянские (фермерские) хозяйства	индивидуальные предприниматели
				малые предприятия (без микропредприятий)	микропредприятия				

в том числе: огурцы

РЕСПУБЛИКА ТАТАРСТАН	379610	-	...	-	116598
в том числе									
муниципальные районы:									
Агрызский	-	-	-	-	-	-	-	-	-
Азнакаевский	-	-	-	-	-	-	-	-	-
Аксубаевский	-	-	-	-	-	-	-	-	-
Актанышский	-	-	-	-	-	-	-	-	-
Алексеевский	-	-	-	-	-	-	-	-	-
Алькеевский	-	-	-	-	-	-	-	-	-
Альметьевский	-	-	-	-	-	-	-	-	-
Апастовский	-	-	-	-	-	-	-	-	-
Арский	-	-	-	-	-	-	-	-	-
Атнинский	-	-	-	-	-	-	-
Бавлинский	-	-	-	-	-	-	-
Балтасинский	-	-	-	-	-	-	-	-	-
Бугульминский	-	-	-	-	-	-	-	-	-
Буинский	-	-	-	-	-	-	-	-	-
Верхнеуслонский	-	-	-	-	-	-	-	-	-
Высокогорский	-	-	-	-	-	-	-	-	-
Дрожжановский	-	-	-	-	-	-	-	-	-
Елабужский	-	-	-	-	-	-	-	-	-
Заинский	-	-	-	-	-	-	-	-	-
Зеленодольский	-	-	-	-	-	-	-
Кайбицкий	-	-	-	-	-	-	-	-	-
Камско-Устьинский	...	-	...	-	-	...	-	-	-
Спасский	-	-	-	-	-	-	-	-	-
Кукморский	-	-	-	-	-	-	-	-	-
Лаишевский	-	-	-	-	-	-	-	-	-
Лениногорский	...	-	...	-	-	...	-	-	-
Мамадышский	-	-	-	-	-	-	-	-	-
Менделеевский	-	-	-	-	-	-	-	-	-
Мензелинский	-	-	-	-	-	-	-	-	-
Муслимовский	-	-	-	-	-	-	-	-	-
Нижнекамский	-	-	-	-	-
Новошешминский	-	-	-	-	-	-	-	-	-
Нурлатский	-	-	-	-	-	-	-	-	-
Пестречинский	-	-	-	-	-	-	-
Рыбно-Слободский	-	-	-	-	-	-	-	-	-
Сабинский	...	-	...	-	-	...	5400
Сармановский	-	-	-	-	-	-	-	-	-
Ютазинский	-	-	-	-	-	-	-
Тетюшский	-	-	-	-	-	-	-	-	-
Тюлячинский	-	-	-	-	-	-	-	-	-
Тукаевский	-	-	-	-	-	-	-	-	-
Черемшанский	-	-	-	-	-	-	-	-	-
Чистопольский	-	-	-	-	-	-	-	-	-
городские округа:									
Казань	-	-	-	-	-	-	-	-	-
Набережные Челны	-	-	-	-	-	-	-	-	-

	Сельско-хозяйственные организации	в том числе				Крестьянские (фермерские) хозяйства и индивидуальные предприниматели	в том числе		
		сельскохозяйственные организации, не относящиеся к субъектам малого предпринимательства	малые предприятия	в том числе			подсобные сельскохозяйственные предприятия несельскохозяйственных организаций	крестьянские (фермерские) хозяйства	индивидуальные предприниматели
				малые предприятия (без микропредприятий)	микропредприятия				

помидоры

РЕСПУБЛИКА ТАТАРСТАН	57150	-	...	-	117898	101800	16098
в том числе									
муниципальные районы:									
Агрызский	-	-	-	-	-	-	-	-	-
Азнакаевский	-	-	-	-	-	-	-	-	-
Аксубаевский	-	-	-	-	-	-	-	-	-
Актанышский	-	-	-	-	-	-	-	-	-
Алексеевский	-	-	-	-	-	-	-	-	-
Алькеевский	-	-	-	-	-	-	-	-	-
Альметьевский	-	-	-	-	-	-	-	-	-
Апастовский	-	-	-	-	-	-
Арский	-	-	-	-	-	-	-
Атнинский	-	-	-	-	-	-	-	-	-
Бавлинский	-	-	-	-	-	-	-	-	-
Балтасинский	-	-	-	-	-	-	-	-	-
Бугульминский	-	-	-	-	-	-	-	-	-
Буинский	-	-	-	-	-	-	-	-	-
Верхнеуслонский	-	-	-	-	-	-	-	-	-
Высокогорский	-	-	-	-	-	-	-	-	-
Дрожжановский	-	-	-	-	-	-	-	-	-
Елабужский	-	-	-	-	-	-	-	-	-
Заинский	-	-	-	-	-	-	-	-	-
Зеленодольский	-	-	-	-	-
Кайбицкий	-	-	-	-	-	-	-	-	-
Камско-Устьинский	-	-	-	-	-	-	-	-	-
Спасский	-	-	-	-	-	-	-	-	-
Кукморский	-	-	-	-	-	-	-	-	-
Лайшевский	-	-	-	-	-	-	-	-	-
Лениногорский	...	-	...	-	...	-	-	-	-
Мамадышский	-	-	-	-	-	-	-	-	-
Менделеевский	-	-	-	-	-	-	-	-	-
Мензелинский	-	-	-	-	-	-	-	-	-
Муслюмовский	-	-	-	-	-	-	-	-	-
Нижнекамский	-	-	-	-
Новошешминский	-	-	-	-	-	-	-	-	-
Нурлатский	-	-	-	-	-	-	-	-	-
Пестречинский	-	-	-	-	-	-	-	-	-
Рыбно-Слободский	-	-	-	-	-	-	-	-	-
Сабинский	...	-	...	-	...	-	-	-	-
Сармановский	-	-	-	-	-	-	-	-	-
Ютазинский	-	-	-	-	-	-	-
Тетюшский	-	-	-	-	-	-	-	-	-
Тюлячинский	-	-	-	-	-	-	-	-	-
Тукаевский	-	-	-	-	-	-	-	-	-
Черемшанский	-	-	-	-	-	-	-	-	-
Чистопольский	-	-	-	-	-	-
городские округа:									
Казань	-	-	-	-	-	-	-	-	-
Набережные Челны	-	-	-	-	-	-	-	-	-

	Сельско-хозяйственные организации	в том числе				Крестьянские (фермерские) хозяйства и индивидуальные предприниматели	в том числе		
		сельскохозяйственные организации, не относящиеся к субъектам малого предпринимательства	малые предприятия	в том числе			подсобные сельскохозяйственные предприятия несельскохозяйственных организаций	крестьянские (фермерские) хозяйства	индивидуальные предприниматели
				малые предприятия (без микропредприятий)	микропредприятия				

зеленные культуры

РЕСПУБЛИКА ТАТАРСТАН	3380	-	...	-	-
в том числе									
муниципальные районы:									
Агрызский	-	-	-	-	-	-	-	-	-
Азнакаевский	-	-	-	-	-	-	-	-	-
Аксубаевский	-	-	-	-	-	-	-	-	-
Актанышский	-	-	-	-	-	-	-	-	-
Алексеевский	-	-	-	-	-	-	-	-	-
Алькеевский	-	-	-	-	-	-	-	-	-
Альметьевский	...	-	...	-	...	-	-	-	-
Апастовский	-	-	-	-	-	-	-	-	-
Арский	-	-	-	-	-	-	-	-	-
Атнинский	-	-	-	-	-	-	-	-	-
Бавлинский	-	-	-	-	-	-	-	-	-
Балтасинский	-	-	-	-	-	-	-
Бугульминский	-	-	-	-	-	-	-	-	-
Буинский	-	-	-	-	-	-	-	-	-
Верхнеуслонский	-	-	-	-	-	-	-	-	-
Высокогорский	-	-	-	-	-	-	-	-	-
Дрожжановский	-	-	-	-	-	-	-	-	-
Елабужский	-	-	-	-	-	-	-	-	-
Заинский	-	-	-	-	-	-	-	-	-
Зеленодольский	-	-	-	-	-	-	-
Кайбицкий	-	-	-	-	-	-	-	-	-
Камско-Устьинский	-	-	-	-	-	-	-	-	-
Спасский	-	-	-	-	-	-	-	-	-
Кукморский	-	-	-	-	-	-	-	-	-
Лаишевский	-	-	-	-	-	-	-
Лениногорский	-	-	-	-	-	-	-	-	-
Мамадышский	-	-	-	-	-	-	-	-	-
Менделеевский	-	-	-	-	-	-	-	-	-
Мензелинский	-	-	-	-	-	-	-	-	-
Муслюмовский	-	-	-	-	-	-	-	-	-
Нижнекамский	-	-	-	-	-	-	-	-	-
Новошешминский	-	-	-	-	-	-	-	-	-
Нурлатский	-	-	-	-	-	-	-	-	-
Пестречинский	-	-	-	-	-	-	-	-	-
Рыбно-Слободский	-	-	-	-	-	-	-	-	-
Сабинский	-	-	-	-	-	-	-	-	-
Сармановский	-	-	-	-	-	-	-	-	-
Ютазинский	-	-	-	-	-	-	-	-	-
Тетюшский	-	-	-	-	-	-	-	-	-
Тюлячинский	-	-	-	-	-	-	-	-	-
Тукаевский	-	-	-	-	-	-	-	-	-
Черемшанский	-	-	-	-	-	-	-	-	-
Чистопольский	-	-	-	-	-	-	-	-	-
городские округа:									
Казань	-	-	-	-	-	-	-	-	-
Набережные Челны	-	-	-	-	-	-	-	-	-

**120. СТРУКТУРА ПЛОЩАДИ ТЕПЛИЦ И ПАРНИКОВ, ИСПОЛЬЗУЕМОЙ ПОД ПЕРВЫЙ ОБОРОТ С НАЧАЛА
2016 ГОДА, ПО ВИДАМ КУЛЬТУР В СЕЛЬСКОХОЗЯЙСТВЕННЫХ ОРГАНИЗАЦИЯХ**
(в процентах от общей площади)

	Ово- щи зак- ры- того грун- та – все- го	из них																
		огу- рцы	по- ми- до- ры	пе- рец- сла- дкий	бак- ла- жа- ны	са- лат- ные куль- туры	зе- лен- ные куль- туры	лук реп- ча- тый	ка- пус- та все- х ви- дов	ка- бач- ки, па- тис- со- ны	тык- ва сто- ло- вая	све- кла сто- ло- вая	мор- ковь сто- ло- вая	чес- нок	зе- ле- ный го- ро- шек	фасо- ль овощ- ная	ку- ру- за са- хар- ная	про- чие ово- щи
РЕСПУБЛИКА ТАТАРСТАН	90.5	73.1	15.9	0.5	-	-	-	-	-	-	-	-	-	-	-
в том числе																		
муниципальные районы:																		
Агрызский	-	-	-	-	-	-	-	-	-	-	-	-	-	-	-	-	-	-
Азнакаевский	-	-	...	-	-	-	-	-	-	-	-	-	-	-
Аксубаевский	-	-	-	-	-	-	-	-	-	-	-	-	-	-	-	-	-	-
Актанышский	-	-	-	-	-	-	-	-	-	-	-	-	-	-	-
Алексеевский	-	-	-	-	-	-	-	-	-	-	-	-	-	-	-	-	-	-
Алькеевский	-	-	-	-	-	-	-	-	-	-	-	-	-	-	-	-	-	-
Альметьевский	-	-	-	-	-	-	-	-	-	-	-	-	-	-	-
Апастовский	-	-	-	-	-	-	-	-	-	-	-	-	-	-	-	-	-	-
Арский	-	-	-	-	-	-	-	-	-	-	-	-	-	-	-	-
Атнинский	-	-	-	-	-	-	-	-	-	-	-	-	-	-	-	-	-	-
Бавлинский	-	-	-	-	-	-	-	-	-	-	-	-	-	-	-	-	-	-
Балтасинский	-	-	-	-	-	-	-	-	-	-	-	-	-	-	-	-	-	-
Бугульминский	-	-	-	-	-	-	-	-	-	-	-	-	-	-	-	-	-	-
Буинский	-	-	-	-	-	-	-	-	-	-	-	-	-	-	-	-	-	-
Верхнеуслонский	-	-	-	-	-	-	-	-	-	-	-	-	-	-	-	-	-	-
Высокогорский	-	-	-	-	-	-	-	-	-	-	-	-	-	-	-	-	-	-
Дрожжановский	-	-	-	-	-	-	-	-	-	-	-	-	-	-	-	-	-	-
Елабужский	-	-	-	-	-	-	-	-	-	-	-	-	-	-	-	-	-	-
Заинский	-	-	-	-	-	-	-	-	-	-	-	-	-	-	-	-	-	-
Зеленодольский	-	-	-	-	-	-	-	-	-	-	-
Кайбицкий	-	-	-	-	-	-	-	-	-	-	-	-	-	-	-	-	-	-
Камско-Устьинский	-	-	-	-	-	-	-	-	-	-	-	-	-	-	-	-
Спасский	-	-	-	-	-	-	-	-	-	-	-	-	-	-	-	-	-	-
Кукморский	-	-	-	-	-	-	-	-	-	-	-	-	-	-	-	-	-	-
Лаишевский	-	-	-	-	-	-	-	-	-	-	-	-	-
Лениногорский	-	-	-	-	-	-	-	-	-	-	-	-	-	-	-
Мамадышский	-	-	-	-	-	-	-	-	-	-	-	-	-	-	-	-	-	-
Менделеевский	-	-	-	-	-	-	-	-	-	-	-	-	-	-	-	-	-	-
Мензелинский	-	-	-	-	-	-	-	-	-	-	-	-	-	-	-	-	-	-
Муслюмовский	-	-	-	-	-	-	-	-	-	-	-	-	-	-	-	-	-	-
Нижнекамский	-	-	-	-	-	-	-	-	-	-	-	-	-	-	-
Новошешминский	-	-	-	-	-	-	-	-	-	-	-	-	-	-	-	-	-	-
Нурлатский	-	-	-	-	-	-	-	-	-	-	-	-	-	-	-	-	-	-
Пестречинский	-	-	-	-	-	-	-	-	-	-	-	-	-	-	-	-	-	-
Рыбно-Слободский	-	-	-	-	-	-	-	-	-	-	-	-	-	-	-	-	-	-
Сабинский	-	-	-	-	-	-	-	-	-	-	-	-	-	-	-
Сармановский	-	-	-	-	-	-	-	-	-	-	-	-	-	-	-	-	-	-
Ютазинский	-	-	-	-	-	-	-	-	-	-	-	-	-	-	-	-	-	-
Тетюшский	-	-	-	-	-	-	-	-	-	-	-	-	-	-	-	-	-	-
Тюлячинский	-	-	-	-	-	-	-	-	-	-	-	-	-	-	-	-	-	-
Тукаевский	-	-	-	-	-	-	-	-	-	-	-	-	-	-	-
Черемшанский	-	-	-	-	-	-	-	-	-	-	-	-	-	-	-	-	-	-
Чистопольский	-	-	-	-	-	-	-	-	-	-	-	-	-	-	-	-	-	-
городские округа:																		
Казань	-	-	-	-	-	-	-	-	-	-	-	-	-	-	-
Набережные Челны	-	-	-	-	-	-	-	-	-	-	-	-	-	-	-	-	-	-

	Другие посадки закрытого грунта						Справочно: коэффициент использования площади теплиц и парников
		рассада овощных культур	рассада ягодных культур	рассада цветочных культур	цветы	грибы	
РЕСПУБЛИКА ТАТАРСТАН	9.5	5.3	-	4.2	-	...	175.0
в том числе							
муниципальные районы:							
Агрызский	-	-	-	-	-	-	-
Азнакаевский	...	-	-	...	-	-	...
Аксубаевский	-	-	-	-	-	-	-
Актанышский	-	-	-	-	-	-	...
Алексеевский	-	-	-	-	-	-	-
Алькеевский	-	-	-	-	-	-	-
Альметьевский	-	...	-	-	...
Апастовский	-	-	-	-	-	-	-
Арский	-	-	-	-	-	-	...
Атнинский	-	-	-	-	-	-	-
Бавлинский	-	-	-	-	-	-	-
Балтасинский	-	-	-	-	-	-	-
Бугульминский	-	-	-	-	-	-	-
Буинский	-	-	-	-	-	-	-
Верхнеуслонский	-	-	-	-	-	-	-
Высокогорский	-	-	-	-	...
Дрожжановский	-	-	-	-	-	-	-
Елабужский	-	-	-	-	-	-	-
Заинский	-	-	-	-	-	-	-
Зеленодольский	-	...	-	-	...
Кайбицкий	-	-	-	-	-	-	-
Камско-Устьинский	-	-	-	-	-	-	...
Спасский	-	-	-	-	-	-	-
Кукморский	-	-	-	-	-	-	-
Лаишевский	-	-	-	-	-	-	...
Лениногорский	-	-	-
Мамадышский	-	-	-	-	-	-	-
Менделеевский	-	-	-	-	-	-	-
Мензелинский	-	-	-	-	-	-	-
Муслюмовский	-	-	-	-	-	-	-
Нижнекамский	...	-	-	...	-	-	186.6
Новошешминский	-	-	-	-	-	-	-
Нурлатский	-	-	-	-	-	-	-
Пестречинский	-	-	-	-	-	-	-
Рыбно-Слободский	-	-	-	-	-	-	-
Сабинский	-	-	-	-	-	-	...
Сармановский	-	-	-	-	-	-	-
Ютазинский	-	-	-	-	-	-	-
Тетюшский	-	-	-	-	-	-	-
Тюлячинский	-	-	-	-	-	-	-
Тукаевский	-	-	-	-	-	-	...
Черемшанский	-	-	-	-	-	-	-
Чистопольский	-	-	-	-	-	-	-
городские округа:							
Казань	...	-	-	...	-	-	...
Набережные Челны	...	-	-	...	-	-	...

**121. СТРУКТУРА ПЛОЩАДИ ТЕПЛИЦ И ПАРНИКОВ, ИСПОЛЬЗУЕМОЙ ПОД ПЕРВЫЙ ОБОРОТ
С НАЧАЛА 2016 ГОДА, ПО ВИДАМ КУЛЬТУР В КРЕСТЬЯНСКИХ (ФЕРМЕРСКИХ) ХОЗЯЙСТВАХ
И У ИНДИВИДУАЛЬНЫХ ПРЕДПРИНИМАТЕЛЕЙ**
(в процентах от общей площади)

	Другие посадки закрытого грунта	рассада овощных культур	рассада ягодных культур	рассада цветочных культур	цветы	грибы	Справочно: коэффициент использования площади теплиц и парников
РЕСПУБЛИКА ТАТАРСТАН	2.4	0.5	-	1.4	-	0.4	140.6
в том числе							
муниципальные районы:							
Агрызский	-	-	-	-	-	-	-
Азнакаевский	...	-	-	...	-	...	100.0
Аксубаевский	-	-	-	-	-	-	...
Актанышский	...	-	-	...	-	-	...
Алексеевский	-	-	-	-	...
Алькеевский	-	-	-	-	-	-	-
Альметьевский	-	-	-	-	-	-	-
Апастовский	...	-	-	...	-
Арский	-	-	-	-	-	-	143.9
Атнинский	-	-	-	-	-	-	...
Бавлинский	-	-	-	-	-	-	...
Балтасинский	-	-	-	-	-	-	100.6
Бугульминский	-	-	-	-	-	-	...
Буинский	-	-	-	-	-	-	-
Верхнеуслонский	-	-	-	-	-	-	-
Высокогорский	-	-	-	-	-	-	...
Дрожжановский	-	-	-	-	-	-	-
Елабужский	-	-	-	-	-	-	...
Заинский	-	-	-	-	-	-	-
Зеленодольский	-	-	-	-	-	-	149.5
Кайбицкий	-	-	-	-	-	-	...
Камско-Устьинский	-	-	-	-	-	-	-
Спасский	-	-	-	-	-	-	-
Кукморский	-	-	-	-	-	-	-
Лаишевский	-	-	-	-	-	-	-
Лениногорский	...	-	-	...	-	-	99.4
Мамадышский	-	-	-	-	-	-	-
Менделеевский	-	-	-	-	-	-	-
Мензелинский	-	-	-	-	-	-	-
Муслюмовский	-	-	-	-	-	-	-
Нижнекамский	-	-	-
Новошешминский	-	-	-	-	-	-	...
Нурлатский	-	-	-	-	-	-	-
Пестречинский	-	-	-	-	-	-	...
Рыбно-Слободский	-	-	-	-	-	-	-
Сабинский	-	-	-	-	-	-	184.4
Сармановский	-	-	-	-	-	-	...
Ютазинский	-	-	-	-	174.9
Тетюшский	...	-	-	...	-	-	...
Тюлячинский	-	-	-	-	-	-	-
Тукаевский	-	-	-	-	-	-	100.0
Черемшанский	-	-	-	-	-	-	-
Чистопольский	-	-	-	-	-	-	...
городские округа:							
Казань	-	-	-	-	-	-	-
Набережные Челны	-	-	-	-	-	-	-

	Овощи закрыто- го грунта – всего	из них							
		огурцы	помидоры	перец сладкий	баклажаны	салат- ные куль- туры	зелен- ные куль- туры	лук репча- тый	капуста всех видов
РЕСПУБЛИКА ТАТАРСТАН	97.6	89.8	4.8	-	-	1.8	1.0	...	-
в том числе									
муниципальные районы:									
Агрызский	-	-	-	-	-	-	-	-	-
Азнакаевский	99.0	98.7	...	-	-	-	-
Аксубаевский	-	-	-	-	-	-
Актанышский	-	-	-	-	-	-	-	-	-
Алексеевский	-	-	-	-	-	-
Алькеевский	-	-	-	-	-	-	-	-	-
Альметьевский	-	-	-	-	-	-	-	-	-
Апастовский	-	-	-	-	-	-	-
Арский	100.0	100.0	-	-	-	-	-	-	-
Атнинский	-	-	-	-	-	-	-
Бавлинский	-	-	-	-	-	-	-
Балтасинский	100.0	...	-	-	-	-	...	-	-
Бугульминский	-	-	-	-	-	-	-
Буинский	-	-	-	-	-	-	-	-	-
Верхнеуслонский	-	-	-	-	-	-	-	-	-
Высокогорский	...	-	...	-	-	-	-	-	-
Дрожжановский	-	-	-	-	-	-	-	-	-
Елабужский	-	-	-	...	-	-
Заинский	-	-	-	-	-	-	-	-	-
Зеленодольский	100.0	-	-	-	-
Кайбицкий	-	-	-	-	-	-
Камско-Устьинский	-	-	-	-	-	-	-	-	-
Спасский	-	-	-	-	-	-	-	-	-
Кукморский	-	-	-	-	-	-	-	-	-
Лайшевский	-	-	-	-	-	-	-	-	-
Лениногорский	-	-	-	-	-	-
Мамадышский	-	-	-	-	-	-	-	-	-
Менделеевский	-	-	-	-	-	-	-	-	-
Мензелинский	-	-	-	-	-	-	-	-	-
Муслимовский	-	-	-	-	-	-	-	-	-
Нижнекамский	-	-	-	-	-	-
Новошешминский	-	-	-	...	-	-	-
Нурлатский	-	-	-	-	-	-	-	-	-
Пестречинский	-	-	-	-	-	-	-
Рыбно-Слободский	-	-	-	-	-	-	-	-	-
Сабинский	100.0	...	-	-	-	...	-	-	-
Сармановский	-	-	-	-	-
Ютазинский	-	-	-	-	-	-
Тетюшский	-	-	-	-	-	-	-	-	-
Тюлячинский	-	-	-	-	-	-	-	-	-
Тукаевский	100.0	100.0	-	-	-	-	-	-	-
Черемшанский	-	-	-	-	-	-	-	-	-
Чистопольский	-	-	-	-	-	-	-
городские округа:									
Казань	-	-	-	-	-	-	-	-	-
Набережные Челны	-	-	-	-	-	-	-	-	-

	кабачки, патис- соны	тыква столовая	свекла столовая	морковь столовая	чеснок	зеленый горошек	фасоль овощная	кукуруза сахар- ная	прочие овощи
РЕСПУБЛИКА ТАТАРСТАН	-	-	-	-	-	-	-	-	...
в том числе									
муниципальные районы:									
Агрызский	-	-	-	-	-	-	-	-	-
Азнакаевский	-	-	-	-	-	-	-	-	-
Аксубаевский	-	-	-	-	-	-	-	-	-
Актанышский	-	-	-	-	-	-	-	-	-
Алексеевский	-	-	-	-	-	-	-	-	-
Алькеевский	-	-	-	-	-	-	-	-	-
Альметьевский	-	-	-	-	-	-	-	-	-
Апастовский	-	-	-	-	-	-	-	-	-
Арский	-	-	-	-	-	-	-	-	-
Атнинский	-	-	-	-	-	-	-	-	-
Бавлинский	-	-	-	-	-	-	-	-	-
Балтасинский	-	-	-	-	-	-	-	-	-
Бугульминский	-	-	-	-	-	-	-	-	-
Буинский	-	-	-	-	-	-	-	-	-
Верхнеуслонский	-	-	-	-	-	-	-	-	-
Высокогорский	-	-	-	-	-	-	-	-	-
Дрожжановский	-	-	-	-	-	-	-	-	-
Елабужский	-	-	-	-	-	-	-	-	-
Заинский	-	-	-	-	-	-	-	-	-
Зеленодольский	-	-	-	-	-	-	-	-	-
Кайбицкий	-	-	-	-	-	-	-	-	-
Камско-Устьинский	-	-	-	-	-	-	-	-	-
Спасский	-	-	-	-	-	-	-	-	-
Кукморский	-	-	-	-	-	-	-	-	-
Лаишевский	-	-	-	-	-	-	-	-	-
Лениногорский	-	-	-	-	-	-	-	-	-
Мамадышский	-	-	-	-	-	-	-	-	-
Менделеевский	-	-	-	-	-	-	-	-	-
Мензелинский	-	-	-	-	-	-	-	-	-
Муслимовский	-	-	-	-	-	-	-	-	-
Нижнекамский	-	-	-	-	-	-	-	-	-
Новошешминский	-	-	-	-	-	-	-	-	-
Нурлатский	-	-	-	-	-	-	-	-	-
Пестречинский	-	-	-	-	-	-	-	-	-
Рыбно-Слободский	-	-	-	-	-	-	-	-	-
Сабинский	-	-	-	-	-	-	-	-	...
Сармановский	-	-	-	-	-	-	-	-	-
Ютазинский	-	-	-	-	-	-	-	-	-
Тетюшский	-	-	-	-	-	-	-	-	-
Тюлячинский	-	-	-	-	-	-	-	-	-
Тукаевский	-	-	-	-	-	-	-	-	-
Черемшанский	-	-	-	-	-	-	-	-	-
Чистопольский	-	-	-	-	-	-	-	-	-
городские округа:									
Казань	-	-	-	-	-	-	-	-	-
Набережные Челны	-	-	-	-	-	-	-	-	-

122. ВНЕСЕНИЕ МИНЕРАЛЬНЫХ УДОБРЕНИЙ¹⁾ ПОД УРОЖАЙ

	Сельскохозяйственные организации		в том числе	
			сельскохозяйственные организации, не относящиеся к субъектам малого предпринимательства	
	внесено всего, центнеров	на один гектар удобренной площади, кг	внесено всего, центнеров	на один гектар удобренной площади, кг
РЕСПУБЛИКА ТАТАРСТАН	955073	55.8	749661	56.9
в том числе				
муниципальные районы:				
Агрызский	13078	47.7
Азнакаевский	41577	55.5	34257	57.1
Аксубаевский	34319	118.5	33893	126.7
Актанышский	45715	62.9	32896	62.8
Алексеевский	25311	51.1	21603	52.5
Алькеевский	25267	47.1
Альметьевский	19615	63.5	16886	67.2
Апастовский	23570	38.7
Арский	24453	36.8
Атнинский	31531	72.8	31531	72.8
Бавлинский	2266	31.0
Балтасинский	39249	68.9	35502	69.3
Бугульминский	6974	22.0
Буинский	49874	80.2	46688	84.4
Верхнеуслонский	9816	66.1
Высокогорский	16185	46.9	10045	54.4
Дрожжановский	15107	38.9	11924	33.3
Елабужский	15499	59.3
Заинский	62283	89.8	56474	89.6
Зеленодольский	18630	62.2	18209	64.1
Кайбицкий	23843	75.2
Камско-Устьинский
Спасский	19680	67.8	7950	77.6
Кукморский	23342	50.0	21039	47.0
Лаишевский	11810	33.9
Лениногорский	20388	55.9	17225	59.9
Мамадышский	16480	33.7	14534	35.8
Менделеевский
Мензелинский	14655	30.1
Муслимовский	9217	37.9	8756	37.1
Нижнекамский	13916	57.9	9908	54.3
Новошешминский	20458	49.3
Нурлатский	17914	46.5	17566	47.5
Пестречинский	22821	51.8	18405	54.3
Рыбно-Слободский	15787	42.8	2650	31.4
Сабинский	20294	54.6	18796	59.8
Сармановский	58633	80.1
Ютазинский	6107	47.9
Тетюшский	30584	76.1
Тюлячинский	8974	41.0
Тукаевский	28615	62.1	25680	62.0
Черемшанский	8532	47.9
Чистопольский	28810	53.5
городские округа:				
Казань	-	-
Набережные Челны	-	-	-	-

2016 ГОДА В СЕЛЬСКОХОЗЯЙСТВЕННЫХ ОРГАНИЗАЦИЯХ

	малые предприятия (без микропредприятий)		микропредприятия		подсобные сельскохозяйственные предприятия	
	внесено всего, центнеров	на один гектар удобренной площади, кг	внесено всего, центнеров	на один гектар удобренной площади, кг	внесено всего, центнеров	на один гектар удобренной площади, кг
РЕСПУБЛИКА ТАТАРСТАН	185020	54.4	15169	30.4	5223	81.8
в том числе						
муниципальные районы:						
Агрызский	-	-	-	-
Азнакаевский	-	-
Аксубаевский	-	-
Актанышский	11063	58.6
Алексеевский	-	-
Алькеевский	-	-
Альметьевский	733	24.4	1996	71.8	-	-
Апастовский	1456	40.4	2913	52.3
Арский	12181	58.3	...	34.5
Атнинский	-	-	-	-	-	-
Бавлинский	47.4	-	-
Балтасинский	120.6
Бугульминский	4636	32.7	-	-
Буинский	3046	98.2	140	3.7	-	-
Верхнеуслонский	-	-
Высокогорский	6140	38.3	-	-	-	-
Дрожжановский	-	-
Елабужский	14675	83.5	-	-
Заинский	-	-
Зеленодольский	-	-
Кайбицкий	...	104.7	-	-
Камско-Устьинский	-	-	-	-	-	-
Спасский
Кукморский	-	-
Лаишевский	4391	34.3	...	34.3
Лениногорский	-	-
Мамадышский	670	21.3
Менделеевский	618	26.2	-	-	-	-
Мензелинский	-	-	-	-
Муслимовский
Нижнекамский	3718	80.3
Новошешминский	-	-	-	-
Нурлатский	-	-
Пестречинский	3785	43.2	446	45.5	185	45.3
Рыбно-Слободский	12819	52.7	318	7.6	-	-
Сабинский	-	-
Сармановский	-	-	-	-
Ютазинский	-	-	-	-
Тетюшский	19834	76.6	-	-
Тюлячинский	4221	39.1	-	-
Тукаевский	2747	68.8
Черемшанский	...	57.1	-	-
Чистопольский	16431	71.5	-	-
городские округа:						
Казань	-	-	-	-
Набережные Челны	-	-	-	-	-	-

1) в пересчете на 100% питательного вещества

123. УДЕЛЬНЫЙ ВЕС УДОБРЕННОЙ ПЛОЩАДИ МИНЕРАЛЬНЫМИ УДОБРЕНИЯМИ ПОД УРОЖАЙ 2016 ГОДА В СЕЛЬСКОХОЗЯЙСТВЕННЫХ ОРГАНИЗАЦИЯХ, КРЕСТЬЯНСКИХ (ФЕРМЕРСКИХ) ХОЗЯЙСТВАХ И У ИНДИВИДУАЛЬНЫХ ПРЕДПРИНИМАТЕЛЕЙ

(в процентах от используемой площади сельхозугодий соответствующей категории хозяйств)

	Сельско-хозяйственные организации	из них			Крестьянские (фермерские) хозяйства и индивидуальные предприниматели	
		сельскохозяйственные организации, не относящиеся к субъектам малого предпринимательства	малые предприятия (без микропредприятий)	микропредприятия		
РЕСПУБЛИКА ТАТАРСТАН	54.8	58.7	48.0	32.6	26.1	45.8
в том числе						
муниципальные районы:						
Агрызский	35.6	-	-	47.6
Азнакаевский	71.2	77.7	...	-	...	39.8
Аксубаевский	33.1	33.7	-	29.1
Актанышский	67.8	71.8	66.3	49.3
Алексеевский	49.5	52.8	-	61.1
Алькеевский	53.4	-	...	23.8
Альметьевский	40.7	59.7	15.1	20.6	-	54.4
Апастовский	79.7	...	36.3	80.0	...	58.2
Арский	55.8	...	67.9	64.6	...	38.5
Атнинский	81.9	81.9	-	-	-	...
Бавлинский	28.3	-	23.3
Балтасинский	76.4	77.1	...	95.3	...	45.6
Бугульминский	45.4	53.0	-	36.2
Буинский	66.2	65.3	65.3	84.8	-	80.7
Верхнеуслонский	34.0	-	...	21.6
Высокогорский	44.4	52.8	40.0	-	-	41.9
Дрожжановский	62.3	67.4	...	-	...	73.0
Елабужский	35.0	...	34.4	...	-	...
Заинский	69.8	68.4	-	60.4
Зеленодольский	63.6	68.1	...	-	...	31.7
Кайбицкий	49.4	50.3	-	49.3
Камско-Устьинский	-	-	-	44.2
Спасский	48.1	30.6	43.5
Кукморский	62.0	61.0	-	85.9
Лаишевский	62.6	63.0	72.4	21.8
Лениногорский	51.5	65.7	-	49.9
Мамадышский	47.4	64.2	20.3	56.5
Менделеевский	44.0	-	-	11.7
Мензелинский	59.1	-	-	48.9
Муслимовский	37.7	37.7	55.4
Нижнекамский	43.0	40.2	52.0	57.0
Новошешминский	53.9	-	-	37.7
Нурлатский	59.2	65.9	-	49.1
Пестречинский	54.9	58.0	64.1	14.5	32.2	65.1
Рыбно-Слободский	51.3	42.3	55.0	52.9	-	51.6
Сабинский	68.6	...	75.7	...	-	57.9
Сармановский	71.3	...	-	-	...	64.8
Ютазинский	42.7	-	-	29.6
Тетюшский	55.7	...	57.1	...	-	34.5
Тюлячинский	42.0	...	76.9	...	-	41.6
Тукаевский	66.7	84.0	24.1	21.1	-	22.0
Черемшанский	26.5	48.0	-	36.3
Чистопольский	55.4	...	81.2	...	-	48.5
городские округа:						
Казань	...	-	-	-	...	-
Набережные Челны	-	-	-	-	-	-

124. УДЕЛЬНЫЙ ВЕС УДОБРЕННОЙ ПЛОЩАДИ ОРГАНИЧЕСКИМИ УДОБРЕНИЯМИ ПОД УРОЖАЙ 2016 ГОДА В СЕЛЬСКОХОЗЯЙСТВЕННЫХ ОРГАНИЗАЦИЯХ, КРЕСТЬЯНСКИХ (ФЕРМЕРСКИХ) ХОЗЯЙСТВАХ И У ИНДИВИДУАЛЬНЫХ ПРЕДПРИНИМАТЕЛЕЙ

(в процентах от используемой площади сельхозугодий соответствующей категории хозяйств)

	Сельско-хозяйственные организации	из них				Крестьянские (фермерские) хозяйства и индивидуальные предприниматели
		сельскохозяйственные организации, не относящиеся к субъектам малого предпринимательства	малые предприятия (без микропредприятий)	микропредприятия	подсобные сельскохозяйственные предприятия несельскохозяйственных организаций	
РЕСПУБЛИКА ТАТАРСТАН	3.4	3.7	2.7	1.5	4.9	6.0
в том числе						
муниципальные районы:						
Агрызский	2.0	-	-	...
Азнакаевский	2.6	-	-	9.9
Аксубаевский	-	-	-	9.0
Актанышский	17.5	20.9	...	-
Алексеевский	0.9	-	-	6.1
Алькеевский	-	-	-	-
Альметьевский	1.2	...	3.0	...	-	...
Апастовский	7.3	...	7.9	...	-	25.4
Арский	11.0	14.7	-	10.5
Атнинский	4.1	4.1	-	-	-	-
Бавлинский	-	-	-	26.1
Балтасинский	2.2	-	-	5.5
Бугульминский	2.3	-	2.2
Буинский	1.5	1.2	-	1.4
Верхнеуслонский	-	-	-	-
Высокогорский	0.4	-	-	...
Дрожжановский	0.8	-	-	2.9
Елабужский	1.8	-	1.4	-
Заинский	1.2	1.3	-	-	-	1.4
Зеленодольский	7.6	7.8	...	-
Кайбицкий	1.3	-	-	...
Камско-Устьинский	-	...	-	...
Спасский	-	-	...
Кукморский	1.9	1.9	-	5.0
Лаишевский	6.6	...	7.9	...	-	15.7
Лениногорский	1.9	...	3.5	...	-	10.4
Мамадышский	0.8	-	-	0.3
Менделеевский	...	-	...	-	-	-
Мензелинский	2.2	-	-	8.0
Муслюмовский	2.8	2.6	-	11.7
Нижнекамский	1.8	...	-	-	...	0.9
Новошешминский	1.1	-	-	7.2
Нурлатский	...	-	...	-	-	...
Пестречинский	1.7	1.9	...	-	...	5.1
Рыбно-Слободский	1.8	-	-	-
Сабинский	3.9	3.9	-	5.3
Сармановский	10.1	...	-	-
Ютазинский	-	-	9.4
Тетюшский	2.9	-	-	4.4
Тюлячинский	4.4	-	-	5.9
Тукаевский	12.5	-	-	5.6
Черемшанский	...	-	...	-	-	0.5
Чистопольский	1.3	-	-	3.3
городские округа:						
Казань	-	-	-	-	-	-
Набережные Челны	-	-	-	-

**125. ВНЕСЕНИЕ ОРГАНИЧЕСКИХ УДОБРЕНИЙ ПОД УРОЖАЙ 2016 ГОДА В
ИНДИВИДУАЛЬНЫХ**

	Сельскохозяйствен-ные организации		в том числе			
	внесено всего, т.	на один гектар удобренной площади, т	Сельскохозяйственные организации, не относящиеся к субъектам малого предпринимательства		малые предприятия (без микропредприятий)	
			внесено всего, т.	на один гектар удобренной площади, т	внесено всего, т.	на один гектар удобренной площади, т
РЕСПУБЛИКА ТАТАРСТАН	3552899	33.6	3028454	36.6	476091	24.6
в том числе						
муниципальные районы:						
Агрызский	34000	21.9
Азнакаевский	53312	19.8
Аксубаевский	-	-
Актанышский	172935	9.2	12.7
Алексеевский	20928	23.5
Алькеевский	-	-
Альметьевский	11926	12.9	8282	14.0
Апастовский	220276	39.6	27980	35.6
Арский	262700	20.0	78.9
Атнинский	162883	75.2	162883	75.2	-	-
Бавлинский
Балтасинский	467178	290.7
Бугульминский	42924	26.7
Буинский	97971	71.3	80461	79.6
Верхнеуслонский	-	-
Высокогорский	57880	198.9
Дрожжановский	44980	91.6
Елабужский	11195	8.2	-	-	7180	10.0
Заинский	50053	40.8	50053	40.8	-	-
Зеленодольский	99148	27.7	95898	29.3
Кайбицкий	51260	63.6
Камско-Устьинский	-	-
Спасский
Кукморский	105487	73.1	101442	71.4
Лаишевский	165800	44.9	54.5
Лениногорский	33713	24.4	13000	18.6
Мамадышский	14620	18.2
Менделеевский	-	-
Мензелинский	52300	29.1
Муслюмовский	69007	38.1	67000	40.4
Нижнекамский	33100	33.3	-	-
Новошешминский	48000	57.6
Нурлатский	-	-
Пестречинский	49553	35.5	46833	42.8
Рыбно-Слободский	108700	83.3
Сабинский	171969	80.4	169429	93.7
Сармановский	132637	12.8	-	-
Ютазинский
Тетюшский	18495	8.9
Тюлячинский	90200	39.2
Тукаевский	305815	35.3
Черемшанский	-	-
Чистопольский	9668	7.6
городские округа:						
Казань	-	-	-	-	-	-
Набережные Челны	-	-

СЕЛЬСКОХОЗЯЙСТВЕННЫХ ОРГАНИЗАЦИЯХ, КРЕСТЬЯНСКИХ (ФЕРМЕРСКИХ) ХОЗЯЙСТВАХ И У ПРЕДПРИНИМАТЕЛЕЙ

	микропредприятия		подсобные сельскохозяйственные предприятия несельскохозяйственных организаций		Крестьянские (фермерские) хозяйства и индивидуальные предприниматели	
	внесено всего, т.	на один гектар удобренной площади, т	внесено всего, т.	на один гектар удобренной площади, т	внесено всего, т.	на один гектар удобренной площади, т
РЕСПУБЛИКА ТАТАРСТАН	30662	13.1	17692	14.9	247417	7.1
в том числе						
муниципальные районы:						
Агрызский	-	-	-	-
Азнакаевский	-	-	-	-	10691	4.1
Аксубаевский	-	-	-	-	4185	10.6
Актанышский	-	-
Алексеевский	-	-	-	-	9430	9.0
Алькеевский	-	-	-	-	-	-
Альметьевский	-	-
Апастовский	-	-	6696	10.0
Арский	-	-	5772	7.1
Атнинский	-	-	-	-	-	-
Бавлинский	-	-	-	-	31304	3.1
Балтасинский	-	-	-	-	1300	7.7
Бугульминский	-	-	815	5.5
Буинский	-	-	2050	6.2
Верхнеуслонский	-	-	-	-	-	-
Высокогорский	-	-	-	-
Дрожжановский	-	-	-	-	23380	46.9
Елабужский	-	-
Заинский	-	-	-	-	477	4.0
Зеленодольский	-	-
Кайбицкий	-	-	-	-
Камско-Устьинский	-	-
Спасский	-	-	-	-
Кукморский	-	-	11737	18.1
Лаишевский	-	-	83753	51.7
Лениногорский	-	-	8450	8.9
Мамадышский	-	-	-	-	227	5.6
Менделеевский	-	-	-	-	-	-
Мензелинский	-	-	-	-	411	0.4
Муслимовский	-	-	3112	0.8
Нижнекамский	-	-	800	9.4
Новошешминский	-	-	-	-	8201	4.9
Нурлатский	-	-	-	-
Пестречинский	-	-	2460	3.7
Рыбно-Слободский	-	-	-	-	-	-
Сабинский	-	-	9031	22.6
Сармановский	-	-
Ютазинский	-	-	-	-	2480	1.1
Тетюшский	-	-	-	-	6202	7.1
Тюлячинский	-	-	-	-	1536	8.9
Тукаевский	-	-	-	-	4100	5.2
Черемшанский	-	-	-	-	1014	15.1
Чистопольский	-	-	-	-	2823	6.7
городские округа:						
Казань	-	-	-	-	-	-
Набережные Челны	-	-	-	-	-	-

126. ПРОВЕДЕНИЕ РАБОТ ПО ХИМИЧЕСКОЙ МЕЛИОРАЦИИ

(гектаров)

	Сельскохозяйственные организации			в том числе					
				сельскохозяйственные организации, не относящиеся к субъектам малого предпринимательства			малые предприятия (без микропредприятий)		
	известкование кислых почв	гипсование солонцовых почв	фосфоритование почв	известкование кислых почв	гипсование солонцовых почв	фосфоритование почв	известкование кислых почв	гипсование солонцовых почв	фосфоритование почв
РЕСПУБЛИКА ТАТАРСТАН	53579.4	...	900.5	42152.6	10232.8	-	-
в том числе									
муниципальные районы:									
Агрызский	...	-	-	...	-	-	...	-	-
Азнакаевский	...	-	-	...	-	-	-	-	-
Аксубаевский	2701.0	-	-	...	-	-	...	-	-
Актанышский	1572.5	...	-	-	...	-	-
Алексеевский	893.0	-	-	...	-	-	...	-	-
Алькеевский	...	-	-	...	-	-	-	-	-
Альметьевский	863.8	-	-	-	...	-	-
Апастовский	...	-	-	...	-	-	...	-	-
Арский	2847.2	-	-	1437.0	-	-	862.2	-	-
Атнинский	1859.9	-	-	1859.9	-	-	-	-	-
Бавлинский	...	-	-	-	-	-	-	-	-
Балтасинский	2655.0	-	-	...	-	-	...	-	-
Бугульминский	-	-	-	-	-	-	-	-	-
Буинский	1997.2	-	-	1997.2	-	-	-	-	-
Верхнеуслонский	524.0	-	-	...	-	-	...	-	-
Высокогорский	1026.6	-	-	...	-	-	...	-	-
Дрожжановский	3047.0	-	-	...	-	-	...	-	-
Елабужский	...	-	-	-	-	-	...	-	-
Заинский	2378.0	-	-	2378.0	-	-	-	-	-
Зеленодольский	...	-	-	...	-	-	-	-	-
Кайбицкий	1516.4	-	-	...	-	-	...	-	-
Камско-Устьинский	...	-	-	-	-	-	-
Спасский	...	-	-	-	-	-	...	-	-
Кукморский	1059.7	-	-	...	-	-	...	-	-
Лаишевский	1186.0	-	-	...	-	-	...	-	-
Лениногорский	...	-	-	...	-	-	-	-	-
Мамадышский	...	-	-	...	-	-	-	-	-
Менделеевский	...	-	-	-	-	-	...	-	-
Мензелинский	...	-	-	...	-	-	...	-	-
Муслимовский	-	-	-	-	-	-	-	-	-
Нижнекамский	826.8	-	-	676.8	-	-	...	-	-
Новошешминский	...	-	-	...	-	-	-	-	-
Нурлатский	...	-	-	...	-	-	-	-	-
Пестречинский	...	-	-	...	-	-	-	-	-
Рыбно-Слободский	2803.0	-	-	...	-	-	1590.0	-	-
Сабинский	1681.5	-	-	...	-	-	...	-	-
Сармановский	1521.0	-	-	1521.0	-	-	-	-	-
Ютазинский	...	-	-	-	-	-	...	-	-
Тетюшский	711.0	-	-	...	-	-	...	-	-
Тюлячинский	1020.0	-	-	-	-	-	...	-	-
Тукаевский	...	-	-	...	-	-	-
Черемшанский	...	-	-	...	-	-	...	-	-
Чистопольский	1436.0	-	-	...	-	-	...	-	-
городские округа:									
Казань	-	-	-	-	-	-	-	-	-
Набережные Челны	-	-	-	-	-	-	-	-	-

ЗЕМЕЛЬ В СЕЛЬСКОХОЗЯЙСТВЕННЫХ ОРГАНИЗАЦИЯХ

	микропредприятия			подсобные сельскохозяйственные предприятия несельскохозяйственных организаций		
	известкование кислых почв	гипсование солонцовых почв	фосфоритование почв	известкование кислых почв	гипсование солонцовых почв	фосфоритование почв
РЕСПУБЛИКА ТАТАРСТАН	...	-	-	-
в том числе						
муниципальные районы:						
Агрызский	-	-	-	-	-	-
Азнакаевский	-	-	-	-	-	-
Аксубаевский	-	-	-	-	-	-
Актанышский	-	-	-	-	-	-
Алексеевский	-	-	-	-	-	-
Алькеевский	-	-	-	-	-	-
Альметьевский	...	-	...	-	-	-
Апастовский	-	-	-	-	-	-
Арский	...	-	-	...	-	-
Атнинский	-	-	-	-	-	-
Бавлинский	...	-	-	-	-	-
Балтасинский	-	-	-	-	-	-
Бугульминский	-	-	-	-	-	-
Буинский	-	-	-	-	-	-
Верхнеуслонский	-	-	-	-	-	-
Высокогорский	-	-	-	-	-	-
Дрожжановский	-	-	-	-	-	-
Елабужский	-	-	-	-	-	-
Заинский	-	-	-	-	-	-
Зеленодольский	-	-	-	-	-	-
Кайбицкий	-	-	-	-	-	-
Камско-Устьинский	-	-	...	-	-	-
Спасский	-	-	-	-	-	-
Кукморский	-	-	-	-	-	-
Лаишевский	-	-	-	-	-	-
Лениногорский	-	-	-	-	-	-
Мамадышский	-	-	-	-	-	-
Менделеевский	-	-	-	-	-	-
Мензелинский	-	-	-	-	-	-
Муслимовский	-	-	-	-	-	-
Нижнекамский	-	-	-	...	-	-
Новошешминский	-	-	-	-	-	-
Нурлатский	-	-	-	-	-	-
Пестречинский	-	-	-	-	-	-
Рыбно-Слободский	...	-	-	-	-	-
Сабинский	-	-	-	-	-	-
Сармановский	-	-	-	-	-	-
Ютазинский	-	-	-	-	-	-
Тетюшский	-	-	-	-	-	-
Тюлячинский	...	-	-	-	-	-
Тукаевский	-	-	-	-	-	-
Черемшанский	-	-	-	-	-	-
Чистопольский	-	-	-	-	-	-
городские округа:						
Казань	-	-	-	-	-	-
Набережные Челны	-	-	-	-	-	-

**127. ПЛОЩАДЬ, ОБРАБОТАННАЯ ПЕСТИЦИДАМИ ПОД УРОЖАЙ 2016 ГОДА В СЕЛЬСКОХОЗЯЙСТВЕННЫХ
ОРГАНИЗАЦИЯХ, КРЕСТЬЯНСКИХ (ФЕРМЕРСКИХ) ХОЗЯЙСТВАХ И У ИНДИВИДУАЛЬНЫХ
ПРЕДПРИНИМАТЕЛЕЙ**
(гектаров)

	Сельскохо- зяйственные организации	в том числе				Крестьян- ские (фер- мерские) хозяйства и индивиду- альные предприни- матели
		сельскохозяй- ственные организации, не относящие- ся к субъектам малого предприни- мательства	малые предприятия (без микропред- приятий)	микропред- приятия	подсобные сельскохозяй- ственные предприятия несельскохо- зяйственных организаций	
РЕСПУБЛИКА ТАТАРСТАН	1165000.1	918608.2	203846.2	36795.7	5750.0	192398.5
в том числе						
муниципальные районы:						
Агрызский	-	-	-	-
Азнакаевский	53985.4	49488.2	4497.2	-	-	6465.2
Аксубаевский	18506.0	-	-	149.0
Актанышский	33593.0	25244.0	...	-	...	1668.1
Алексеевский	27529.0	25132.0	-	6563.0
Алькеевский	56995.0	...	-	-	...	-
Альметьевский	31458.0	28152.0	-	521.0
Апастовский	8109.0	-	...	4702.0	...	1193.7
Арский	44263.2	24042.0	17377.0	2353.8
Атнинский	23652.0	23652.0	-	-	-	-
Бавлинский	9946.0	...	5530.0	...	-	19849.5
Балтасинский	29855.0	26928.0	2267.0	325.0
Бугульминский	-	-	524.6
Буинский	43566.0	40904.0	-	18789.8
Верхнеуслонский	10738.0	-	...	-
Высокогорский	25433.0	...	9013.0	...	-	320.0
Дрожжановский	32897.0	30407.0	...	-	...	11316.6
Елабужский	5650.0	-	-	...
Заинский	58186.0	-	-	1300.9
Зеленодольский	31858.0	31102.0	...	-
Кайбицкий	...	-	...	-	-	...
Камско-Устьинский	-	-	-	...
Спасский	17195.0	...	-	...	-	17077.0
Кукморский	36154.0	34230.0	-	6365.1
Лаишевский	20947.0	15200.0	4500.0	2653.0
Лениногорский	27207.5	22156.0	-	3928.0
Мамадышский	41523.0	34960.0	5210.0	6042.0
Менделеевский	9548.0	-	-	1878.0
Мензелинский	58220.0	-	-	3838.0
Муслюмовский	...	-	...	-	...	21340.1
Нижнекамский	27128.0	19945.0	-	2912.4
Новошешминский	-	-	-	3486.0
Нурлатский	21867.0	-	-	...
Пестречинский	40698.0	34038.0	5477.0	6456.1
Рыбно-Слободский	23531.0	...	21467.0	...	-	810.6
Сабинский	21043.0	17143.0	-	2322.0
Сармановский	-	-	...	-
Ютазинский	7764.0	-	-	2631.2
Тетюшский	37837.0	...	15862.0	...	-	4587.0
Тюлячинский	15108.0	-	-	-
Тукаевский	60841.0	58269.0	2572.0	-	-	...
Черемшанский	28951.0	10710.0	-	4236.0
Чистопольский	17282.0	8277.0	6583.0	3408.8
городские округа:						
Казань	-	-	-	-	-	-
Набережные Челны	-	-	-	-



Площади многолетних насаждений в хозяйствах всех категорий

128. ПЛОЩАДИ МНОГОЛЕТНИХ ПЛОДОВЫХ НАСАЖДЕНИЙ

(на 1 июля 2016 года;

	Хозяйства всех категорий	в том числе						
		Сельскохо- зяйствен- ные органи- зации	в том числе					подсобные сельскохо- зяйственные предприятия несельскохо- зяйственных организаций
			сельскохо- зяйствен- ные орга- низации, не относящие- ся к субъек- там малого предприни- мательства	малые предпри- ятия	в том числе			
					малые предприя- тия (без микропред- приятий)	микро- предприя- тия		
Всего								
РЕСПУБЛИКА ТАТАРСТАН	7820.1	1024.8	252.5	272.4	189.2	83.2	499.9	
в том числе								
муниципальные районы:								
Агрызский	90.6	-	-	-	-	-	-	
Азнакаевский	189.3	-	-	
Аксубаевский	43.9	-	-	-	-	-	-	
Актанышский	77.8	-	-	-	-	-	-	
Алексеевский	56.7	-	-	-	-	-	-	
Алькеевский	55.8	-	-	-	-	-	-	
Альметьевский	413.3	-	-	-	...	
Апастовский	40.7	-	-	-	-	-	-	
Арский	141.0	-	-	-	-	-	-	
Атнинский	36.5	-	-	-	-	-	-	
Бавлинский	97.7	-	-	-	-	-	-	
Балтасинский	101.7	...	-	...	-	...	-	
Бугульминский	154.5	-	-	-	-	-	-	
Буинский	111.1	...	-	...	-	...	-	
Верхнеуслонский	772.0	...	-	-	...	
Высокогорский	269.4	-	-	-	-	-	-	
Дрожжановский	135.3	75.6	-	-	
Елабужский	179.2	-	-	-	-	-	-	
Заинский	97.2	-	-	-	-	-	-	
Зеленодольский	412.8	-	-	-	-	-	-	
Кайбицкий	183.8	-	-	-	-	
Камско-Устьинский	95.8	-	-	-	-	-	-	
Спасский	49.3	-	-	-	-	-	-	
Кукморский	130.3	-	-	-	-	-	-	
Лаишевский	264.9	-	-	-	-	-	-	
Лениногорский	166.8	-	-	-	-	-	-	
Мамадышский	196.7	...	-	...	-	...	-	
Менделеевский	52.7	-	-	-	-	-	-	
Мензелинский	55.3	-	-	-	-	-	-	
Муслюмовский	66.7	-	-	-	-	-	-	
Нижнекамский	290.7	-	-	-	-	-	-	
Новошешминский	28.5	-	-	-	-	-	-	
Нурлатский	135.5	...	-	...	-	...	-	
Пестречинский	161.0	...	-	-	-	-	...	
Рыбно-Слободский	223.3	...	-	-	-	
Сабинский	69.5	-	-	-	-	-	-	
Сармановский	108.9	-	-	-	-	-	-	
Ютазинский	59.1	-	-	-	-	-	-	
Тетюшский	60.8	-	-	-	-	-	-	
Тюлячинский	41.4	-	-	-	-	-	-	
Тукаевский	716.1	-	-	-	-	-	-	
Черемшанский	30.8	-	-	-	-	-	-	
Чистопольский	115.7	-	-	-	-	-	-	
городские округа:								
Казань	893.9	-	-	-	-	-	-	
Набережные Челны	146.6	-	-	-	-	

И ЯГОДНЫХ КУЛЬТУР В ХОЗЯЙСТВАХ ВСЕХ КАТЕГОРИЙ

гектаров)

	Крестьянские (фермерские) хозяйства и индивидуальные предприниматели	в том числе		Хозяйства населения
		крестьянские (фермерские) хозяйства	индивидуальные предприниматели	
РЕСПУБЛИКА ТАТАРСТАН	198.7	6596.6
в том числе				
муниципальные районы:				
Агрызский	-	-	-	90.6
Азнакаевский	-	-	-	...
Аксубаевский	-	-	-	43.9
Актанышский	...	-
Алексеевский	-	-	-	56.7
Алькеевский	-	-	-	55.8
Альметьевский	-	338.7
Апастовский	-	-	-	40.7
Арский	-	...
Атнинский	-	-	-	36.5
Бавлинский	-	-	-	97.7
Балтасинский	-	98.5
Бугульминский	...	-
Буинский	-	85.1
Верхнеуслонский	-	-	-	...
Высокогорский	-	-	-	269.4
Дрожжановский	-	...
Елабужский	-	-	-	179.2
Заинский	-	-	-	97.2
Зеленодольский	32.4	32.4	-	380.4
Кайбицкий	-	41.8
Камско-Устьинский	-	-	-	95.8
Спасский	-	-	-	49.3
Кукморский	-	...
Лаишевский	-	...
Лениногорский	-	-	-	166.8
Мамадышский	-	93.1
Менделеевский	-	...
Мензелинский	-	-	-	55.3
Муслюмовский	-	-	-	66.7
Нижнекамский	-	-	-	290.7
Новошешминский	-	-	-	28.5
Нурлатский	-	-	-	...
Пестречинский	-	-	-	...
Рыбно-Слободский	-	66.6
Сабинский	10.5	10.5	-	59.0
Сармановский	-	-	-	108.9
Ютазинский	-	...
Тетюшский	-	...
Тюлячинский	-	...
Тукаевский	-	-	-	716.1
Черемшанский	-	-	-	30.8
Чистопольский	-	-	-	115.7
городские округа:				
Казань	-	-	-	893.9
Набережные Челны	-	-	-	...

	Хозяйства всех категорий	в том числе					
		Сельскохо- зяйствен- ные организа- ции	в том числе				подсобные сельско- хозяйствен ные пред- приятия не- сельскохо- зяйствен- ных орга- низаций
			сельскохозяй- ственные организации, не относящи- еся к субъек- там малого предпринима- тельства	малые предприя- тия	в том числе		
				малые предприя- тия (без микропред- приятий)	микро- предпр- ятия		
из них в плодоносящем возрасте							
РЕСПУБЛИКА ТАТАРСТАН	6759.6	524.5	142.3	224.7	176.5	48.2	157.4
в том числе							
муниципальные районы:							
Агрызский	88.8	-	-	-	-	-	-
Азнакаевский	181.3	-	-
Аксубаевский	40.5	-	-	-	-	-	-
Актанышский	70.2	-	-	-	-	-	-
Алексеевский	53.9	-	-	-	-	-	-
Алькеевский	53.2	-	-	-	-	-	-
Альметьевский	333.6	-	-	-	...
Апастовский	38.1	-	-	-	-	-	-
Арский	117.1	-	-	-	-	-	-
Атнинский	32.8	-	-	-	-	-	-
Бавлинский	89.0	-	-	-	-	-	-
Балтасинский	88.8	...	-	...	-	...	-
Бугульминский	133.7	-	-	-	-	-	-
Буинский	95.4	...	-	...	-	...	-
Верхнеуслонский	407.1	...	-	-	...
Высокогорский	250.9	-	-	-	-	-	-
Дрожжановский	132.4	-	-
Елабужский	165.3	-	-	-	-	-	-
Заинский	92.1	-	-	-	-	-	-
Зеленодольский	387.5	-	-	-	-	-	-
Кайбицкий	121.0	-	-	-	-
Камско-Устьинский	90.6	-	-	-	-	-	-
Спасский	47.4	-	-	-	-	-	-
Кукморский	107.5	-	-	-	-	-	-
Лаишевский	248.0	-	-	-	-	-	-
Лениногорский	159.8	-	-	-	-	-	-
Мамадышский	119.7	...	-	...	-	...	-
Менделеевский	49.7	-	-	-	-	-	-
Мензелинский	51.6	-	-	-	-	-	-
Муслюмовский	63.7	-	-	-	-	-	-
Нижнекамский	280.1	-	-	-	-	-	-
Новошешминский	26.8	-	-	-	-	-	-
Нурлатский	129.2	...	-	...	-	...	-
Пестречинский	143.4	...	-	-	-	-	...
Рыбно-Слободский	205.9	...	-	-	-
Сабинский	59.9	-	-	-	-	-	-
Сармановский	101.7	-	-	-	-	-	-
Ютазинский	50.8	-	-	-	-	-	-
Тетюшский	53.5	-	-	-	-	-	-
Тюлячинский	39.5	-	-	-	-	-	-
Тукаевский	651.6	-	-	-	-	-	-
Черемшанский	29.1	-	-	-	-	-	-
Чистопольский	112.6	-	-	-	-	-	-
городские округа:							
Казань	828.6	-	-	-	-	-	-
Набережные Челны	136.4	-	-	-	-

	Крестьянские (фермерские) хозяйства и индивидуальные предприниматели	в том числе		Хозяйства населения
		крестьянские (фермерские) хозяйства	индивидуальные предприниматели	
РЕСПУБЛИКА ТАТАРСТАН	88.2	88.2	-	6147.0
в том числе				
муниципальные районы:				
Агрызский	-	-	-	88.8
Азнакаевский	-	-	-	...
Аксубаевский	-	-	-	40.5
Актанышский	-	-	-	70.2
Алексеевский	-	-	-	53.9
Алькеевский	-	-	-	53.2
Альметьевский	-	312.0
Апастовский	-	-	-	38.1
Арский	-	...
Атнинский	-	-	-	32.8
Бавлинский	-	-	-	89.0
Балтасинский	-	85.6
Бугульминский	-	-	-	133.7
Буинский	-	78.3
Верхнеуслонский	-	-	-	...
Высокогорский	-	-	-	250.9
Дрожжановский	-	56.4
Елабужский	-	-	-	165.3
Заинский	-	-	-	92.1
Зеленодольский	30.5	30.5	-	357.0
Кайбицкий	-	39.0
Камско-Устьинский	-	-	-	90.6
Спасский	-	-	-	47.4
Кукморский	-	...
Лаишевский	-	...
Лениногорский	-	-	-	159.8
Мамадышский	-	86.4
Менделеевский	-	...
Мензелинский	-	-	-	51.6
Муслюмовский	-	-	-	63.7
Нижнекамский	-	-	-	280.1
Новошешминский	-	-	-	26.8
Нурлатский	-	-	-	...
Пестречинский	-	-	-	...
Рыбно-Слободский	-	-	-	...
Сабинский	-	...
Сармановский	-	-	-	101.7
Ютазинский	-	...
Тетюшский	-	-	-	53.5
Тюлячинский	-	...
Тукаевский	-	-	-	651.6
Черемшанский	-	-	-	29.1
Чистопольский	-	-	-	112.6
городские округа:				
Казань	-	-	-	828.6
Набережные Челны	-	-	-	...

129. ПЛОЩАДИ МНОГОЛЕТНИХ СЕМЕЧКОВЫХ ПЛОДОВЫХ НАСАЖДЕНИЙ ПО ВИДАМ В ХОЗЯЙСТВАХ ВСЕХ КАТЕГОРИЙ, СЕЛЬСКОХОЗЯЙСТВЕННЫХ ОРГАНИЗАЦИЯХ, КРЕСТЬЯНСКИХ (ФЕРМЕРСКИХ) ХОЗЯЙСТВАХ И ИНДИВИДУАЛЬНЫХ ПРЕДПРИНИМАТЕЛЕЙ

(на 1 июля 2016 года; гектаров)

	Семечковые - всего	в том числе		
		яблоня	груша	другие семечковые
Хозяйства всех категорий - всего				
РЕСПУБЛИКА ТАТАРСТАН	2812.8	2398.0	402.8	12.1
в том числе				
муниципальные районы:				
Агрызский	14.4	12.1	2.2	0.1
Азнакаевский	53.9	44.5	7.6	1.8
Аксубаевский	12.9	11.9	0.9	0.1
Актанышский	23.7	20.2	3.3	0.2
Алексеевский	15.7	13.7	1.9	0.0
Алькеевский	14.4	13.6	0.8	0.1
Альметьевский	130.0	99.0	29.5	1.4
Апастовский	16.3	14.7	1.4	0.1
Арский	53.2	50.1	2.5	0.6
Атнинский	13.1	12.3	0.6	0.2
Бавлинский	23.1	20.2	2.7	0.1
Балтасинский	32.8	30.1	2.0	0.7
Бугульминский	32.9	29.8	3.0	0.1
Буинский	23.8	21.4	2.4	0.1
Верхнеуслонский	516.8	455.1	61.5	0.2
Высокогорский	91.6	71.9	19.6	0.1
Дрожжановский	57.2	55.5	1.7	0.0
Елабужский	53.1	39.5	13.5	0.1
Заинский	29.1	25.1	3.9	0.1
Зеленодольский	116.1	96.6	19.0	0.5
Кайбицкий	119.7	117.0	2.5	0.2
Камско-Устьинский	24.6	20.1
Спасский	12.9	11.9
Кукморский	55.7	51.8	3.7	0.3
Лаишевский	87.3	65.2	22.1	0.1
Лениногорский	46.4	38.3	8.0	0.1
Мамадышский	105.9	100.4	5.4	0.1
Менделеевский	17.0	13.5	3.3	0.2
Мензелинский	14.8	12.0	2.7	0.2
Муслимовский	16.9	15.2	1.6	0.1
Нижнекамский	90.7	64.0	26.5	0.2
Новошешминский	6.8	6.3	0.5	0.0
Нурлатский	40.5	36.4	3.8	0.3
Пестречинский	42.6	35.5	6.9	0.1
Рыбно-Слободский	139.4	138.3	1.1	0.0
Сабинский	25.3	23.2	1.2	0.8
Сармановский	29.4	24.1	5.2	0.1
Ютазинский	17.5	16.2	1.1	0.2
Тетюшский	15.8	13.7	2.1	0.0
Тюлячинский	11.6	10.9	0.7	0.0
Тукаевский	230.8	162.9	66.0	1.8
Черемшанский	7.1	6.3	0.7	0.0
Чистопольский	33.2	27.6	5.7	0.0
городские округа:				
Казань	259.4	221.4	37.8	0.2
Набережные Челны	37.2	28.2	8.6	0.4

	Семечковые - всего	в том числе		
		яблоня	груша	другие семечковые
из них в плодоносящем возрасте				
РЕСПУБЛИКА ТАТАРСТАН	2097.8	1774.3	313.3	10.2
в том числе				
муниципальные районы:				
Агрызский	13.7	11.5	2.1	0.1
Азнакаевский	49.7	41.2	6.8	1.8
Аксубаевский	11.0	10.3	0.6	0.1
Актанышский	19.1	17.1	1.8	0.2
Алексеевский	14.4	12.7	1.7	0.0
Алькеевский	13.1	12.4	0.7	0.1
Альметьевский	80.8	55.2	24.3	1.3
Апастовский	14.7	13.6	1.1	0.1
Арский	33.6	31.3	1.9	0.4
Атнинский	11.2	10.7	0.3	0.2
Бавлинский	19.4	17.4	1.9	0.1
Балтасинский	26.4	24.8	1.1	0.6
Бугульминский	30.6	27.9	2.6	0.1
Буинский	17.5	15.7	1.7	0.1
Верхнеуслонский	207.8	176.9	30.7	0.1
Высокогорский	82.5	65.9	16.6	0.1
Дрожжановский	55.1	53.8	1.4	0.0
Елабужский	45.9	35.2	10.5	0.1
Заинский	26.3	22.9	3.3	0.1
Зеленодольский	102.3	86.3	15.6	0.4
Кайбицкий	67.9	65.6	2.1	0.1
Камско-Устьинский	22.2	18.3
Спасский	12.0	11.2
Кукморский	38.5	35.4	2.8	0.3
Лаишевский	78.1	59.2	18.8	0.1
Лениногорский	42.0	35.3	6.7	0.1
Мамадышский	33.1	28.7	4.3	0.0
Менделеевский	15.6	12.7	2.8	0.1
Мензелинский	12.9	10.7	2.1	0.1
Муслюмовский	15.4	13.9	1.3	0.1
Нижнекамский	85.5	59.9	25.4	0.2
Новошешминский	5.8	5.5	0.3	0.0
Нурлатский	37.4	33.7	3.6	0.1
Пестречинский	33.9	29.2	4.6	0.1
Рыбно-Слободский	138.0	137.1	0.9	0.0
Сабинский	21.1	19.5	0.7	0.8
Сармановский	25.3	21.5	3.6	0.1
Ютазинский	11.8	11.0	0.6	0.2
Тетюшский	15.0	13.1	1.9	0.0
Тюлячинский	10.9	10.3	0.6	0.0
Тукаевский	195.8	141.1	53.6	1.1
Черемшанский	6.2	5.6	0.6	0.0
Чистопольский	31.4	26.1	5.2	0.0
городские округа:				
Казань	234.5	202.2	32.2	0.1
Набережные Челны	32.3	24.9	7.1	0.4

	Семечковые - всего	в том числе		
		яблоня	груша	другие семечковые
Сельскохозяйственные организации - всего				
РЕСПУБЛИКА ТАТАРСТАН	771.1	-
в том числе				
муниципальные районы:				
Агрызский	-	-	-	-
Азнакаевский	-	-
Аксубаевский	-	-	-	-
Актанышский	-	-	-	-
Алексеевский	-	-	-	-
Алькеевский	-	-	-	-
Альметьевский	-	-
Апастовский	-	-	-	-
Арский	-	-	-	-
Атнинский	-	-	-	-
Бавлинский	-	-	-	-
Балтасинский	-	-	-	-
Бугульминский	-	-	-	-
Буинский	-	-
Верхнеуслонский	-
Высокогорский	-	-	-	-
Дрожжановский	-	-
Елабужский	-	-	-	-
Заинский	-	-	-	-
Зеленодольский	-	-	-	-
Кайбицкий	-	-
Камско-Устьинский	-	-	-	-
Спасский	-	-	-	-
Кукморский	-	-	-	-
Лаишевский	-	-	-	-
Лениногорский	-	-	-	-
Мамадышский	-	-
Менделеевский	-	-	-	-
Мензелинский	-	-	-	-
Муслимовский	-	-	-	-
Нижнекамский	-	-	-	-
Новошешминский	-	-	-	-
Нурлатский	-	-
Пестречинский	-	-
Рыбно-Слободский	-	-
Сабинский	-	-	-	-
Сармановский	-	-	-	-
Ютазинский	-	-	-	-
Тетюшский	-	-	-	-
Тюлячинский	-	-	-	-
Тукаевский	-	-	-	-
Черемшанский	-	-	-	-
Чистопольский	-	-	-	-
городские округа:				
Казань	-	-	-	-
Набережные Челны	-

	Семечковые - всего	в том числе		
		яблоня	груша	другие семечковые
из них в плодоносящем возрасте				
РЕСПУБЛИКА ТАТАРСТАН	350.8	-
в том числе				
муниципальные районы:				
Агрызский	-	-	-	-
Азнакаевский	-	-
Аксубаевский	-	-	-	-
Актанышский	-	-	-	-
Алексеевский	-	-	-	-
Алькеевский	-	-	-	-
Альметьевский	-	-
Апастовский	-	-	-	-
Арский	-	-	-	-
Атнинский	-	-	-	-
Бавлинский	-	-	-	-
Балтасинский	-	-	-	-
Бугульминский	-	-	-	-
Буинский	-	-	-	-
Верхнеуслонский	-
Высокогорский	-	-	-	-
Дрожжановский	-	-
Елабужский	-	-	-	-
Заинский	-	-	-	-
Зеленодольский	-	-	-	-
Кайбицкий	-	-
Камско-Устьинский	-	-	-	-
Спасский	-	-	-	-
Кукморский	-	-	-	-
Лаишевский	-	-	-	-
Лениногорский	-	-	-	-
Мамадышский	-	-	-	-
Менделеевский	-	-	-	-
Мензелинский	-	-	-	-
Муслимовский	-	-	-	-
Нижнекамский	-	-	-	-
Новошешминский	-	-	-	-
Нурлатский	-	-
Пестречинский	-	-
Рыбно-Слободский	-	-
Сабинский	-	-	-	-
Сармановский	-	-	-	-
Ютазинский	-	-	-	-
Тетюшский	-	-	-	-
Тюлячинский	-	-	-	-
Тукаевский	-	-	-	-
Черемшанский	-	-	-	-
Чистопольский	-	-	-	-
городские округа:				
Казань	-	-	-	-
Набережные Челны	-

	Семечковые - всего	в том числе		
		яблоня	груша	другие семечковые
Крестьянские (фермерские) хозяйства и индивидуальные предприниматели - всего				
РЕСПУБЛИКА ТАТАРСТАН	77.7	-
в том числе				
муниципальные районы:				
Агрызский	-	-	-	-
Азнакаевский	-	-	-	-
Аксубаевский	-	-	-	-
Актанышский	-
Алексеевский	-	-	-	-
Алькеевский	-	-	-	-
Альметьевский	-	-	-	-
Апастовский	-	-	-	-
Арский	-	-
Атнинский	-	-	-	-
Бавлинский	-	-	-	-
Балтасинский	-	-	-	-
Бугульминский	-	-	-	-
Буинский	-	-	-	-
Верхнеуслонский	-	-	-	-
Высокогорский	-	-	-	-
Дрожжановский	-	-
Елабужский	-	-	-	-
Заинский	-	-	-	-
Зеленодольский	-	-
Кайбицкий	-	-	-	-
Камско-Устьинский	-	-	-	-
Спасский	-	-	-	-
Кукморский	-	-
Лаишевский	-	-	-	-
Лениногорский	-	-	-	-
Мамадышский	-	-
Менделеевский	-	-
Мензелинский	-	-	-	-
Муслюмовский	-	-	-	-
Нижнекамский	-	-	-	-
Новошешминский	-	-	-	-
Нурлатский	-	-	-	-
Пестречинский	-	-	-	-
Рыбно-Слободский	-	-	-	-
Сабинский	-	-
Сармановский	-	-	-	-
Ютазинский	-	-
Тетюшский	-	-	-	-
Тюлячинский	-	-	-	-
Тукаевский	-	-	-	-
Черемшанский	-	-	-	-
Чистопольский	-	-	-	-
городские округа:				
Казань	-	-	-	-
Набережные Челны	-	-	-	-

	Семечковые - всего	в том числе		
		яблоня	груша	другие семечковые
из них в плодоносящем возрасте				
РЕСПУБЛИКА ТАТАРСТАН	6.3	6.3	-	-
в том числе				
муниципальные районы:				
Агрызский	-	-	-	-
Азнакаевский	-	-	-	-
Аксубаевский	-	-	-	-
Актанышский	-	-	-	-
Алексеевский	-	-	-	-
Алькеевский	-	-	-	-
Альметьевский	-	-	-	-
Апастовский	-	-	-	-
Арский	-	-	-	-
Атнинский	-	-	-	-
Бавлинский	-	-	-	-
Балтасинский	-	-	-	-
Бугульминский	-	-	-	-
Буинский	-	-	-	-
Верхнеуслонский	-	-	-	-
Высокогорский	-	-	-	-
Дрожжановский	-	-
Елабужский	-	-	-	-
Заинский	-	-	-	-
Зеленодольский	-	-
Кайбицкий	-	-	-	-
Камско-Устьинский	-	-	-	-
Спасский	-	-	-	-
Кукморский	-	-	-	-
Лаишевский	-	-	-	-
Лениногорский	-	-	-	-
Мамадышский	-	-	-	-
Менделеевский	-	-
Мензелинский	-	-	-	-
Муслимовский	-	-	-	-
Нижнекамский	-	-	-	-
Новошешминский	-	-	-	-
Нурлатский	-	-	-	-
Пестречинский	-	-	-	-
Рыбно-Слободский	-	-	-	-
Сабинский	-	-	-	-
Сармановский	-	-	-	-
Ютазинский	-	-
Тетюшский	-	-	-	-
Тюлячинский	-	-	-	-
Тукаевский	-	-	-	-
Черемшанский	-	-	-	-
Чистопольский	-	-	-	-
городские округа:				
Казань	-	-	-	-
Набережные Челны	-	-	-	-

130. ПЛОЩАДИ МНОГОЛЕТНИХ КОСТОЧКОВЫХ ПЛОДОВЫХ НАСАЖДЕНИЙ ПО ВИДАМ В ХОЗЯЙСТВАХ ВСЕХ КАТЕГОРИЙ, СЕЛЬСКОХОЗЯЙСТВЕННЫХ ОРГАНИЗАЦИЯХ, КРЕСТЬЯНСКИХ (ФЕРМЕРСКИХ) ХОЗЯЙСТВАХ И ИНДИВИДУАЛЬНЫХ ПРЕДПРИНИМАТЕЛЕЙ

(на 1 июля 2016 года; гектаров)

	Косточковые - всего	в том числе						другие косточковые
		слива	вишня	черешня	абрикос	персик	альча	
Хозяйства всех категорий - всего								
РЕСПУБЛИКА ТАТАРСТАН	2497.4	639.8	1787.9	18.3	0.3	-	1.6	49.5
в том числе								
муниципальные районы:								
Агрызский	30.5	3.8	24.9	...	-	-	-	...
Азнакаевский	76.5	21.7	52.6	0.4	-	-	-	1.8
Аксубаевский	11.5	3.4	7.5	0.1	-	-	-	0.5
Актанышский	26.8	6.3	19.9	0.1	-	-	-	0.6
Алексеевский	19.8	5.3	14.1	0.1	-	-	-	0.3
Алькеевский	15.0	3.5	11.2	-	-	-	-	0.3
Альметьевский	146.5	38.4	98.3	2.6	-	-	0.0	7.2
Апастовский	15.3	3.4	11.8	-	-	-	-	0.1
Арский	43.7	8.9	31.8	0.7	-	-	-	2.2
Атнинский	14.9	2.6	11.0	...	-	-	-	...
Бавлинский	47.5	10.6	35.9	0.2	-	-	-	0.8
Балтасинский	44.9	7.3	33.6	0.2	-	-	-	3.8
Бугульминский	44.8	6.7	37.4	0.5	-	-	0.1	0.2
Буинский	49.7	5.0	44.5	0.1	-	-	0.0	0.1
Верхнеуслонский	148.5	52.7	93.9	1.5	-	-	0.1	0.4
Высокогорский	92.2	27.9	62.9	0.4	...	-	...	0.9
Дрожжановский	24.6	5.9	18.6	-	-	-	-	0.2
Елабужский	70.1	22.2	46.6	0.6	-	-	-	0.7
Заинский	39.5	11.9	26.9	0.2	-	-	-	0.5
Зеленодольский	131.2	36.6	93.7	...	-	-	...	0.5
Кайбицкий	16.3	4.5	11.6	-	-	-	-	0.2
Камско-Устьинский	51.5	14.5	36.9	0.0	-	-	-	0.0
Спасский	17.3	2.9	14.4	-	-	-	-	0.1
Кукморский	49.0	12.6	34.7	-	-	-	-	1.7
Лаишевский	87.9	24.7	61.6	0.8	-	-	0.1	0.7
Лениногорский	50.9	12.6	37.2	...	-	-	...	0.9
Мамадышский	31.8	9.2	21.5	0.2	-	-	-	0.9
Менделеевский	22.1	5.4	14.9	0.1	-	-	-	1.7
Мензелинский	20.4	4.7	13.7	0.1	-	-	0.0	1.9
Муслюмовский	24.1	5.2	18.3	0.1	-	-	-	0.5
Нижнекамский	117.5	33.7	82.4	0.2	...	-	...	1.1
Новошешминский	8.4	1.4	6.2	-	-	-	-	0.8
Нурлатский	36.3	7.6	27.7	0.3	-	-	-	0.7
Пестречинский	55.2	11.0	43.2	...	-	-	...	0.7
Рыбно-Слободский	16.7	4.4	12.1	0.1	-	-	-	0.2
Сабинский	20.4	4.9	14.6	0.1	-	-	-	0.8
Сармановский	45.1	11.3	32.9	0.1	-	-	-	0.7
Ютазинский	24.7	6.6	16.3	0.0	-	-	-	1.7
Тетюшский	18.8	4.8	13.7	0.0	-	-	-	0.2
Тюлячинский	12.6	3.0	9.4	0.1	-	-	-	0.2
Тукаевский	251.4	68.9	175.2	3.8	0.2	-	0.7	2.5
Черемшанский	7.6	2.5	4.8	0.1	-	-	-	0.2
Чистопольский	45.6	11.4	33.5	0.1	-	-	-	0.6
городские округа:								
Казань	307.1	74.4	226.9	1.6	0.1	-	0.4	3.7
Набережные Челны	64.9	13.6	46.9	1.7	0.0	-	-	2.7

	Косточковые - всего	в том числе						
		слива	вишня	черешня	абрикос	персик	альча	другие косточковые
из них в плодоносящем возрасте								
Республика Татарстан	2298.8	570.5	1666.8	14.3	...	-	...	45.8
в том числе								
муниципальные районы:								
Агрызский	29.6	3.6	24.3	0.0	-	-	-	1.7
Азнакаевский	73.7	20.7	51.0	0.4	-	-	-	1.7
Аксубаевский	10.4	3.0	6.9	0.0	-	-	-	0.5
Актанышский	24.3	4.7	19.0	0.1	-	-	-	0.5
Алексеевский	18.7	4.8	13.4	0.1	-	-	-	0.3
Алькеевский	14.1	3.3	10.5	-	-	-	-	0.3
Альметьевский	135.8	35.0	92.7	1.7	-	-	0.0	6.4
Апастовский	14.5	3.1	11.3	-	-	-	-	0.1
Арский	40.5	8.1	29.9	0.6	-	-	-	1.9
Атнинский	13.4	2.0	10.1	-	-	-	-	1.3
Бавлинский	43.6	9.1	33.7	0.1	-	-	-	0.7
Балтасинский	39.3	5.8	29.9	0.2	-	-	-	3.4
Бугульминский	42.6	6.2	35.7	0.3	-	-	0.1	0.2
Буинский	47.1	4.4	42.6	0.0	-	-	0.0	0.1
Верхнеуслонский	121.5	39.8	80.1	1.3	-	-	0.0	0.3
Высокогорский	85.2	25.2	58.7	0.4	-	-	0.0	0.9
Дрожжановский	24.0	5.6	18.2	-	-	-	-	0.1
Елабужский	64.4	20.3	42.9	0.5	-	-	-	0.7
Заинский	37.6	11.3	25.7	0.2	-	-	-	0.5
Зеленодольский	124.7	34.2	89.6	...	-	-	...	0.5
Кайбицкий	15.5	4.2	11.1	-	-	-	-	0.2
Камско-Устьинский	49.0	13.7	35.2	0.0	-	-	-	0.0
Спасский	16.4	2.6	13.8	-	-	-	-	0.0
Кукморский	46.1	11.6	32.9	-	-	-	-	1.6
Лаишевский	81.5	22.3	58.0	0.5	-	-	0.1	0.7
Лениногорский	49.0	11.9	36.0	...	-	-	...	0.9
Мамадышский	28.1	7.0	20.2	0.2	-	-	-	0.8
Менделеевский	20.7	4.9	14.1	0.1	-	-	-	1.6
Мензелинский	19.0	4.2	13.0	0.1	-	-	0.0	1.7
Муслюмовский	23.0	4.8	17.7	0.1	-	-	-	0.5
Нижнекамский	113.0	32.5	79.3	0.1	...	-	...	1.1
Новошешминский	7.9	1.2	5.8	-	-	-	-	0.8
Нурлатский	34.2	6.9	26.3	0.3	-	-	-	0.6
Пестречинский	47.9	9.0	38.2	...	-	-	...	0.6
Рыбно-Слободский	15.5	3.9	11.3	0.1	-	-	-	0.1
Сабинский	18.1	4.1	13.2	0.1	-	-	-	0.7
Сармановский	42.9	10.3	31.8	0.1	-	-	-	0.7
Ютазинский	22.8	6.0	15.0	0.0	-	-	-	1.7
Тетюшский	18.4	4.7	13.5	0.0	-	-	-	0.2
Тюлячинский	12.0	2.8	9.0	0.1	-	-	-	0.2
Тукаевский	227.8	60.2	161.8	3.1	-	-	0.7	2.1
Черемшанский	7.0	2.3	4.5	0.0	-	-	-	0.2
Чистопольский	44.6	11.1	33.0	0.1	-	-	-	0.6
городские округа:								
Казань	273.3	65.8	202.3	1.4	-	-	0.3	3.5
Набережные Челны	60.1	12.5	43.6	1.4	-	-	-	2.6

131. ПЛОЩАДИ МНОГОЛЕТНИХ ОРЕХОПЛОДНЫХ НАСАЖДЕНИЙ ПО ВИДАМ В ХОЗЯЙСТВАХ ВСЕХ ВСЕХ КАТЕГОРИЙ, СЕЛЬСКОХОЗЯЙСТВЕННЫХ ОРГАНИЗАЦИЯХ, КРЕСТЬЯНСКИХ (ФЕРМЕРСКИХ) ХОЗЯЙСТВАХ И ИНДИВИДУАЛЬНЫХ ПРЕДПРИНИМАТЕЛЕЙ

(на 1 июля 2016 года; гектаров)

	Орехоплодные - всего	из них		
		грецкий орех	фундук	другие орехоплодные
Хозяйства всех категорий - всего				
РЕСПУБЛИКА ТАТАРСТАН	15.6	-	-	15.6
в том числе				
муниципальные районы:				
Агрызский	...	-	-	...
Азнакаевский	0.0	-	-	0.0
Аксубаевский	...	-	-	...
Актанышский	0.0	-	-	0.0
Алексеевский	-	-	-	-
Алькеевский	-	-	-	-
Альметьевский	0.1	-	-	0.1
Апастовский	-	-	-	-
Арский	0.3	-	-	0.3
Атнинский	0.1	-	-	0.1
Бавлинский	...	-	-	...
Балтасинский	0.1	-	-	0.1
Бугульминский	0.1	-	-	0.1
Буинский	0.0	-	-	0.0
Верхнеуслонский	0.1	-	-	0.1
Высокогорский	0.1	-	-	0.1
Дрожжановский	...	-	-	...
Елабужский	0.0	-	-	0.0
Заинский	-	-	-	-
Зеленодольский	0.1	-	-	0.1
Кайбицкий	0.0	-	-	0.0
Камско-Устьинский	-	-	-	-
Спасский	-	-	-	-
Кукморский	0.0	-	-	0.0
Лаишевский	0.0	-	-	0.0
Лениногорский	...	-	-	...
Мамадышский	-	-	-	-
Менделеевский	...	-	-	...
Мензелинский	0.0	-	-	0.0
Муслюмовский	0.0	-	-	0.0
Нижнекамский	0.0	-	-	0.0
Новошешминский	...	-	-	...
Нурлатский	...	-	-	...
Пестречинский	...	-	-	...
Рыбно-Слободский	0.0	-	-	0.0
Сабинский	0.0	-	-	0.0
Сармановский	-	-	-	-
Ютазинский	...	-	-	...
Тетюшский	...	-	-	...
Тюлячинский	0.0	-	-	0.0
Тукаевский	0.2	-	-	0.2
Черемшанский	...	-	-	...
Чистопольский	0.0	-	-	0.0
городские округа:				
Казань	...	-	-	...
Набережные Челны	...	-	-	...

	Орехоплодные - всего	из них		
		грецкий орех	фундук	другие орехоплодные
из них в плодоносящем возрасте				
РЕСПУБЛИКА ТАТАРСТАН	14.9	-	-	14.9
в том числе				
муниципальные районы:				
Агрызский	...	-	-	...
Азнакаевский	...	-	-	...
Аксубаевский	...	-	-	...
Актанышский	0.0	-	-	0.0
Алексеевский	-	-	-	-
Алькеевский	-	-	-	-
Альметьевский	0.1	-	-	0.1
Апастовский	-	-	-	-
Арский	0.0	-	-	0.0
Атнинский	0.0	-	-	0.0
Бавлинский	...	-	-	...
Балтасинский	0.1	-	-	0.1
Бугульминский	0.0	-	-	0.0
Буинский	0.0	-	-	0.0
Верхнеуслонский	0.0	-	-	0.0
Высокогорский	0.1	-	-	0.1
Дрожжановский	...	-	-	...
Елабужский	0.0	-	-	0.0
Заинский	-	-	-	-
Зеленодольский	0.0	-	-	0.0
Кайбицкий	0.0	-	-	0.0
Камско-Устьинский	-	-	-	-
Спасский	-	-	-	-
Кукморский	0.0	-	-	0.0
Лаишевский	0.0	-	-	0.0
Лениногорский	...	-	-	...
Мамадышский	-	-	-	-
Менделеевский	-	-	-	-
Мензелинский	0.0	-	-	0.0
Муслимовский	0.0	-	-	0.0
Нижнекамский	0.0	-	-	0.0
Новошешминский	...	-	-	...
Нурлатский	...	-	-	...
Пестречинский	...	-	-	...
Рыбно-Слободский	...	-	-	...
Сабинский	0.0	-	-	0.0
Сармановский	-	-	-	-
Ютазинский	...	-	-	...
Тетюшский	...	-	-	...
Тюлячинский	0.0	-	-	0.0
Тукаевский	0.1	-	-	0.1
Черемшанский	...	-	-	...
Чистопольский	...	-	-	...
городские округа:				
Казань	...	-	-	...
Набережные Челны	...	-	-	...

132. ПЛОЩАДИ ЯГОДНЫХ КУЛЬТУР ПО ВИДАМ В ХОЗЯЙСТВАХ ВСЕХ КАТЕГОРИЙ

(на 1 июля 2016 года; гектаров)

	Ягодники - всего	в том числе						другие ягодники
		земля- ника, клубника	малина, ежевика	смородина всех видов	крыжов- ник	рябина чернопло- дная	облепиха	
Хозяйства всех категорий - всего								
РЕСПУБЛИКА ТАТАРСТАН	2494.3	930.0	854.8	369.7	79.3	62.2	73.8	124.5
в том числе								
муниципальные районы:								
Агрызский	45.6	17.0	21.9	3.4	0.8	0.9	0.5	1.1
Азнакаевский	58.9	12.5	18.7	10.5	2.0	1.6	2.6	10.9
Аксубаевский	19.5	7.4	7.8	2.9	0.4	0.4	0.2	0.5
Актанышский	27.2	10.4	10.7	4.0	0.5	0.7	0.2	0.7
Алексеевский	21.2	7.0	9.3	2.6	0.7	0.4	0.3	0.9
Алькеевский	26.4	10.7	11.5	2.3	0.5	0.5	0.2	0.7
Альметьевский	136.6	51.4	43.1	16.7	4.1	4.1	3.6	13.5
Апастовский	9.1	2.8	3.4	2.2	0.4	0.1	0.0	0.1
Арский	43.7	12.2	18.5	9.5	1.4	0.9	0.4	0.8
Атнинский	8.4	1.8	2.3	3.5	0.4	0.2	0.1	0.2
Бавлинский	27.2	5.7	8.5	5.1	1.4	1.4	1.0	4.1
Балтасинский	23.9	8.9	5.1	6.3	1.1	0.8	0.4	1.3
Бугульминский	76.7	19.0	23.8	25.1	4.0	2.2	1.7	0.9
Буинский	37.5	12.8	5.1	17.4	0.6	0.2	1.0	0.5
Верхнеуслонский	106.6	28.4	40.2	30.4	2.4	1.3	2.6	1.3
Высокогорский	85.5	23.9	31.4	14.9	3.7	3.0	5.4	3.3
Дрожжановский	39.4	3.6	5.1	2.3	0.5	0.3	0.1	27.4
Елабужский	56.0	24.7	17.1	5.7	2.3	1.8	2.0	2.4
Заинский	28.6	9.2	9.3	5.2	1.7	0.9	1.4	0.8
Зеленодольский	165.3	66.6	45.8	27.3	5.1	3.2	8.9	8.5
Кайбицкий	47.8	41.7	3.3	2.0	0.3	0.2	0.1	0.3
Камско-Устьинский	19.6	5.8	8.6	3.3	0.9	0.5	0.3	0.2
Спасский	19.1	5.8	8.9	2.6	0.6	0.7	0.4	0.1
Кукморский	25.5	6.1	7.7	8.2	1.2	0.8	0.8	0.7
Лаишевский	89.6	42.0	26.8	11.0	2.8	2.1	3.0	1.8
Лениногорский	69.4	16.2	33.2	9.5	2.7	2.3	2.6	3.1
Мамадышский	59.0	38.4	12.5	5.4	0.9	0.8	0.3	0.7
Менделеевский	13.6	5.3	4.5	2.3	0.5	0.3	0.2	0.4
Мензелинский	20.0	6.9	8.4	2.2	0.4	0.7	0.4	1.0
Муслюмовский	25.6	8.3	12.4	3.0	0.5	0.6	0.2	0.6
Нижнекамский	82.4	28.0	26.5	11.7	4.7	3.8	3.5	4.2
Новошешминский	13.3	5.6	4.3	1.9	0.4	0.4	0.2	0.5
Нурлатский	58.6	21.5	26.4	5.4	1.0	1.2	0.6	2.4
Пестречинский	63.2	28.0	22.6	6.8	1.9	1.2	1.6	1.2
Рыбно-Слободский	67.2	25.0	33.2	5.7	1.5	0.9	0.3	0.5
Сабинский	23.7	11.4	2.9	6.8	0.7	0.7	0.3	0.9
Сармановский	34.4	7.1	14.2	5.7	1.2	1.7	1.3	3.2
Ютазинский	16.8	4.5	8.1	3.0	0.4	0.2	0.1	0.6
Тетюшский	26.2	11.7	11.3	2.1	0.5	0.2	0.2	0.2
Тюлячинский	17.1	3.0	7.1	3.3	0.6	0.7	0.5	1.9
Тукаевский	233.8	101.8	69.3	25.4	9.0	8.3	9.5	10.5
Черемшанский	16.1	5.2	8.1	1.9	0.4	0.2	0.1	0.3
Чистопольский	36.8	15.6	11.9	5.1	1.1	0.7	1.3	1.1
городские округа:								
Казань	327.2	128.4	132.2	33.7	9.4	6.3	11.6	5.8
Набережные Челны	44.5	20.6	11.8	4.4	1.4	1.6	1.8	2.8

	Ягодники - всего	в том числе						
		земляника, клубника	малина, ежевика	смородина всех видов	крыжов- ник	рябина черно- плодная	обле- пиха	другие ягодники
из них в плодоносящем возрасте								
РЕСПУБЛИКА ТАТАРСТАН	2348.2	896.0	826.3	311.5	74.2	58.1	63.2	118.9
в том числе								
муниципальные районы:								
Агрызский	45.4	17.0	21.9	3.3	0.8	0.9	0.4	1.1
Азнакаевский	57.8	12.5	18.7	10.1	1.9	1.5	2.4	10.7
Аксубаевский	19.1	7.4	7.8	2.6	0.4	0.3	0.1	0.4
Актанышский	26.8	10.3	10.7	3.8	0.4	0.6	0.2	0.7
Алексеевский	20.9	7.0	9.3	2.4	0.6	0.4	0.3	0.9
Алькеевский	26.0	10.7	11.5	2.2	0.4	0.5	0.2	0.6
Альметьевский	116.9	45.4	33.1	14.4	3.8	3.8	3.2	13.1
Апастовский	8.9	2.8	3.4	2.1	0.4	0.1	0.0	0.1
Арский	43.0	12.2	18.5	9.1	1.4	0.9	0.3	0.6
Атнинский	8.2	1.8	2.3	3.3	0.3	0.2	0.1	0.2
Бавлинский	26.0	5.7	8.5	4.8	1.3	1.3	0.7	3.7
Балтасинский	23.0	8.9	5.1	5.8	1.0	0.7	0.3	1.1
Бугульминский	60.5	19.0	23.8	9.5	3.8	2.0	1.5	0.9
Буинский	30.8	12.8	5.1	11.9	0.5	0.2	0.3	0.2
Верхнеуслонский	77.8	24.4	34.2	12.0	2.2	1.3	2.5	1.2
Высокогорский	83.1	23.9	31.4	14.2	3.5	2.9	4.0	3.2
Дрожжановский	39.3	3.6	5.1	2.2	0.5	0.3	0.1	27.4
Елабужский	55.0	24.7	17.1	5.3	2.1	1.7	1.9	2.3
Заинский	28.2	9.2	9.3	5.0	1.7	0.9	1.4	0.8
Зеленодольский	160.5	64.7	45.8	26.6	4.8	3.0	7.5	8.1
Кайбицкий	37.6	31.7	3.3	1.9	0.3	0.1	0.1	0.2
Камско-Устьинский	19.4	5.8	8.6	3.1	0.9	0.5	0.3	0.1
Спасский	19.0	5.8	8.9	2.5	0.6	0.7	0.4	0.1
Кукморский	22.9	6.1	5.7	7.9	1.2	0.7	0.7	0.7
Лаишевский	88.4	42.0	26.8	10.6	2.6	2.0	2.7	1.6
Лениногорский	68.7	16.2	33.2	9.2	2.6	2.2	2.4	3.0
Мамадышский	58.5	38.4	12.5	5.1	0.8	0.7	0.3	0.7
Менделеевский	13.4	5.3	4.5	2.2	0.4	0.3	0.2	0.4
Мензелинский	19.6	6.9	8.4	2.0	0.4	0.6	0.4	1.0
Муслюмовский	25.3	8.3	12.4	2.8	0.4	0.5	0.2	0.6
Нижнекамский	81.5	28.0	26.5	11.2	4.6	3.8	3.4	4.1
Новошешминский	13.1	5.6	4.3	1.8	0.4	0.4	0.2	0.4
Нурлатский	57.6	21.5	26.4	5.2	1.0	1.2	0.5	1.9
Пестречинский	61.5	28.0	22.6	6.0	1.6	1.1	1.2	1.0
Рыбно-Слободский	52.4	20.5	23.2	5.6	1.5	0.9	0.3	0.4
Сабинский	20.7	9.9	2.4	6.0	0.6	0.7	0.2	0.8
Сармановский	33.6	7.1	14.2	5.3	1.2	1.7	1.1	3.1
Ютазинский	16.3	4.5	8.1	2.6	0.4	0.2	0.1	0.5
Тетюшский	20.1	5.7	11.3	2.1	0.5	0.2	0.1	0.2
Тюлячинский	16.5	3.0	7.1	3.1	0.6	0.6	0.4	1.8
Тукаевский	227.9	101.8	69.3	23.4	8.3	7.4	8.3	9.4
Черемшанский	15.9	5.2	8.1	1.8	0.3	0.2	0.0	0.3
Чистопольский	36.5	15.6	11.9	5.0	1.0	0.7	1.3	1.0
городские округа:								
Казань	320.7	128.4	132.2	30.6	8.8	5.7	9.3	5.7
Набережные Челны	43.9	20.6	11.8	4.1	1.4	1.6	1.7	2.8

	Ягодники - всего	в том числе						
		земляника, клубника	малина, ежевика	смородина всех видов	крыжов ник	рябина черноплод ная	облепи- ха	другие ягодники
Сельскохозяйственные организации - всего								
РЕСПУБЛИКА ТАТАРСТАН	206.0	97.0	44.6	31.8	-	...	-	...
в том числе								
муниципальные районы:								
Агрызский	-	-	-	-	-	-	-	-
Азнакаевский	-	-	-	-	-	-
Аксубаевский	-	-	-	-	-	-	-	-
Актанышский	-	-	-	-	-	-	-	-
Алексеевский	-	-	-	-	-	-	-	-
Алькеевский	-	-	-	-	-	-	-	-
Альметьевский	-	-	-	-	...
Апастовский	-	-	-	-	-	-	-	-
Арский	-	-	-	-	-	-	-	-
Атнинский	-	-	-	-	-	-	-	-
Бавлинский	-	-	-	-	-	-	-	-
Балтасинский	-	-	-	-	-	-
Бугульминский	-	-	-	-	-	-	-	-
Буинский	-	...	-	-	-	-
Верхнеуслонский	-	-	-	-
Высокогорский	-	-	-	-	-	-	-	-
Дрожжановский	...	-	-	-	-	-	-	...
Елабужский	-	-	-	-	-	-	-	-
Заинский	-	-	-	-	-	-	-	-
Зеленодольский	-	-	-	-	-	-	-	-
Кайбицкий	-	-	-	-	-	-
Камско-Устьинский	-	-	-	-	-	-	-	-
Спасский	-	-	-	-	-	-	-	-
Кукморский	-	-	-	-	-	-	-	-
Лаишевский	-	-	-	-	-	-	-	-
Лениногорский	-	-	-	-	-	-	-	-
Мамадышский	-	-	-	-	-	-
Менделеевский	-	-	-	-	-	-	-	-
Мензелинский	-	-	-	-	-	-	-	-
Муслюмовский	-	-	-	-	-	-	-	-
Нижнекамский	-	-	-	-	-	-	-	-
Новошешминский	-	-	-	-	-	-	-	-
Нурлатский	-	...	-	-
Пестречинский	...	-	-	-	-	-
Рыбно-Слободский	-	-	-	-	-
Сабинский	-	-	-	-	-	-	-	-
Сармановский	-	-	-	-	-	-	-	-
Ютазинский	-	-	-	-	-	-	-	-
Тетюшский	-	-	-	-	-	-	-	-
Тюлячинский	-	-	-	-	-	-	-	-
Тукаевский	-	-	-	-	-	-	-	-
Черемшанский	-	-	-	-	-	-	-	-
Чистопольский	-	-	-	-	-	-	-	-
городские округа:								
Казань	-	-	-	-	-	-	-	-
Набережные Челны	-	-	-	-	-	-	-	-

	Ягодники - всего	в том числе						
		земляника, клубника	малина, ежевика	смородина всех видов	крыжов ник	рябина черноплод ная	облепи- ха	другие ягодники
из них в плодоносящем возрасте								
РЕСПУБЛИКА ТАТАРСТАН	139.0	76.0	18.6	11.8	-	...	-	...
в том числе								
муниципальные районы:								
Агрызский	-	-	-	-	-	-	-	-
Азнакаевский	-	-	-	-	-	-
Аксубаевский	-	-	-	-	-	-	-	-
Актанышский	-	-	-	-	-	-	-	-
Алексеевский	-	-	-	-	-	-	-	-
Алькеевский	-	-	-	-	-	-	-	-
Альметьевский	-	-	-	-	-	...
Апастовский	-	-	-	-	-	-	-	-
Арский	-	-	-	-	-	-	-	-
Атнинский	-	-	-	-	-	-	-	-
Бавлинский	-	-	-	-	-	-	-	-
Балтасинский	-	-	-	-	-	-
Бугульминский	-	-	-	-	-	-	-	-
Буинский	-	...	-	-	-	-
Верхнеуслонский	-	-	-	-
Высокогорский	-	-	-	-	-	-	-	-
Дрожжановский	...	-	-	-	-	-	-	...
Елабужский	-	-	-	-	-	-	-	-
Заинский	-	-	-	-	-	-	-	-
Зеленодольский	-	-	-	-	-	-	-	-
Кайбицкий	-	-	-	-	-	-
Камско-Устьинский	-	-	-	-	-	-	-	-
Спасский	-	-	-	-	-	-	-	-
Кукморский	-	-	-	-	-	-	-	-
Лаишевский	-	-	-	-	-	-	-	-
Лениногорский	-	-	-	-	-	-	-	-
Мамадышский	-	-	-	-	-	-
Менделеевский	-	-	-	-	-	-	-	-
Мензелинский	-	-	-	-	-	-	-	-
Муслимовский	-	-	-	-	-	-	-	-
Нижнекамский	-	-	-	-	-	-	-	-
Новошешминский	-	-	-	-	-	-	-	-
Нурлатский	-	...	-	-
Пестречинский	...	-	-	-	-	-
Рыбно-Слободский	-	-	-	-	-
Сабинский	-	-	-	-	-	-	-	-
Сармановский	-	-	-	-	-	-	-	-
Ютазинский	-	-	-	-	-	-	-	-
Тетюшский	-	-	-	-	-	-	-	-
Тюлячинский	-	-	-	-	-	-	-	-
Тукаевский	-	-	-	-	-	-	-	-
Черемшанский	-	-	-	-	-	-	-	-
Чистопольский	-	-	-	-	-	-	-	-
городские округа:								
Казань	-	-	-	-	-	-	-	-
Набережные Челны	-	-	-	-	-	-	-	-

	Ягодники - всего	В том числе						
		земляника, клубника	малина, ежевика	смородина всех видов	крыжов ник	рябина черноплод ная	облепи- ха	другие ягодники

Крестьянские (фермерские) хозяйства и индивидуальные предприниматели - всего

РЕСПУБЛИКА ТАТАРСТАН	118.1	66.0	18.2	33.2	-	-	...	-
в том числе								
муниципальные районы:								
Агрызский	-	-	-	-	-	-	-	-
Азнакаевский	-	-	-	-	-	-	-	-
Аксубаевский	-	-	-	-	-	-	-	-
Актанышский	-	-	-	-	-	-
Алексеевский	-	-	-	-	-	-	-	-
Алькеевский	-	-	-	-	-	-	-	-
Альметьевский	-	...	-	-	-	-
Апастовский	-	-	-	-	-	-	-	-
Арский	-	-	-	-	-
Атнинский	-	-	-	-	-	-	-	-
Бавлинский	-	-	-	-	-	-	-	-
Балтасинский	-	-	-	-	-	-
Бугульминский	...	-	-	...	-	-	-	-
Буинский	...	-	-	...	-	-	...	-
Верхнеуслонский	-	-	-	-	-	-	-	-
Высокогорский	-	-	-	-	-	-	-	-
Дрожжановский	-	-	-	-	-	-	-	-
Елабужский	-	-	-	-	-	-	-	-
Заинский	-	-	-	-	-	-	-	-
Зеленодольский	29.4	15.2	...	9.0	-	-	-	-
Кайбицкий	-	-	-	-	-	-
Камско-Устьинский	-	-	-	-	-	-	-	-
Спасский	-	-	-	-	-	-	-	-
Кукморский	-	-	-	-	-
Лаишевский	-	-	-	-
Лениногорский	-	-	-	-	-	-	-	-
Мамадышский	21.8	18.8	...	-	-	-	-	-
Менделеевский	...	-	-	...	-	-	-	-
Мензелинский	-	-	-	-	-	-	-	-
Муслимовский	-	-	-	-	-	-	-	-
Нижнекамский	-	-	-	-	-	-	-	-
Новошешминский	-	-	-	-	-	-	-	-
Нурлатский	-	-	-	-	-	-	-	-
Пестречинский	-	-	-	-	-	-	-	-
Рыбно-Слободский	-	-	-	-	-	-
Сабинский	9.6	8.5	-	-	-	-
Сармановский	-	-	-	-	-	-	-	-
Ютазинский	-	-	-	-	-	-
Тетюшский	-	-	-	-	-	-
Тюлячинский	...	-	...	-	-	-	-	-
Тукаевский	-	-	-	-	-	-	-	-
Черемшанский	-	-	-	-	-	-	-	-
Чистопольский	-	-	-	-	-	-	-	-
городские округа:								
Казань	-	-	-	-	-	-	-	-
Набережные Челны	-	-	-	-	-	-	-	-

	Ягодники - всего	в том числе						
		земляника, клубника	малина, ежевика	смородина всех видов	крыжов ник	рябина черноплод ная	облепи- ха	другие ягодники
из них в плодоносящем возрасте								
РЕСПУБЛИКА ТАТАРСТАН	81.6	53.0	15.7	12.9	-	-	-	-
в том числе								
муниципальные районы:								
Агрызский	-	-	-	-	-	-	-	-
Азнакаевский	-	-	-	-	-	-	-	-
Аксубаевский	-	-	-	-	-	-	-	-
Актанышский	-	-	-	-	-	-	-	-
Алексеевский	-	-	-	-	-	-	-	-
Алькеевский	-	-	-	-	-	-	-	-
Альметьевский	-	-	-	-	-	-
Апастовский	-	-	-	-	-	-	-	-
Арский	-	-	-	-	-
Атнинский	-	-	-	-	-	-	-	-
Бавлинский	-	-	-	-	-	-	-	-
Балтасинский	-	-	-	-	-	-
Бугульминский	-	-	-	-	-	-	-	-
Буинский	...	-	-	...	-	-	-	-
Верхнеуслонский	-	-	-	-	-	-	-	-
Высокогорский	-	-	-	-	-	-	-	-
Дрожжановский	-	-	-	-	-	-	-	-
Елабужский	-	-	-	-	-	-	-	-
Заинский	-	-	-	-	-	-	-	-
Зеленодольский	27.5	13.3	...	9.0	-	-	-	-
Кайбицкий	-	-	-	-	-	-
Камско-Устьинский	-	-	-	-	-	-	-	-
Спасский	-	-	-	-	-	-	-	-
Кукморский	-	-	-	-	-	-
Лаишевский	-	-	-	-
Лениногорский	-	-	-	-	-	-	-	-
Мамадышский	21.8	18.8	...	-	-	-	-	-
Менделеевский	...	-	-	...	-	-	-	-
Мензелинский	-	-	-	-	-	-	-	-
Муслюмовский	-	-	-	-	-	-	-	-
Нижнекамский	-	-	-	-	-	-	-	-
Новошешминский	-	-	-	-	-	-	-	-
Нурлатский	-	-	-	-	-	-	-	-
Пестречинский	-	-	-	-	-	-	-	-
Рыбно-Слободский	-	-	-	-	-	-	-	-
Сабинский	-	-	-	-	-	-
Сармановский	-	-	-	-	-	-	-	-
Ютазинский	-	-	-	-	-	-
Тетюшский	-	-	-	-	-	-	-	-
Тюлячинский	...	-	...	-	-	-	-	-
Тукаевский	-	-	-	-	-	-	-	-
Черемшанский	-	-	-	-	-	-	-	-
Чистопольский	-	-	-	-	-	-	-	-
городские округа:								
Казань	-	-	-	-	-	-	-	-
Набережные Челны	-	-	-	-	-	-	-	-

133. СТРУКТУРА ПЛОЩАДЕЙ МНОГОЛЕТНИХ ПЛОДОВЫХ НАСАЖДЕНИЙ

(на 1 июля 2016 года; в процентах от общей площади)

	Семечковые - всего	в том числе			Косточк овые - всего	в том числе		
		яблоня	груша	другие семечковые		слива	вишня	черешня
РЕСПУБЛИКА ТАТАРСТАН	36.0	30.7	5.2	0.2	31.9	8.2	22.9	0.2
в том числе								
муниципальные районы:								
Агрызский	15.9	13.4	2.5	0.1	33.7	4.2	27.5	...
Азнакаевский	28.5	23.5	4.0	1.0	40.4	11.4	27.8	0.2
Аксубаевский	29.4	27.1	2.1	0.2	26.1	7.7	17.0	0.1
Актанышский	30.5	26.0	4.3	0.2	34.5	8.1	25.6	0.1
Алексеевский	27.6	24.2	3.4	0.1	35.0	9.3	24.9	0.2
Алькеевский	25.8	24.3	1.4	0.2	26.9	6.3	20.0	-
Альметьевский	31.5	24.0	7.1	0.3	35.5	9.3	23.8	0.6
Апастовский	40.0	36.2	3.6	0.2	37.7	8.3	29.1	-
Арский	37.8	35.6	1.8	0.5	31.0	6.3	22.6	0.5
Атнинский	35.8	33.7	1.5	0.5	40.9	7.0	30.1	...
Бавлинский	23.6	20.7	2.8	0.1	48.6	10.8	36.7	0.2
Балтасинский	32.2	29.6	1.9	0.7	44.1	7.2	33.0	0.2
Бугульминский	21.3	19.3	1.9	0.1	29.0	4.3	24.2	0.3
Буинский	21.5	19.2	2.2	0.1	44.8	4.5	40.1	0.1
Верхнеуслонский	66.9	59.0	8.0	0.0	19.2	6.8	12.2	0.2
Высокогорский	34.0	26.7	7.3	0.0	34.2	10.4	23.3	0.2
Дрожжановский	42.3	41.0	1.3	0.0	18.2	4.4	13.7	-
Елабужский	29.6	22.1	7.5	0.1	39.1	12.4	26.0	0.3
Заинский	29.9	25.8	4.0	0.1	40.7	12.3	27.7	0.2
Зеленодольский	28.1	23.4	4.6	0.1	31.8	8.9	22.7	0.1
Кайбицкий	65.1	63.7	1.4	0.1	8.9	2.4	6.3	-
Камско-Устьинский	25.7	21.0	4.7	...	53.8	15.2	38.6	0.0
Спасский	26.2	24.2	2.0	...	35.0	5.8	29.1	-
Кукморский	42.8	39.7	2.8	0.2	37.6	9.7	26.6	-
Лаишевский	33.0	24.6	8.3	0.0	33.2	9.3	23.3	0.3
Лениногорский	27.8	23.0	4.8	0.1	30.5	7.5	22.3	0.2
Мамадышский	53.8	51.1	2.8	0.0	16.2	4.7	11.0	0.1
Менделеевский	32.2	25.6	6.3	0.3	41.9	10.3	28.2	0.3
Мензелинский	26.8	21.7	4.9	0.3	36.9	8.5	24.8	0.2
Муслюмовский	25.4	22.7	2.4	0.2	36.2	7.9	27.4	0.2
Нижнекамский	31.2	22.0	9.1	0.1	40.4	11.6	28.4	0.1
Новошешминский	23.9	22.1	1.7	0.1	29.4	5.1	21.6	-
Нурлатский	29.9	26.9	2.8	0.2	26.8	5.6	20.5	0.2
Пестречинский	26.4	22.1	4.3	0.1	34.3	6.8	26.8	0.2
Рыбно-Слободский	62.4	62.0	0.5	0.0	7.5	2.0	5.4	0.0
Сабинский	36.4	33.5	1.8	1.1	29.4	7.0	21.0	0.2
Сармановский	27.0	22.1	4.8	0.1	41.4	10.4	30.2	0.1
Ютазинский	29.6	27.5	1.8	0.3	41.9	11.2	27.6	0.1
Тетюшский	26.0	22.5	3.4	0.0	30.9	7.9	22.6	0.1
Тюлячинский	28.2	26.4	1.7	0.1	30.5	7.3	22.6	0.2
Тукаевский	32.2	22.8	9.2	0.3	35.1	9.6	24.5	0.5
Черемшанский	23.2	20.6	2.4	0.2	24.5	8.1	15.6	0.2
Чистопольский	28.7	23.8	4.9	0.0	39.5	9.9	29.0	0.1
городские округа:								
Казань	29.0	24.8	4.2	0.0	34.4	8.3	25.4	0.2
Набережные Челны	25.4	19.2	5.9	0.3	44.3	9.3	32.0	1.1

И ЯГОДНЫХ КУЛЬТУР ПО ВИДАМ В ХОЗЯЙСТВАХ ВСЕХ КАТЕГОРИЙ

многолетних плодовых насаждений и ягодных культур)

	абрикос	персик	алыча	другие косточковые	Орехопло- дные - всего	Субтропи- ческие - всего	Цитрусовые - всего
РЕСПУБЛИКА ТАТАРСТАН	0.0	-	0.0	0.6	0.2	-	-
в том числе							
муниципальные районы:							
Агрызский	-	-	-	1.9	...	-	-
Азнакаевский	-	-	-	0.9	0.0	-	-
Аксубаевский	-	-	-	1.2	...	-	-
Актанышский	-	-	-	0.7	0.0	-	-
Алексеевский	-	-	-	0.5	-	-	-
Алькеевский	-	-	-	0.5	-	-	-
Альметьевский	-	-	0.0	1.7	0.0	-	-
Апастовский	-	-	-	0.3	-	-	-
Арский	-	-	-	1.6	0.2	-	-
Атнинский	-	-	-	3.8	0.1	-	-
Бавлинский	-	-	-	0.8	...	-	-
Балтасинский	-	-	-	3.7	0.1	-	-
Бугульминский	-	-	0.1	0.2	0.0	-	-
Буинский	-	-	0.0	0.1	0.0	-	-
Верхнеуслонский	-	-	0.0	0.1	0.0	-	-
Высокогорский	...	-	0.0	0.3	0.0	-	-
Дрожжановский	-	-	-	0.1	...	-	-
Елабужский	-	-	-	0.4	0.0	-	-
Заинский	-	-	-	0.5	-	-	-
Зеленодольский	-	-	...	0.1	0.0	-	-
Кайбицкий	-	-	-	0.1	0.0	-	-
Камско-Устьинский	-	-	-	0.0	-	-	-
Спасский	-	-	-	0.1	-	-	-
Кукморский	-	-	-	1.3	0.0	-	-
Лаишевский	-	-	0.0	0.3	0.0	-	-
Лениногорский	-	-	...	0.5	...	-	-
Мамадышский	-	-	-	0.4	-	-	-
Менделеевский	-	-	-	3.2	...	-	-
Мензелинский	-	-	0.1	3.4	0.1	-	-
Муслюмовский	-	-	-	0.7	0.0	-	-
Нижнекамский	...	-	...	0.4	0.0	-	-
Новошешминский	-	-	-	2.7	...	-	-
Нурлатский	-	-	-	0.5	...	-	-
Пестречинский	-	-	...	0.4	...	-	-
Рыбно-Слободский	-	-	-	0.1	0.0	-	-
Сабинский	-	-	-	1.1	0.0	-	-
Сармановский	-	-	-	0.7	-	-	-
Ютазинский	-	-	-	3.0	...	-	-
Тетюшский	-	-	-	0.3	...	-	-
Тюлячинский	-	-	-	0.4	0.0	-	-
Тукаевский	0.0	-	0.1	0.4	0.0	-	-
Черемшанский	-	-	-	0.6	...	-	-
Чистопольский	-	-	-	0.5	0.0	-	-
городские округа:							
Казань	0.0	-	0.0	0.4	...	-	-
Набережные Челны	0.0	-	-	1.9	...	-	-

	Ягодники - всего	в том числе						
		земляника, клубника	малина, ежевика	смородина всех видов	крыжов- ник	рябина черно- плодная	обле- пиха	другие ягодники
РЕСПУБЛИКА ТАТАРСТАН	31.9	11.9	10.9	4.7	1.0	0.8	0.9	1.6
в том числе								
муниципальные районы:								
Агрызский	50.4	18.8	24.2	3.8	0.9	1.0	0.5	1.2
Азнакаевский	31.1	6.6	9.9	5.6	1.1	0.8	1.4	5.8
Аксубаевский	44.5	17.0	17.9	6.5	0.9	0.8	0.4	1.0
Актанышский	35.0	13.3	13.8	5.2	0.6	0.8	0.3	0.9
Алексеевский	37.4	12.3	16.5	4.5	1.2	0.7	0.6	1.6
Алькеевский	47.3	19.2	20.6	4.1	0.8	0.9	0.4	1.2
Альметьевский	33.1	12.4	10.4	4.1	1.0	1.0	0.9	3.3
Апастовский	22.3	6.9	8.3	5.5	1.1	0.4	0.1	0.2
Арский	31.0	8.6	13.1	6.8	1.0	0.6	0.3	0.6
Атнинский	23.1	4.9	6.3	9.6	1.0	0.6	0.2	0.5
Бавлинский	27.8	5.8	8.7	5.3	1.5	1.4	1.0	4.2
Балтасинский	23.5	8.8	5.0	6.2	1.1	0.8	0.4	1.3
Бугульминский	49.6	12.3	15.4	16.2	2.6	1.4	1.1	0.6
Буинский	33.8	11.5	4.6	15.7	0.5	0.2	0.9	0.4
Верхнеуслонский	13.8	3.7	5.2	3.9	0.3	0.2	0.3	0.2
Высокогорский	31.7	8.9	11.6	5.5	1.4	1.1	2.0	1.2
Дрожжановский	29.1	2.7	3.8	1.7	0.4	0.3	0.1	20.2
Елабужский	31.2	13.8	9.5	3.2	1.3	1.0	1.1	1.4
Заинский	29.4	9.5	9.5	5.4	1.8	0.9	1.5	0.9
Зеленодольский	40.0	16.1	11.1	6.6	1.2	0.8	2.2	2.1
Кайбицкий	26.0	22.7	1.8	1.1	0.2	0.1	0.1	0.1
Камско-Устьинский	20.5	6.1	9.0	3.4	1.0	0.5	0.4	0.2
Спасский	38.8	11.8	18.0	5.2	1.3	1.4	0.9	0.2
Кукморский	19.6	4.7	5.9	6.3	0.9	0.6	0.6	0.6
Лаишевский	33.8	15.9	10.1	4.2	1.1	0.8	1.1	0.7
Лениногорский	41.6	9.7	19.9	5.7	1.6	1.4	1.6	1.8
Мамадышский	30.0	19.5	6.3	2.8	0.5	0.4	0.2	0.4
Менделеевский	25.9	10.1	8.6	4.3	0.9	0.6	0.4	0.8
Мензелинский	36.2	12.5	15.2	3.9	0.8	1.2	0.8	1.9
Муслюмовский	38.4	12.5	18.6	4.4	0.7	1.0	0.3	0.9
Нижнекамский	28.4	9.6	9.1	4.0	1.6	1.3	1.2	1.4
Новошешминский	46.7	19.6	15.1	6.7	1.5	1.5	0.7	1.7
Нурлатский	43.3	15.9	19.5	4.0	0.7	0.9	0.5	1.8
Пестречинский	39.3	17.4	14.0	4.2	1.2	0.8	1.0	0.7
Рыбно-Слободский	30.1	11.2	14.9	2.6	0.7	0.4	0.1	0.2
Сабинский	34.2	16.4	4.2	9.8	1.0	1.1	0.4	1.3
Сармановский	31.6	6.5	13.0	5.2	1.1	1.6	1.2	3.0
Ютазинский	28.5	7.6	13.7	5.0	0.7	0.3	0.3	1.0
Тетюшский	43.1	19.2	18.7	3.5	0.8	0.4	0.3	0.3
Тюлячинский	41.3	7.2	17.1	7.9	1.5	1.6	1.2	4.7
Тукаевский	32.7	14.2	9.7	3.5	1.3	1.2	1.3	1.5
Черемшанский	52.3	17.0	26.2	6.2	1.2	0.6	0.2	0.8
Чистопольский	31.8	13.5	10.3	4.4	0.9	0.6	1.1	0.9
городские округа:								
Казань	36.6	14.4	14.8	3.8	1.1	0.7	1.3	0.6
Набережные Челны	30.3	14.1	8.0	3.0	1.0	1.1	1.2	1.9

134. ПЛОЩАДИ ВИНОГРАДНИКОВ В ХОЗЯЙСТВАХ ВСЕХ КАТЕГОРИЙ
(на 1 июля 2016 года; гектаров)

	Хозяйства всех категорий	в том числе		
		Сельскохозяйственные организации	Крестьянские (фермерские) хозяйства и индивидуальные предприниматели	Хозяйства населения
РЕСПУБЛИКА ТАТАРСТАН	84.3	-	-	84.3
в том числе				
муниципальные районы:				
Агрызский	0.4	-	-	0.4
Азнакаевский	1.7	-	-	1.7
Аксубаевский	0.5	-	-	0.5
Актанышский	0.9	-	-	0.9
Алексеевский	0.2	-	-	0.2
Алькеевский	0.2	-	-	0.2
Альметьевский	5.2	-	-	5.2
Апастовский	0.2	-	-	0.2
Арский	0.4	-	-	0.4
Атнинский	0.1	-	-	0.1
Бавлинский	0.8	-	-	0.8
Балтасинский	0.2	-	-	0.2
Бугульминский	0.7	-	-	0.7
Буинский	0.2	-	-	0.2
Верхнеуслонский	3.8	-	-	3.8
Высокогорский	4.1	-	-	4.1
Дрожжановский	0.2	-	-	0.2
Елабужский	1.0	-	-	1.0
Заинский	0.8	-	-	0.8
Зеленодольский	5.7	-	-	5.7
Кайбицкий	0.2	-	-	0.2
Камско-Устьинский	1.1	-	-	1.1
Спасский	0.7	-	-	0.7
Кукморский	0.5	-	-	0.5
Лаишевский	11.0	-	-	11.0
Лениногорский	2.4	-	-	2.4
Мамадышский	0.5	-	-	0.5
Менделеевский	0.2	-	-	0.2
Мензелинский	1.0	-	-	1.0
Муслюмовский	0.1	-	-	0.1
Нижнекамский	4.7	-	-	4.7
Новошешминский	0.2	-	-	0.2
Нурлатский	0.3	-	-	0.3
Пестречинский	1.7	-	-	1.7
Рыбно-Слободский	0.2	-	-	0.2
Сабинский	0.1	-	-	0.1
Сармановский	0.9	-	-	0.9
Ютазинский	0.8	-	-	0.8
Тетюшский	0.3	-	-	0.3
Тюлячинский	0.2	-	-	0.2
Тукаевский	6.4	-	-	6.4
Черемшанский	0.4	-	-	0.4
Чистопольский	4.7	-	-	4.7
городские округа:				
Казань	13.5	-	-	13.5
Набережные Челны	4.6	-	-	4.6

	Хозяйства всех категорий	из них		
		Сельскохозяйственные организации	Крестьянские (фермерские) хозяйства и индивидуальные предприниматели	Хозяйства населения
из них в плодоносящем возрасте				
РЕСПУБЛИКА ТАТАРСТАН	72.1	-	-	72.1
в том числе				
муниципальные районы:				
Агрызский	0.4	-	-	0.4
Азнакаевский	1.2	-	-	1.2
Аксубаевский	0.4	-	-	0.4
Актанышский	0.8	-	-	0.8
Алексеевский	0.1	-	-	0.1
Алькеевский	0.2	-	-	0.2
Альметьевский	3.3	-	-	3.3
Апастовский	0.2	-	-	0.2
Арский	0.3	-	-	0.3
Атнинский	0.1	-	-	0.1
Бавлинский	0.6	-	-	0.6
Балтасинский	0.2	-	-	0.2
Бугульминский	0.6	-	-	0.6
Буинский	0.2	-	-	0.2
Верхнеуслонский	3.6	-	-	3.6
Высокогорский	4.0	-	-	4.0
Дрожжановский	0.2	-	-	0.2
Елабужский	1.0	-	-	1.0
Заинский	0.8	-	-	0.8
Зеленодольский	4.4	-	-	4.4
Кайбицкий	0.1	-	-	0.1
Камско-Устьинский	1.0	-	-	1.0
Спасский	0.6	-	-	0.6
Кукморский	0.5	-	-	0.5
Лаишевский	10.7	-	-	10.7
Лениногорский	2.4	-	-	2.4
Мамадышский	0.4	-	-	0.4
Менделеевский	0.2	-	-	0.2
Мензелинский	0.9	-	-	0.9
Муслимовский	0.1	-	-	0.1
Нижнекамский	4.6	-	-	4.6
Новошешминский	0.2	-	-	0.2
Нурлатский	0.2	-	-	0.2
Пестречинский	1.5	-	-	1.5
Рыбно-Слободский	0.2	-	-	0.2
Сабинский	0.1	-	-	0.1
Сармановский	0.7	-	-	0.7
Ютазинский	0.7	-	-	0.7
Тетюшский	0.3	-	-	0.3
Тюлячинский	0.2	-	-	0.2
Тукаевский	5.9	-	-	5.9
Черемшанский	0.4	-	-	0.4
Чистопольский	4.6	-	-	4.6
городские округа:				
Казань	9.2	-	-	9.2
Набережные Челны	3.9	-	-	3.9



Площади многолетних насаждений в хозяйствах населения

135. ПЛОЩАДИ МНОГОЛЕТНИХ ПЛОДОВЫХ НАСАЖДЕНИЙ И ЯГОДНЫХ КУЛЬТУР В ХОЗЯЙСТВАХ НАСЕЛЕНИЯ

(на 1 июля 2016 года; гектаров)

	Хозяйства населения	в том числе							
		личные подсобные и другие индивидуальные хозяйства граждан	из них хозяйства			некоммерческие объединения граждан			
			личные подсобные	граждан, имеющих земельные участки для индивидуального жилищного строительства *)	граждан, имеющих земельные участки (садовые, огородные, дачные и другие), не входящих в объединения	всего	из них		
						садоводческие	огороднические	дачные	
РЕСПУБЛИКА ТАТАРСТАН	6596.6	4075.5	2940.2	1024.9	110.4	2521.1	2469.4	-	51.7
в том числе									
муниципальные районы:									
Агрызский	90.6	78.2	55.1	23.1	-	12.4	12.4	-	-
Азнакаевский	...	128.4	90.0	38.3	0.1	-	-
Аксубаевский	43.9	43.9	33.0	10.9	-	-	-	-	-
Актанышский	...	72.6	72.6	-	-	-	-
Алексеевский	56.7	56.6	47.4	9.2	-	0.1	0.1	-	-
Алькеевский	55.8	55.8	...	-	...	-	-	-	-
Альметьевский	338.7	277.7	179.2	98.4	0.1	61.0	61.0	-	-
Апастовский	40.7	40.7	32.9	7.8	-	-	-	-	-
Арский	...	115.1	89.3	25.8	-	-	-
Атнинский	36.5	36.5	36.5	-	-	-	-	-	-
Бавлинский	97.7	92.0	48.3	43.5	0.1	5.7	5.7	-	-
Балтасинский	98.5	98.5	97.7	0.2	0.6	-	-	-	-
Бугульминский	...	117.7	57.9	52.7	7.1	-	-
Буинский	85.1	84.9	69.2	15.7	-	0.2	0.2	-	-
Верхнеуслонский	...	142.8	78.9	0.2	63.7	-	-
Высокогорский	269.4	78.0	50.5	6.1	21.4	191.4	187.9	-	3.4
Дрожжановский	-	-	-	-	-	-
Елабужский	179.2	88.5	87.1	1.4	-	90.8	90.1	-	0.7
Заинский	97.2	77.2	53.1	24.0	-	20.0	19.4	-	0.6
Зеленодольский	380.4	184.4	139.8	44.2	0.4	196.0	187.0	-	9.0
Кайбицкий	41.8	41.8	41.8	-	-	-	-	-	-
Камско-Устьинский	95.8	95.0	68.7	24.6	1.7	0.8	0.8	-	-
Спасский	49.3	49.3	37.1	12.0	0.2	-	-	-	-
Кукморский	...	116.5	87.5	29.0	-	-	-
Лаишевский	...	142.9	125.4	17.6	-	...	116.9	-	...
Лениногорский	166.8	126.4	71.0	47.6	7.8	40.4	40.4	-	-
Мамадышский	93.1	93.1	68.7	24.2	0.2	-	-	-	-
Менделеевский	...	41.3	23.0	11.9	6.5	-	-
Мензелинский	55.3	46.7	36.7	10.0	-	8.6	8.6	-	-
Муслюмовский	66.7	66.7	66.6	0.1	-	-	-	-	-
Нижнекамский	290.7	68.8	64.7	4.1	-	221.9	221.9	-	-
Новошешминский	28.5	28.5	...	-	...	-	-	-	-
Нурлатский	...	111.2	77.3	33.9	-	-	2.2
Пестречинский	...	81.6	81.6	-	-	-	-
Рыбно-Слободский	66.6	66.6	55.1	11.5	-	-	-	-	-
Сабинский	59.0	59.0	51.6	-	-	-	-
Сармановский	108.9	87.5	81.8	5.4	0.4	21.4	21.4	-	-
Ютазинский	...	48.6	36.1	12.5	-	-	-
Тетюшский	39.1	15.7	...	-	-	-	-
Тюлячинский	39.2	-	...	-	-	-	-
Тукаевский	716.1	150.7	136.4	565.4	551.6	-	13.8
Черемшанский	30.8	30.8	30.8	-	-	-	-	-	-
Чистопольский	115.7	84.2	29.9	54.3	-	31.5	19.9	-	11.6
городские округа:									
Казань	893.9	379.4	-	514.5	...	-	...
Набережные Челны	-	...	-	-	...

*) По хозяйствам граждан, имевших земельные участки с площадью 4 и более соток и занимавшихся сельскохозяйственным производством.

136. ПЛОЩАДИ МНОГОЛЕТНИХ СЕМЕЧКОВЫХ ПЛОДОВЫХ НАСАЖДЕНИЙ ПО ВИДАМ В ХОЗЯЙСТВАХ НАСЕЛЕНИЯ

(на 1 июля 2016 года; гектаров)

	Семечковые - всего	в том числе		
		яблоня	груша	другие семечковые
РЕСПУБЛИКА ТАТАРСТАН	1964.0	1588.5	363.5	12.1
в том числе				
муниципальные районы:				
Агрызский	...	12.1	2.2	...
Азнакаевский	52.9	43.4	7.6	1.8
Аксубаевский	12.9	11.9	0.9	0.1
Актанышский	21.4	19.0	2.2	0.2
Алексеевский	15.7	13.7	1.9	0.0
Алькеевский	14.4	13.6	0.8	0.1
Альметьевский	94.0	63.0	29.5	1.4
Апастовский	16.3	14.7	1.4	0.1
Арский	38.2	35.1	2.5	0.6
Атнинский	13.1	12.3	0.6	0.2
Бавлинский	...	20.2	2.7	...
Балтасинский	32.8	30.1	2.0	0.7
Бугульминский	32.9	29.8	3.0	0.1
Буинский	20.8	18.4	2.4	0.1
Верхнеуслонский	85.8	62.1	23.5	0.2
Высокогорский	91.6	71.9	19.6	0.1
Дрожжановский	21.6	19.9	1.7	0.0
Елабужский	53.1	39.5	13.5	0.1
Заинский	29.1	25.1	3.9	0.1
Зеленодольский	113.1	93.6	19.0	0.5
Кайбицкий	17.7	15.0	2.5	0.2
Камско-Устьинский	24.6	20.1
Спасский	12.9	11.9
Кукморский	44.3	40.4	3.7	0.3
Лаишевский	87.3	65.2	22.1	0.1
Лениногорский	...	38.3	8.0	...
Мамадышский	37.1	31.6	5.4	0.1
Менделеевский	16.7	13.2	3.3	0.2
Мензелинский	14.8	12.0	2.7	0.2
Муслюмовский	16.9	15.2	1.6	0.1
Нижнекамский	90.7	64.0	26.5	0.2
Новошешминский	...	6.3	0.5	...
Нурлатский	30.5	26.4	3.8	0.3
Пестречинский	41.8	34.7	6.9	0.1
Рыбно-Слободский	17.2	16.1	1.1	0.0
Сабинский	24.4	22.3	1.2	0.8
Сармановский	29.4	24.1	5.2	0.1
Ютазинский	12.5	11.2	1.1	0.2
Тетюшский	15.8	13.7	2.1	0.0
Тюлячинский	11.6	10.9	0.7	0.0
Тукаевский	230.8	162.9	66.0	1.8
Черемшанский	...	6.3	0.7	...
Чистопольский	33.2	27.6	5.7	0.0
городские округа:				
Казань	...	221.4	37.8	...
Набережные Челны	...	27.9	8.4	...

137. ПЛОЩАДИ МНОГОЛЕТНИХ КОСТОЧКОВЫХ ПЛОДОВЫХ НАСАЖДЕНИЙ ПО ВИДА В ХОЗЯЙСТВАХ НАСЕЛЕНИЯ

(на 1 июля 2016 года; гектаров)

	Косточко- вые - всего	в том числе						
		слива	вишня	черешня	абрикос	персик	алыча	другие косточковые
РЕСПУБЛИКА ТАТАРСТАН	2460.8	616.2	1774.9	18.3	0.3	-	1.6	49.5
в том числе								
муниципальные районы:								
Агрызский	30.5	3.8	24.9	...	-	-	-	...
Азнакаевский	76.5	21.7	52.6	0.4	-	-	-	1.8
Аксубаевский	...	3.4	7.5	...	-	-	-	0.5
Актанышский	25.7	5.2	19.9	0.1	-	-	-	0.6
Алексеевский	19.8	5.3	14.1	0.1	-	-	-	0.3
Алькеевский	15.0	3.5	11.2	-	-	-	-	0.3
Альметьевский	146.5	38.4	98.3	2.6	-	-	0.0	7.2
Апастовский	15.3	3.4	11.8	-	-	-	-	0.1
Арский	43.7	8.9	31.8	0.7	-	-	-	2.2
Атнинский	14.9	2.6	11.0	...	-	-	-	...
Бавлинский	47.5	10.6	35.9	0.2	-	-	-	0.8
Балтасинский	44.9	7.3	33.6	0.2	-	-	-	3.8
Бугульминский	44.8	6.7	37.4	0.5	-	-	0.1	0.2
Буинский	49.7	5.0	44.5	0.1	-	-	0.0	0.1
Верхнеуслонский	125.5	31.7	91.9	1.5	-	-	0.1	0.4
Высокогорский	92.2	27.9	62.9	0.4	...	-	...	0.9
Дрожжановский	24.6	5.9	18.6	-	-	-	-	0.2
Елабужский	70.1	22.2	46.6	0.6	-	-	-	0.7
Заинский	39.5	11.9	26.9	0.2	-	-	-	0.5
Зеленодольский	131.2	36.6	93.7	...	-	-	...	0.5
Кайбицкий	16.3	4.5	11.6	-	-	-	-	0.2
Камско-Устьинский	51.5	14.5	36.9	0.0	-	-	-	0.0
Спасский	17.3	2.9	14.4	-	-	-	-	0.1
Кукморский	49.0	12.6	34.7	-	-	-	-	1.7
Лайшевский	87.9	24.7	61.6	0.8	-	-	0.1	0.7
Лениногорский	50.9	12.6	37.2	...	-	-	...	0.9
Мамадышский	30.3	7.7	21.5	0.2	-	-	-	0.9
Менделеевский	21.8	5.4	14.6	0.1	-	-	-	1.7
Мензелинский	20.4	4.7	13.7	0.1	-	-	0.0	1.9
Муслюмовский	24.1	5.2	18.3	0.1	-	-	-	0.5
Нижнекамский	117.5	33.7	82.4	0.2	...	-	...	1.1
Новошешминский	8.4	1.4	6.2	-	-	-	-	0.8
Нурлатский	27.3	7.6	18.7	0.3	-	-	-	0.7
Пестречинский	53.5	11.0	41.5	...	-	-	...	0.7
Рыбно-Слободский	16.7	4.4	12.1	0.1	-	-	-	0.2
Сабинский	20.4	4.9	14.6	0.1	-	-	-	0.8
Сармановский	45.1	11.3	32.9	0.1	-	-	-	0.7
Ютазинский	24.7	6.6	16.3	0.0	-	-	-	1.7
Тетюшский	18.8	4.8	13.7	0.0	-	-	-	0.2
Тюлячинский	12.6	3.0	9.4	0.1	-	-	-	0.2
Тукаевский	251.4	68.9	175.2	3.8	0.2	-	0.7	2.5
Черемшанский	...	2.5	4.8	...	-	-	-	0.2
Чистопольский	45.6	11.4	33.5	0.1	-	-	-	0.6
городские округа:								
Казань	307.1	74.4	226.9	1.6	0.1	-	0.4	3.7
Набережные Челны	64.9	13.6	46.9	1.7	0.0	-	-	2.7

138. ПЛОЩАДИ МНОГОЛЕТНИХ ОРЕХОПЛОДНЫХ НАСАЖДЕНИЙ ПО ВИДАМ В ХОЗЯЙСТВАХ НАСЕЛЕНИЯ

(на 1 июля 2016 года; гектаров)

	Орехоплодные - всего	в том числе		
		грецкий орех	фундук	другие орехоплодные
РЕСПУБЛИКА ТАТАРСТАН	1.6	-	-	1.6
в том числе				
муниципальные районы:				
Агрызский	...	-	-	...
Азнакаевский	...	-	-	...
Аксубаевский	...	-	-	...
Актанышский	...	-	-	...
Алексеевский	-	-	-	-
Алькеевский	-	-	-	-
Альметьевский	0.1	-	-	0.1
Апастовский	-	-	-	-
Арский	...	-	-	...
Атнинский	0.1	-	-	0.1
Бавлинский	...	-	-	...
Балтасинский	0.1	-	-	0.1
Бугульминский	...	-	-	...
Буинский	0.0	-	-	0.0
Верхнеуслонский	...	-	-	...
Высокогорский	0.1	-	-	0.1
Дрожжановский	-	-	-	-
Елабужский	0.0	-	-	0.0
Заинский	-	-	-	-
Зеленодольский	0.1	-	-	0.1
Кайбицкий	...	-	-	...
Камско-Устьинский	-	-	-	-
Спасский	-	-	-	-
Кукморский	...	-	-	...
Лаишевский	...	-	-	...
Лениногорский	...	-	-	...
Мамадышский	-	-	-	-
Менделеевский	...	-	-	...
Мензелинский	0.0	-	-	0.0
Муслюмовский	0.0	-	-	0.0
Нижнекамский	0.0	-	-	0.0
Новошешминский	...	-	-	...
Нурлатский	...	-	-	...
Пестречинский	...	-	-	...
Рыбно-Слободский	0.0	-	-	0.0
Сабинский	0.0	-	-	0.0
Сармановский	-	-	-	-
Ютазинский	...	-	-	...
Тетюшский	...	-	-	...
Тюлячинский	...	-	-	...
Тукаевский	0.2	-	-	0.2
Черемшанский	...	-	-	...
Чистопольский	0.0	-	-	0.0
городские округа:				
Казань	...	-	-	...
Набережные Челны	...	-	-	...

139. ПЛОЩАДИ ЯГОДНЫХ КУЛЬТУР ПО ВИДАМ В ХОЗЯЙСТВАХ НАСЕЛЕНИЯ

(на 1 июля 2016 года; гектаров)

	Ягодники - всего	В том числе						
		земляника, клубника	малина, ежевика	смороди- на всех видов	крыжов- ник	рябина черноплод- ная	обле- пиха	другие ягод- ники
РЕСПУБЛИКА ТАТАРСТАН	2170.2	767.0	791.9	304.7	79.3	61.7	73.1	92.5
в том числе								
муниципальные районы:								
Агрызский	45.6	17.0	21.9	3.4	0.8	0.9	0.5	1.1
Азнакаевский	58.8	12.5	18.7	10.5	2.0	1.6	2.6	10.9
Аксубаевский	19.5	7.4	7.8	2.9	0.4	0.4	0.2	0.5
Актанышский	27.1	10.3	10.7	4.0	0.5	0.7	0.2	0.7
Алексеевский	21.2	7.0	9.3	2.6	0.7	0.4	0.3	0.9
Алькеевский	26.4	10.7	11.5	2.3	0.5	0.5	0.2	0.7
Альметьевский	98.0	29.3	33.1	15.2	4.1	4.1	3.6	8.5
Апастовский	9.1	2.8	3.4	2.2	0.4	0.1
Арский	33.7	7.2	13.5	9.5	1.4	0.9	0.4	0.8
Атнинский	8.4	1.8	2.3	3.5	0.4	0.2
Бавлинский	27.2	5.7	8.5	5.1	1.4	1.4	1.0	4.1
Балтасинский	20.7	5.7	5.1	6.3	1.1	0.8	0.4	1.3
Бугульминский	61.7	19.0	23.8	10.1	4.0	2.2	1.7	0.9
Буинский	14.5	4.8	5.1	3.1	0.6	0.2	0.3	0.5
Верхнеуслонский	64.3	23.1	26.2	7.4	2.4	1.3	2.6	1.3
Высокогорский	85.5	23.9	31.4	14.9	3.7	3.0	5.4	3.3
Дрожжановский	...	3.6	5.1	2.3	0.5	0.3	...	0.4
Елабужский	56.0	24.7	17.1	5.7	2.3	1.8	2.0	2.4
Заинский	28.6	9.2	9.3	5.2	1.7	0.9	1.4	0.8
Зеленодольский	135.9	51.4	40.6	18.3	5.1	3.2	8.9	8.5
Кайбицкий	...	1.7	3.3	2.0	0.3	0.2	...	0.3
Камско-Устьинский	19.6	5.8	8.6	3.3	0.9	0.5	0.3	0.2
Спасский	19.1	5.8	8.9	2.6	0.6	0.7	0.4	0.1
Кукморский	23.3	5.8	5.7	8.2	1.2	0.8	0.8	0.7
Лаишевский	84.6	38.0	26.3	10.5	2.8	2.1	3.0	1.8
Лениногорский	69.4	16.2	33.2	9.5	2.7	2.3	2.6	3.1
Мамадышский	25.7	8.1	9.5	5.4	0.9	0.8	0.3	0.7
Менделеевский	13.3	5.3	4.5	2.0	0.5	0.3	0.2	0.4
Мензелинский	20.0	6.9	8.4	2.2	0.4	0.7	0.4	1.0
Муслюмовский	25.6	8.3	12.4	3.0	0.5	0.6	0.2	0.6
Нижнекамский	82.4	28.0	26.5	11.7	4.7	3.8	3.5	4.2
Новошешминский	13.3	5.6	4.3	1.9	0.4	0.4	0.2	0.5
Нурлатский	56.6	21.0	25.9	4.9	1.0	0.7	0.6	2.4
Пестречинский	62.8	28.0	22.5	6.5	1.9	1.2	1.6	1.2
Рыбно-Слободский	32.7	10.5	13.2	5.7	1.5	0.9	0.3	0.5
Сабинский	14.1	2.9	2.4	6.2	0.7	0.7	0.3	0.9
Сармановский	34.4	7.1	14.2	5.7	1.2	1.7	1.3	3.2
Ютазинский	16.8	4.4	8.1	3.0	0.4	0.2	0.1	0.6
Тетюшский	20.2	5.7	11.3	2.1	0.5	0.2	0.2	0.2
Тюлячинский	15.1	3.0	5.1	3.3	0.6	0.7	0.5	1.9
Тукаевский	233.8	101.8	69.3	25.4	9.0	8.3	9.5	10.5
Черемшанский	16.1	5.2	8.1	1.9	0.4	0.2	0.1	0.3
Чистопольский	36.8	15.6	11.9	5.1	1.1	0.7	1.3	1.1
городские округа:								
Казань	327.2	128.4	132.2	33.7	9.4	6.3	11.6	5.8
Набережные Челны	44.5	20.6	11.8	4.4	1.4	1.6	1.8	2.8

140. ПЛОЩАДИ ВИНОГРАДНИКОВ В ХОЗЯЙСТВАХ НАСЕЛЕНИЯ

(на 1 июля 2016 года; гектаров)

	Хозяйства населения	из них				
		хозяйства		некоммерческие объединения		
		личные подсобные	граждан, имеющих земельные участки для индивидуального жилищного строительства *)	всего	из них	
садоводческие объединения	дачные объединения					
РЕСПУБЛИКА ТАТАРСТАН	84.3	17.9	14.8	50.5	48.5	2.0
в том числе						
муниципальные районы:						
Агрызский	0.4	0.3	0.1	-	-	-
Азнакаевский	1.7	0.4	1.3	-	-	-
Аксубаевский	0.5	0.3	0.2	-	-	-
Актанышский	0.9	0.8	-	0.0	0.0	-
Алексеевский	0.2	-	-	-
Алькеевский	0.2	0.2	-	-	-	-
Альметьевский	5.2	2.0	2.9	0.3	0.3	-
Апастовский	0.2	0.1	0.1	-	-	-
Арский	0.4	...	0.2	-
Атнинский	0.1	0.1	-	-	-	-
Бавлинский	0.8	0.2	0.6	-	-	-
Балтасинский	0.2	0.2	...	-	-	-
Бугульминский	0.7	0.3	0.2	0.3	0.3	-
Буинский	0.2	0.2	0.1	-	-	-
Верхнеуслонский	3.8	0.5	0.0	2.5	2.5	-
Высокогорский	4.1	0.3	0.0	3.6
Дрожжановский	0.2	0.2	-	-	-	-
Елабужский	1.0	0.8	0.0	0.2
Заинский	0.8	0.2	0.3	0.3
Зеленодольский	5.7	0.6	0.2	5.0	4.8	0.2
Кайбицкий	0.2	0.2	-	-	-	-
Камско-Устьинский	1.1	0.4	0.6	0.1	0.1	-
Спасский	0.7	0.6	0.1	-	-	-
Кукморский	0.5	0.3	0.2	-	-	-
Лаишевский	11.0	1.7	0.1	9.2
Лениногорский	2.4	0.6	1.9	-
Мамадышский	0.5	0.4	0.1	-	-	-
Менделеевский	0.2	0.0	0.1	0.1	0.1	-
Мензелинский	1.0	0.2	0.2	0.6	0.6	-
Муслюмовский	0.1	0.1	-	-	-	-
Нижнекамский	4.7	1.0	0.1	3.6	3.6	-
Новошешминский	0.2	0.2	-	-	-	-
Нурлатский	0.3	0.1	0.1	-	-	-
Пестречинский	1.7	0.4	-	1.3	1.3	-
Рыбно-Слободский	0.2	0.2	0.1	-	-	-
Сабинский	0.1	0.1	0.0	-	-	-
Сармановский	0.9	0.6	0.2	0.1	0.1	-
Ютазинский	0.8	0.6	0.1	0.0	0.0	-
Тютюшский	0.3	0.2	0.1	-	-	-
Тюлячинский	0.2	0.2	-	-	-	-
Тукаевский	6.4	0.6	0.0	5.8	5.5	0.3
Черемшанский	0.4	0.4	-	-	-	-
Чистопольский	4.7	0.2	1.9	2.6	1.6	1.0
городские округа:						
Казань	13.5	0.4	1.4	11.6	11.6	-
Набережные Челны	4.6	-	1.1	3.5	3.0	0.5

*) По хозяйствам граждан, имевших земельные участки с площадью 4 и более соток и занимавшихся сельскохозяйственным производством.

141. СТРУКТУРА ПЛОЩАДЕЙ МНОГОЛЕТНИХ ПЛОДОВЫХ НАСАЖДЕНИЙ

(на 1 июля 2016 года; в процентах от общей площади многолетних плодовых)

	Семечко- вые - всего	в том числе			Косточко- вые - всего	слива	вишня	черешня
		яблоня	груша	другие семечко- вые				
РЕСПУБЛИКА ТАТАРСТАН	29.8	24.1	5.5	0.2	37.3	9.3	26.9	0.3
в том числе								
муниципальные районы:								
Агрызский	15.9	13.4	2.5	0.1	33.7	4.2	27.5	...
Азнакаевский	28.1	23.1	4.1	1.0	40.6	11.5	28.0	0.2
Аксубаевский	29.4	27.1	2.1	0.2	26.1	7.7	17.0	0.1
Актанышский	28.8	25.6	3.0	0.2	34.6	7.0	26.8	0.1
Алексеевский	27.6	24.2	3.4	0.1	35.0	9.3	24.9	0.2
Алькеевский	25.8	24.3	1.4	0.2	26.9	6.3	20.0	-
Альметьевский	27.8	18.6	8.7	0.4	43.3	11.3	29.0	0.8
Апастовский	40.0	36.2	3.6	0.2	37.7	8.3	29.1	-
Арский	33.0	30.3	2.1	0.6	37.7	7.7	27.5	0.6
Атнинский	35.8	33.7	1.5	0.5	40.9	7.0	30.1	...
Бавлинский	23.6	20.7	2.8	0.1	48.6	10.8	36.7	0.2
Балтасинский	33.3	30.6	2.0	0.7	45.6	7.4	34.1	0.2
Бугульминский	23.6	21.4	2.2	0.1	32.1	4.8	26.8	0.3
Буинский	24.5	21.6	2.8	0.1	58.4	5.9	52.3	0.1
Верхнеуслонский	31.1	22.5	8.5	0.1	45.5	11.5	33.3	0.5
Высокогорский	34.0	26.7	7.3	0.0	34.2	10.4	23.3	0.2
Дрожжановский	36.8	33.9	2.9	0.0	42.0	10.1	31.7	-
Елабужский	29.6	22.1	7.5	0.1	39.1	12.4	26.0	0.3
Заинский	29.9	25.8	4.0	0.1	40.7	12.3	27.7	0.2
Зеленодольский	29.7	24.6	5.0	0.1	34.5	9.6	24.6	0.1
Кайбицкий	42.3	35.9	6.0	0.4	39.0	10.8	27.7	-
Камско-Устьинский	25.7	21.0	4.7	...	53.8	15.2	38.6	0.0
Спасский	26.2	24.2	2.0	...	35.0	5.8	29.1	-
Кукморский	38.0	34.6	3.2	0.2	42.0	10.8	29.8	-
Лаишевский	33.6	25.1	8.5	0.0	33.8	9.5	23.7	0.3
Лениногорский	27.8	23.0	4.8	0.1	30.5	7.5	22.3	0.2
Мамадышский	39.9	34.0	5.8	0.1	32.5	8.3	23.1	0.2
Менделеевский	32.2	25.5	6.4	0.3	42.1	10.4	28.1	0.3
Мензелинский	26.8	21.7	4.9	0.3	36.9	8.5	24.8	0.2
Муслюмовский	25.4	22.7	2.4	0.2	36.2	7.9	27.4	0.2
Нижнекамский	31.2	22.0	9.1	0.1	40.4	11.6	28.4	0.1
Новошешминский	23.9	22.1	1.7	0.1	29.4	5.1	21.6	-
Нурлатский	26.7	23.1	3.3	0.2	23.9	6.6	16.4	0.3
Пестречинский	26.4	22.0	4.4	0.1	33.8	7.0	26.2	0.2
Рыбно-Слободский	25.8	24.2	1.6	0.0	25.0	6.5	18.1	0.1
Сабинский	41.4	37.9	2.1	1.3	34.6	8.3	24.8	0.2
Сармановский	27.0	22.1	4.8	0.1	41.4	10.4	30.2	0.1
Ютазинский	23.1	20.8	2.0	0.3	45.8	12.3	30.2	0.1
Тетюшский	28.8	25.0	3.8	0.0	34.3	8.8	25.1	0.1
Тюлячинский	29.6	27.7	1.8	0.1	32.1	7.7	23.8	0.2
Тукаевский	32.2	22.8	9.2	0.3	35.1	9.6	24.5	0.5
Черемшанский	23.2	20.6	2.4	0.2	24.5	8.1	15.6	0.2
Чистопольский	28.7	23.8	4.9	0.0	39.5	9.9	29.0	0.1
городские округа:								
Казань	29.0	24.8	4.2	0.0	34.4	8.3	25.4	0.2
Набережные Челны	25.1	19.1	5.7	0.3	44.4	9.3	32.1	1.1

И ЯГОДНЫХ КУЛЬТУР ПО ВИДАМ В ХОЗЯЙСТВАХ НАСЕЛЕНИЯ

насаждений и ягодных культур в хозяйствах населения)

	в том числе				Орехоплод- ные - всего	Субтропиче- ские - всего	Цитрусовые - всего
	абрикос	персик	алыча	другие косточко- вые			
РЕСПУБЛИКА ТАТАРСТАН	0.0	-	0.0	0.8	0.0	-	-
в том числе							
муниципальные районы:							
Агрызский	-	-	-	1.9	...	-	-
Азнакаевский	-	-	-	0.9	0.0	-	-
Аксубаевский	-	-	-	1.2	...	-	-
Актанышский	-	-	-	0.8	0.0	-	-
Алексеевский	-	-	-	0.5	-	-	-
Алькеевский	-	-	-	0.5	-	-	-
Альметьевский	-	-	0.0	2.1	0.0	-	-
Апастовский	-	-	-	0.3	-	-	-
Арский	-	-	-	1.9	0.3	-	-
Атнинский	-	-	-	3.8	0.1	-	-
Бавлинский	-	-	-	0.8	...	-	-
Балтасинский	-	-	-	3.8	0.1	-	-
Бугульминский	-	-	0.1	0.2	0.0	-	-
Буинский	-	-	0.1	0.1	0.0	-	-
Верхнеуслонский	-	-	0.0	0.1	0.0	-	-
Высокогорский	...	-	0.0	0.3	0.0	-	-
Дрожжановский	-	-	-	0.3	-	-	-
Елабужский	-	-	-	0.4	0.0	-	-
Заинский	-	-	-	0.5	-	-	-
Зеленодольский	-	-	...	0.1	0.0	-	-
Кайбицкий	-	-	-	0.5	0.1	-	-
Камско-Устьинский	-	-	-	0.0	-	-	-
Спасский	-	-	-	0.1	-	-	-
Кукморский	-	-	-	1.4	0.0	-	-
Лаишевский	-	-	0.0	0.3	0.0	-	-
Лениногорский	-	-	...	0.5	...	-	-
Мамадышский	-	-	-	0.9	-	-	-
Менделеевский	-	-	-	3.2	...	-	-
Мензелинский	-	-	0.1	3.4	0.1	-	-
Муслюмовский	-	-	-	0.7	0.0	-	-
Нижнекамский	...	-	...	0.4	0.0	-	-
Новошешминский	-	-	-	2.7	...	-	-
Нурлатский	-	-	-	0.6	...	-	-
Пестречинский	-	-	...	0.4	...	-	-
Рыбно-Слободский	-	-	-	0.2	0.0	-	-
Сабинский	-	-	-	1.4	0.0	-	-
Сармановский	-	-	-	0.7	-	-	-
Ютазинский	-	-	-	3.2	...	-	-
Тетюшский	-	-	-	0.4	...	-	-
Тюлячинский	-	-	-	0.4	0.0	-	-
Тукаевский	0.0	-	0.1	0.4	0.0	-	-
Черемшанский	-	-	-	0.6	...	-	-
Чистопольский	-	-	-	0.5	0.0	-	-
городские округа:							
Казань	0.0	-	0.0	0.4	...	-	-
Набережные Челны	0.0	-	-	1.9	...	-	-

	Ягодники - всего	в том числе						
		земляника, клубника	малина, ежевика	смородина всех видов	крыжовник	рябина черноплодная	облепиха	другие ягодники
РЕСПУБЛИКА ТАТАРСТАН	32.9	11.6	12.0	4.6	1.2	0.9	1.1	1.4
в том числе								
муниципальные районы:								
Агрызский	50.4	18.8	24.2	3.8	0.9	1.0	0.5	1.2
Азнакаевский	31.3	6.6	9.9	5.6	1.1	0.8	1.4	5.8
Аксубаевский	44.5	17.0	17.9	6.5	0.9	0.8	0.4	1.0
Актанышский	36.5	13.8	14.4	5.4	0.7	0.9	0.3	1.0
Алексеевский	37.4	12.3	16.5	4.5	1.2	0.7	0.6	1.6
Алькеевский	47.3	19.2	20.6	4.1	0.8	0.9	0.4	1.2
Альметьевский	28.9	8.7	9.8	4.5	1.2	1.2	1.1	2.5
Апастовский	22.3	6.9	8.3	5.5	1.1	0.4	0.1	0.2
Арский	29.1	6.2	11.6	8.2	1.2	0.8	0.3	0.7
Атнинский	23.1	4.9	6.3	9.6	1.0	0.6	0.2	0.5
Бавлинский	27.8	5.8	8.7	5.3	1.5	1.4	1.0	4.2
Балтасинский	21.1	5.8	5.2	6.4	1.1	0.8	0.4	1.3
Бугульминский	44.2	13.6	17.1	7.2	2.9	1.6	1.2	0.7
Буинский	17.1	5.6	6.0	3.7	0.7	0.3	0.3	0.5
Верхнеуслонский	23.3	8.4	9.5	2.7	0.9	0.5	1.0	0.5
Высокогорский	31.7	8.9	11.6	5.5	1.4	1.1	2.0	1.2
Дрожжановский	21.1	6.1	8.8	3.9	0.9	0.6	0.2	0.6
Елабужский	31.2	13.8	9.5	3.2	1.3	1.0	1.1	1.4
Заинский	29.4	9.5	9.5	5.4	1.8	0.9	1.5	0.9
Зеленодольский	35.7	13.5	10.7	4.8	1.3	0.8	2.3	2.2
Кайбицкий	18.7	4.0	7.9	4.8	0.7	0.4	0.3	0.6
Камско-Устьинский	20.5	6.1	9.0	3.4	1.0	0.5	0.4	0.2
Спасский	38.8	11.8	18.0	5.2	1.3	1.4	0.9	0.2
Кукморский	20.0	5.0	4.9	7.1	1.0	0.7	0.6	0.6
Лаишевский	32.6	14.6	10.1	4.1	1.1	0.8	1.1	0.7
Лениногорский	41.6	9.7	19.9	5.7	1.6	1.4	1.6	1.8
Мамадышский	27.6	8.7	10.2	5.8	1.0	0.8	0.4	0.7
Менделеевский	25.7	10.3	8.7	3.8	1.0	0.7	0.4	0.8
Мензелинский	36.2	12.5	15.2	3.9	0.8	1.2	0.8	1.9
Муслюмовский	38.4	12.5	18.6	4.4	0.7	1.0	0.3	0.9
Нижнекамский	28.4	9.6	9.1	4.0	1.6	1.3	1.2	1.4
Новошешминский	46.7	19.6	15.1	6.7	1.5	1.5	0.7	1.7
Нурлатский	49.5	18.3	22.6	4.3	0.9	0.6	0.5	2.1
Пестречинский	39.7	17.7	14.2	4.1	1.2	0.8	1.0	0.7
Рыбно-Слободский	49.1	15.8	19.8	8.6	2.3	1.4	0.5	0.7
Сабинский	24.0	4.9	4.1	10.5	1.2	1.3	0.5	1.5
Сармановский	31.6	6.5	13.0	5.2	1.1	1.6	1.2	3.0
Ютазинский	31.1	8.2	15.0	5.5	0.8	0.3	0.3	1.1
Тетюшский	36.9	10.4	20.7	3.9	0.9	0.4	0.3	0.3
Тюлячинский	38.3	7.5	12.9	8.3	1.6	1.7	1.3	4.9
Тукаевский	32.7	14.2	9.7	3.5	1.3	1.2	1.3	1.5
Черемшанский	52.3	17.0	26.2	6.2	1.2	0.6	0.2	0.8
Чистопольский	31.8	13.5	10.3	4.4	0.9	0.6	1.1	0.9
городские округа:								
Казань	36.6	14.4	14.8	3.8	1.1	0.7	1.3	0.6
Набережные Челны	30.4	14.1	8.1	3.0	1.0	1.1	1.2	1.9

142. СТРУКТУРА ПЛОЩАДЕЙ МНОГОЛЕТНИХ ПЛОДОВЫХ НАСАЖДЕНИЙ И ЯГОДНЫХ КУЛЬТУР ПО КАТЕГОРИЯМ ХОЗЯЙСТВ

(на 1 июля 2016 года; в процентах от общей площади многолетних плодовых насаждений и ягодных культур в хозяйствах всех категорий)

	Сельско-хозяйственные организации	в том числе				Крестьянские (фермерские) хозяйства и индивидуальные предприниматели	в том числе		Хозяйства населения	
		сельскохозяйственные организации, не относящиеся к субъектам малого предпринимательства	в том числе		подсобные сельскохозяйственные предприятия несельскохозяйственных организаций		крестьянские (фермерские) хозяйства	индивидуальные предприниматели		
			малые предприятия	малые предприятия (без микропредприятий)						микропредприятия
РЕСПУБЛИКА ТАТАРСТАН	13.1	3.2	3.5	2.4	1.1	6.4	2.5	2.3	...	84.4
в том числе										
муниципальные районы:										
Агрызский	-	-	-	-	-	-	-	-	-	100.0
Азнакаевский	-	-	-	-	-	99.4
Аксубаевский	-	-	-	-	-	-	-	-	-	100.0
Актанышский	-	-	-	-	-	-	...	-	...	95.5
Алексеевский	-	-	-	-	-	-	-	-	-	100.0
Алькеевский	-	-	-	-	-	-	-	-	-	100.0
Альметьевский	17.2	...	-	-	-	-	81.9
Апастовский	-	-	-	-	-	-	-	-	-	100.0
Арский	-	-	-	-	-	-	-	82.3
Атнинский	-	-	-	-	-	-	-	-	-	100.0
Бавлинский	-	-	-	-	-	-	-	-	-	100.0
Балтасинский	...	-	...	-	...	-	-	96.9
Бугульминский	-	-	-	-	-	-	...	-	...	90.3
Буинский	-	...	-	-	76.6
Верхнеуслонский	...	-	-	...	-	-	-	35.7
Высокогорский	-	-	-	-	-	-	-	-	-	100.0
Дрожжановский	55.9	-	-	-	43.4
Елабужский	-	-	-	-	-	-	-	-	-	100.0
Заинский	-	-	-	-	-	-	-	-	-	100.0
Зеленодольский	-	-	-	-	-	-	7.8	7.8	-	92.2
Кайбицкий	-	-	-	-	-	22.7
Камско-Устьинский	-	-	-	-	-	-	-	-	-	100.0
Спасский	-	-	-	-	-	-	-	-	-	100.0
Кукморский	-	-	-	-	-	-	-	89.5
Лаишевский	-	-	-	-	-	-	-	98.1
Лениногорский	-	-	-	-	-	-	-	-	-	100.0
Мамадышский	...	-	...	-	...	-	31.6	31.6	-	47.3
Менделеевский	-	-	-	-	-	-	-	98.3
Мензелинский	-	-	-	-	-	-	-	-	-	100.0
Муслимовский	-	-	-	-	-	-	-	-	-	100.0
Нижнекамский	-	-	-	-	-	-	-	-	-	100.0
Новошешминский	-	-	-	-	-	-	-	-	-	100.0
Нурлатский	...	-	...	-	...	-	-	-	-	84.5
Пестречинский	...	-	-	-	-	...	-	-	-	98.2
Рыбно-Слободский	...	-	-	-	-	29.8
Сабинский	-	-	-	-	-	-	15.1	15.1	-	84.9
Сармановский	-	-	-	-	-	-	-	-	-	100.0
Ютазинский	-	-	-	-	-	-	-	91.5
Тетюшский	-	-	-	-	-	-	-	90.1
Тюлячинский	-	-	-	-	-	-	-	95.2
Тукаевский	-	-	-	-	-	-	-	-	-	100.0
Черемшанский	-	-	-	-	-	-	-	-	-	100.0
Чистопольский	-	-	-	-	-	-	-	-	-	100.0
городские округа:										
Казань	-	-	-	-	-	-	-	-	-	100.0
Набережные Челны	-	-	-	-	-	-	-	99.7

143. СТРУКТУРА ПЛОЩАДЕЙ МНОГОЛЕТНИХ СЕМЕЧКОВЫХ ПЛОДОВЫХ НАСАЖДЕНИЙ ПО КАТЕГОРИЯМ ХОЗЯЙСТВ

(на 1 июля 2016 года; в процентах от общей площади многолетних семечковых плодовых насаждений в хозяйствах всех категорий)

	Сельско-хозяйственные организации	в том числе					Крестьянские (фермерские) хозяйства и индивидуальные предприниматели	в том числе		Хозяйства населения
		сельскохозяйственные организации, не относящиеся к субъектам малого предпринимательства	малые предприятия	в том числе		подсобные сельскохозяйственные предприятия несельскохозяйственных организаций		крестьянские (фермерские) хозяйства	индивидуальные предприятия	
				малые предприятия (без микропредприятий)	микропредприятия					
РЕСПУБЛИКА ТАТАРСТАН	27.4	4.9	7.1	...	1.5	15.4	2.8	69.8
в том числе										
муниципальные районы:										
Агрызский	-	-	-	-	-	-	-	-	-	...
Азнакаевский	-	-	-	-	-	98.1
Аксубаевский	-	-	-	-	-	-	-	-	-	...
Актанышский	-	-	-	-	-	-	...	-	...	90.3
Алексеевский	-	-	-	-	-	-	-	-	-	100.0
Алькеевский	-	-	-	-	-	-	-	-	-	100.0
Альметьевский	-	-	-	...	-	-	-	72.3
Апастовский	-	-	-	-	-	-	-	-	-	100.0
Арский	-	-	-	-	-	-	-	71.8
Атнинский	-	-	-	-	-	-	-	-	-	100.0
Бавлинский	-	-	-	-	-	-	-	-	-	...
Балтасинский	-	-	-	-	-	-	-	-	-	100.0
Бугульминский	-	-	-	-	-	-	-	-	-	100.0
Буинский	...	-	...	-	...	-	-	-	-	87.4
Верхнеуслонский	...	-	-	-	-	...	-	-	-	16.6
Высокогорский	-	-	-	-	-	-	-	-	-	100.0
Дрожжановский	...	-	-	-	-	37.8
Елабужский	-	-	-	-	-	-	-	-	-	100.0
Заинский	-	-	-	-	-	-	-	-	-	100.0
Зеленодольский	-	-	-	-	-	-	-	97.4
Кайбицкий	-	-	-	-	-	-	-	14.8
Камско-Устьинский	-	-	-	-	-	-	-	-	-	100.0
Спасский	-	-	-	-	-	-	-	-	-	100.0
Кукморский	-	-	-	-	-	-	-	79.5
Лаишевский	-	-	-	-	-	-	-	-	-	100.0
Лениногорский	-	-	-	-	-	-	-	-	-	...
Мамадышский	...	-	...	-	...	-	-	35.0
Менделеевский	-	-	-	-	-	-	-	98.2
Мензелинский	-	-	-	-	-	-	-	-	-	100.0
Муслюмовский	-	-	-	-	-	-	-	-	-	100.0
Нижнекамский	-	-	-	-	-	-	-	-	-	100.0
Новошешминский	-	-	-	-	-	-	-	-	-	...
Нурлатский	...	-	...	-	...	-	-	-	-	75.3
Пестречинский	...	-	-	-	-	...	-	-	-	98.2
Рыбно-Слободский	...	-	-	-	-	-	-	12.3
Сабинский	-	-	-	-	-	-	-	96.4
Сармановский	-	-	-	-	-	-	-	-	-	100.0
Ютазинский	-	-	-	-	-	-	-	...
Тетюшский	-	-	-	-	-	-	-	-	-	100.0
Тюлячинский	-	-	-	-	-	-	-	-	-	100.0
Тукаевский	-	-	-	-	-	-	-	-	-	100.0
Черемшанский	-	-	-	-	-	-	-	-	-	...
Чистопольский	-	-	-	-	-	-	-	-	-	100.0
городские округа:										
Казань	-	-	-	-	-	-	-	-	-	...
Набережные Челны	-	-	-	-	-	-	-	...

144. СТРУКТУРА ПЛОЩАДЕЙ МНОГОЛЕТНИХ КОСТОЧКОВЫХ ПЛОДОВЫХ НАСАЖДЕНИЙ ПО КАТЕГОРИЯМ ХОЗЯЙСТВ

(на 1 июля 2016 года; в процентах от общей площади многолетних косточковых плодовых насаждений в хозяйствах всех категорий)

	Сельско-хозяйственные организации	в том числе					Крестьянские (фермерские) хозяйства и индивидуальные предприниматели	в том числе		Хозяйства населения
		сельскохозяйственные организации, не относящиеся к субъектам малого предпринимательства	в том числе			подсобные сельскохозяйственные предприятия несельскохозяйственных организаций		крестьянские (фермерские) хозяйства	индивидуальные предприниматели	
			малые предприятия	малые предприятия (без микропредприятий)	микропредприятия					
РЕСПУБЛИКА ТАТАРСТАН	...	-	...	-	...	1.0	0.1	98.5
в том числе										
муниципальные районы:										
Агрызский	-	-	-	-	-	-	-	-	-	100.0
Азнакаевский	-	-	-	-	-	-	-	-	-	100.0
Аксубаевский	-	-	-	-	-	-	-	-	-	100.0
Актанышский	-	-	-	-	-	-	...	-	...	95.9
Алексеевский	-	-	-	-	-	-	-	-	-	100.0
Алькеевский	-	-	-	-	-	-	-	-	-	100.0
Альметьевский	-	-	-	-	-	-	-	-	-	100.0
Апастовский	-	-	-	-	-	-	-	-	-	100.0
Арский	-	-	-	-	-	-	-	-	-	100.0
Атнинский	-	-	-	-	-	-	-	-	-	100.0
Бавлинский	-	-	-	-	-	-	-	-	-	100.0
Балтасинский	-	-	-	-	-	-	-	-	-	100.0
Бугульминский	-	-	-	-	-	-	-	-	-	100.0
Буинский	-	-	-	-	-	-	-	-	-	100.0
Верхнеуслонский	...	-	-	-	-	...	-	-	-	84.5
Высокогорский	-	-	-	-	-	-	-	-	-	100.0
Дрожжановский	-	-	-	-	-	-	-	-	-	100.0
Елабужский	-	-	-	-	-	-	-	-	-	100.0
Заинский	-	-	-	-	-	-	-	-	-	100.0
Зеленодольский	-	-	-	-	-	-	-	-	-	100.0
Кайбицкий	-	-	-	-	-	-	-	-	-	100.0
Камско-Устьинский	-	-	-	-	-	-	-	-	-	100.0
Спасский	-	-	-	-	-	-	-	-	-	100.0
Кукморский	-	-	-	-	-	-	-	-	-	100.0
Лаишевский	-	-	-	-	-	-	-	-	-	100.0
Лениногорский	-	-	-	-	-	-	-	-	-	100.0
Мамадышский	-	-	-	-	-	-	-	95.3
Менделеевский	-	-	-	-	-	-	-	98.6
Мензелинский	-	-	-	-	-	-	-	-	-	100.0
Муслюмовский	-	-	-	-	-	-	-	-	-	100.0
Нижнекамский	-	-	-	-	-	-	-	-	-	100.0
Новошешминский	-	-	-	-	-	-	-	-	-	100.0
Нурлатский	...	-	...	-	...	-	-	-	-	...
Пестречинский	...	-	-	-	-	...	-	-	-	...
Рыбно-Слободский	-	-	-	-	-	-	-	-	-	100.0
Сабинский	-	-	-	-	-	-	-	-	-	100.0
Сармановский	-	-	-	-	-	-	-	-	-	100.0
Ютазинский	-	-	-	-	-	-	-	-	-	100.0
Тетюшский	-	-	-	-	-	-	-	-	-	100.0
Тюлячинский	-	-	-	-	-	-	-	-	-	100.0
Тукаевский	-	-	-	-	-	-	-	-	-	100.0
Черемшанский	-	-	-	-	-	-	-	-	-	100.0
Чистопольский	-	-	-	-	-	-	-	-	-	100.0
городские округа:										
Казань	-	-	-	-	-	-	-	-	-	100.0
Набережные Челны	-	-	-	-	-	-	-	-	-	100.0

145. СТРУКТУРА ПЛОЩАДЕЙ МНОГОЛЕТНИХ ОРЕХОПЛОДНЫХ НАСАЖДЕНИЙ ПО КАТЕГОРИЯМ ХОЗЯЙСТВ

(на 1 июля 2016 года; в процентах от общей площади многолетних орехоплодных насаждений в хозяйствах всех категорий)

	Сельско-хозяйственные организации	В том числе					Крестьянские (фермерские) хозяйства и индивидуальные предприниматели	в том числе		Хозяйства населения
		сельскохозяйственные организации, не относящиеся к субъектам малого предпринимательства	малые предприятия	в том числе		подсобные сельскохозяйственные предприятия несельскохозяйственных организаций		крестьянские (фермерские) хозяйства	индивидуальные предприятия	
				малые предприятия (без микропредприятий)	микропредприятия					
РЕСПУБЛИКА ТАТАРСТАН	-	-	-	-	-	-	-	10.0
в том числе										
муниципальные районы:										
Агрызский	-	-	-	-	-	-	-	-	-	...
Азнакаевский	-	-	-	-	-	-	-	-	-	100.0
Аксубаевский	-	-	-	-	-	-	-	-	-	...
Актанышский	-	-	-	-	-	-	-	-	-	100.0
Алексеевский	-	-	-	-	-	-	-	-	-	-
Алькеевский	-	-	-	-	-	-	-	-	-	-
Альметьевский	-	-	-	-	-	-	-	-	-	100.0
Апастовский	-	-	-	-	-	-	-	-	-	-
Арский	-	-	-	-	-	-	-	-	-	100.0
Атнинский	-	-	-	-	-	-	-	-	-	100.0
Бавлинский	-	-	-	-	-	-	-	-	-	...
Балтасинский	-	-	-	-	-	-	-	-	-	100.0
Бугульминский	-	-	-	-	-	-	-	-	-	100.0
Буинский	-	-	-	-	-	-	-	-	-	100.0
Верхнеуслонский	-	-	-	-	-	-	-	-	-	100.0
Высокогорский	-	-	-	-	-	-	-	-	-	100.0
Дрожжановский	-	-	-	-	-	-	-	-
Елабужский	-	-	-	-	-	-	-	-	-	100.0
Заинский	-	-	-	-	-	-	-	-	-	-
Зеленодольский	-	-	-	-	-	-	-	-	-	100.0
Кайбицкий	-	-	-	-	-	-	-	-	-	100.0
Камско-Устьинский	-	-	-	-	-	-	-	-	-	-
Спасский	-	-	-	-	-	-	-	-	-	-
Кукморский	-	-	-	-	-	-	-	-	-	100.0
Лаишевский	-	-	-	-	-	-	-	-	-	100.0
Лениногорский	-	-	-	-	-	-	-	-	-	...
Мамадышский	-	-	-	-	-	-	-	-	-	-
Менделеевский	-	-	-	-	-	-	-	-	-	...
Мензелинский	-	-	-	-	-	-	-	-	-	100.0
Муслюмовский	-	-	-	-	-	-	-	-	-	100.0
Нижнекамский	-	-	-	-	-	-	-	-	-	100.0
Новошешминский	-	-	-	-	-	-	-	-	-	...
Нурлатский	-	-	-	-	-	-	-	-	-	...
Пестречинский	-	-	-	-	-	-	-	-	-	...
Рыбно-Слободский	-	-	-	-	-	-	-	-	-	100.0
Сабинский	-	-	-	-	-	-	-	-	-	100.0
Сармановский	-	-	-	-	-	-	-	-	-	-
Ютазинский	-	-	-	-	-	-	-	-	-	...
Тетюшский	-	-	-	-	-	-	-	-	-	...
Тюлячинский	-	-	-	-	-	-	-	-	-	100.0
Тукаевский	-	-	-	-	-	-	-	-	-	100.0
Черемшанский	-	-	-	-	-	-	-	-	-	...
Чистопольский	-	-	-	-	-	-	-	-	-	100.0
городские округа:										
Казань	-	-	-	-	-	-	-	-	-	...
Набережные Челны	-	-	-	-	-	-	-	-	-	...

146. СТРУКТУРА ПЛОЩАДЕЙ ЯГОДНЫХ КУЛЬТУР ПО КАТЕГОРИЯМ ХОЗЯЙСТВ

(на 1 июля 2016 года; в процентах от общей площади ягодных культур в хозяйствах всех категорий)

	Сельско-хозяйственные организации	в том числе					Крестьянские (фермерские) хозяйства и индивидуальные предприниматели	в том числе		Хозяйства населения
		сельскохозяйственные организации, не относящиеся к субъектам малого предпринимательства	малые предприятия (без микропредприятий)	в том числе		подсобные сельскохозяйственные предприятия сельскохозяйственных организаций		крестьянские (фермерские) хозяйства	индивидуальные предприниматели	
				малые предприятия (без микропредприятий)	микропредприятия					
РЕСПУБЛИКА ТАТАРСТАН	8.3	1.7	4.7	4.1	...	87.0
в том числе										
муниципальные районы:										
Агрызский	-	-	-	-	-	-	-	-	-	100.0
Азнакаевский	-	-	-	-	-	-	-	99.9
Аксубаевский	-	-	-	-	-	-	-	-	-	100.0
Актанышский	-	-	-	-	-	-	...	-	...	99.7
Алексеевский	-	-	-	-	-	-	-	-	-	100.0
Алькеевский	-	-	-	-	-	-	-	-	-	100.0
Альметьевский	-	-	-	-	-	71.7
Апастовский	-	-	-	-	-	-	-	-	-	100.0
Арский	-	-	-	-	-	-	-	77.1
Атнинский	-	-	-	-	-	-	-	-	-	100.0
Бавлинский	-	-	-	-	-	-	-	-	-	100.0
Балтасинский	...	-	...	-	...	-	-	86.6
Бугульминский	-	-	-	-	-	-	...	-	...	80.4
Буинский	...	-	...	-	...	-	-	38.7
Верхнеуслонский	...	-	-	...	-	-	-	60.3
Высокогорский	-	-	-	-	-	-	-	-	-	100.0
Дрожжановский	-	-	-	-	-	-	-	31.5
Елабужский	-	-	-	-	-	-	-	-	-	100.0
Зайнетовский	-	-	-	-	-	-	-	-	-	100.0
Зеленодольский	-	-	-	-	-	-	-	82.2
Кайбицкий	-	-	-	-	-	16.3
Камско-Устьинский	-	-	-	-	-	-	-	-	-	100.0
Спасский	-	-	-	-	-	-	-	-	-	100.0
Кукморский	-	-	-	-	-	-	-	91.2
Лайшевский	-	-	-	-	-	-	-	94.4
Лениногорский	-	-	-	-	-	-	-	-	-	100.0
Мамадышский	...	-	...	-	...	-	37.0	37.0	-	43.5
Менделеевский	-	-	-	-	-	-	-	...
Мензелинский	-	-	-	-	-	-	-	-	-	100.0
Муслюмовский	-	-	-	-	-	-	-	-	-	100.0
Нижнекамский	-	-	-	-	-	-	-	-	-	100.0
Новошешминский	-	-	-	-	-	-	-	-	-	100.0
Нурлатский	...	-	...	-	...	-	-	-	-	96.6
Пестречинский	...	-	-	-	-	...	-	-	-	99.3
Рыбно-Слободский	...	-	-	-	-	48.7
Сабинский	-	-	-	-	-	-	-	59.6
Сармановский	-	-	-	-	-	-	-	-	-	100.0
Ютазинский	-	-	-	-	-	-	-	99.8
Тетюшский	-	-	-	-	-	-	-	...
Тюлячинский	-	-	-	-	-	-	-	88.3
Тукаевский	-	-	-	-	-	-	-	-	-	100.0
Черемшанский	-	-	-	-	-	-	-	-	-	100.0
Чистопольский	-	-	-	-	-	-	-	-	-	100.0
городские округа:										
Казань	-	-	-	-	-	-	-	-	-	100.0
Набережные Челны	-	-	-	-	-	-	-	-	-	100.0

147. СТРУКТУРА ПЛОЩАДЕЙ ВИНОГРАДНИКОВ ПО КАТЕГОРИЯМ ХОЗЯЙСТВ

(на 1 июля 2016 года; в процентах от площади виноградников в хозяйствах всех категорий)

	Сельско-хозяйственные организации	в том числе				Крестьянские (фермерские) хозяйства и индивидуальные предприниматели	в том числе		Хозяйства населения
		сельскохозяйственные организации, не относящиеся к субъектам малого предпринимательства	малые предприятия	в том числе			крестьянские (фермерские) хозяйства	индивидуальные предприниматели	
				малые предприятия (без микропредприятий)	микропредприятия				
РЕСПУБЛИКА ТАТАРСТАН	-	-	-	-	-	-	-	-	100.0
в том числе									
муниципальные районы:									
Агрызский	-	-	-	-	-	-	-	-	100.0
Азнакаевский	-	-	-	-	-	-	-	-	100.0
Аксубаевский	-	-	-	-	-	-	-	-	100.0
Актанышский	-	-	-	-	-	-	-	-	100.0
Алексеевский	-	-	-	-	-	-	-	-	100.0
Алькеевский	-	-	-	-	-	-	-	-	100.0
Альметьевский	-	-	-	-	-	-	-	-	100.0
Апастовский	-	-	-	-	-	-	-	-	100.0
Арский	-	-	-	-	-	-	-	-	100.0
Атнинский	-	-	-	-	-	-	-	-	100.0
Бавлинский	-	-	-	-	-	-	-	-	100.0
Балтасинский	-	-	-	-	-	-	-	-	100.0
Бугульминский	-	-	-	-	-	-	-	-	100.0
Буинский	-	-	-	-	-	-	-	-	100.0
Верхнеуслонский	-	-	-	-	-	-	-	-	100.0
Высокогорский	-	-	-	-	-	-	-	-	100.0
Дрожжановский	-	-	-	-	-	-	-	-	100.0
Елабужский	-	-	-	-	-	-	-	-	100.0
Заинский	-	-	-	-	-	-	-	-	100.0
Зеленодольский	-	-	-	-	-	-	-	-	100.0
Кайбицкий	-	-	-	-	-	-	-	-	100.0
Камско-Устьинский	-	-	-	-	-	-	-	-	100.0
Спасский	-	-	-	-	-	-	-	-	100.0
Кукморский	-	-	-	-	-	-	-	-	100.0
Лаишевский	-	-	-	-	-	-	-	-	100.0
Лениногорский	-	-	-	-	-	-	-	-	100.0
Мамадышский	-	-	-	-	-	-	-	-	100.0
Менделеевский	-	-	-	-	-	-	-	-	100.0
Мензелинский	-	-	-	-	-	-	-	-	100.0
Муслюмовский	-	-	-	-	-	-	-	-	100.0
Нижнекамский	-	-	-	-	-	-	-	-	100.0
Новошешминский	-	-	-	-	-	-	-	-	100.0
Нурлатский	-	-	-	-	-	-	-	-	100.0
Пестречинский	-	-	-	-	-	-	-	-	100.0
Рыбно-Слободский	-	-	-	-	-	-	-	-	100.0
Сабинский	-	-	-	-	-	-	-	-	100.0
Сармановский	-	-	-	-	-	-	-	-	100.0
Ютазинский	-	-	-	-	-	-	-	-	100.0
Тетюшский	-	-	-	-	-	-	-	-	100.0
Тюлячинский	-	-	-	-	-	-	-	-	100.0
Тукаевский	-	-	-	-	-	-	-	-	100.0
Черемшанский	-	-	-	-	-	-	-	-	100.0
Чистопольский	-	-	-	-	-	-	-	-	100.0
городские округа:									
Казань	-	-	-	-	-	-	-	-	100.0
Набережные Челны	-	-	-	-	-	-	-	-	100.0



Структура посевных площадей по категориям хозяйств

148. СТРУКТУРА ОБЩЕЙ ПОСЕВНОЙ ПЛОЩАДИ СЕЛЬСКОХОЗЯЙСТВЕННЫХ

(в процентах от общей посевной)

	Сельскохозяйственные организации	в том числе				
		сельскохозяйственные организации, не относящиеся к субъектам малого предпринимательства	малые предприятия	в том числе		подсобные сельскохозяйственные предприятия несельскохозяйственных организаций
				малые предприятия (без микропредприятий)	микропредприятия	
РЕСПУБЛИКА ТАТАРСТАН	80.6	58.1	21.9	18.3	3.6	0.5
в том числе						
муниципальные районы:						
Агрызский	88.1	...	7.6	7.6	-	-
Азнакаевский	75.6	54.7	20.6	20.6	-	...
Аксубаевский	89.7	80.9	8.4	6.8
Актанышский	91.3	63.2	24.7	23.9
Алексеевский	81.2	64.3	16.8	13.0	3.9	-
Алькеевский	94.6	91.8	-	...
Альметьевский	74.9	44.6	30.2	18.1	12.1	...
Апастовский	93.6	...	19.8	11.1	8.7	...
Арский	90.3	63.7	26.4	23.0	3.4	0.2
Атнинский	97.0	97.0	-	-	-	-
Бавлинский	28.8	21.4	7.4	...
Балтасинский	92.2	82.0	10.0	9.2	0.8	...
Бугульминский	87.7	38.0	48.8	39.3	9.5	1.0
Буинский	74.7	66.7	8.0	4.0	4.0	-
Верхнеуслонский	88.4	-	...
Высокогорский	90.7	40.4	50.3	47.1	...	-
Дрожжановский	71.6	61.1	-	...
Елабужский	82.3	22.8	59.3	49.1	10.2	...
Заинский	87.3	78.8	8.4	-
Зеленодольский	92.0	82.1	8.2	8.2	0.1	1.7
Кайбицкий	93.8	81.4	12.4	11.6	...	-
Камско-Устьинский	93.2	...	-	-	-	...
Спасский	56.1	28.3	27.5
Кукморский	78.9	76.5	2.5	-
Лаишевский	78.7	42.4	34.5	26.2	8.3	...
Лениногорский	84.0	54.0	25.8	22.1
Мамадышский	83.2	51.4	29.6	16.0	13.6	2.2
Менделеевский	61.7	...	35.2	35.2	-	...
Мензелинский	84.3	40.4	-	...
Муслюмовский	56.9	54.7	1.8
Нижнекамский	80.3	63.6	16.4	14.1
Новошешминский	77.1	69.6	-	-
Нурлатский	62.5	54.2	8.2	5.8	2.4	-
Пестречинский	79.7	62.2	16.8	14.7	2.2	0.7
Рыбно-Слободский	64.2	14.8	49.4	42.1	7.3	-
Сабинский	82.8	70.7	12.1	10.4	...	-
Сармановский	91.4	90.6	...	-
Ютазинский	53.9	...	36.5	35.5	...	-
Тетюшский	75.7	...	52.5	49.7	...	-
Тюлячинский	89.1	...	34.0	25.5	8.5	-
Тукаевский	80.4	57.8	22.6	19.6	3.0	-
Черемшанский	78.2	18.4	59.8	35.0	24.8	...
Чистопольский	83.4	53.4	29.6	25.3	4.3	...
городские округа:						
Казань	...	-	-	-	-	...
Набережные Челны	-	-	-	-	-	-

КУЛЬТУР ПОД УРОЖАЙ 2016 ГОД ПО КАТЕГОРИЯМ ХОЗЯЙСТВ

площади в хозяйствах всех категорий)

	Крестьянские (фермерские) хозяйства и индивидуальные предприниматели	в том числе		Хозяйства населения
		крестьянские (фермерские) хозяйства	индивидуальные предприниматели	
РЕСПУБЛИКА ТАТАРСТАН	15.6	14.9	0.8	3.8
в том числе				
муниципальные районы:				
Агрызский	5.4	5.0	...	6.5
Азнакаевский	21.6	19.9	1.7	2.9
Аксубаевский	5.4	5.4	-	4.9
Актанышский	5.1	4.4	0.6	3.6
Алексеевский	16.1	15.7	0.4	2.8
Алькеевский	3.6	3.3	...	1.8
Альметьевский	21.1	18.9	2.2	4.0
Апастовский	3.1	3.0	0.1	3.3
Арский	6.2	6.1	0.1	3.6
Атнинский	0.3	0.3	-	2.7
Бавлинский	56.6	56.0	0.6	4.0
Балтасинский	4.1	3.7	0.4	3.7
Бугульминский	9.5	6.2	3.3	2.7
Буинский	22.9	22.9	-	2.4
Верхнеуслонский	8.3	6.6	1.7	3.3
Высокогорский	7.0	6.9	...	2.3
Дрожжановский	21.3	19.3	2.0	7.1
Елабужский	14.3	13.5	...	3.4
Заинский	8.7	8.7	...	4.0
Зеленодольский	1.8	1.7	...	6.2
Кайбицкий	3.2	3.2	-	3.0
Камско-Устьинский	4.5	4.5	-	2.3
Спасский	38.7	38.0	0.7	5.2
Кукморский	15.9	15.3	0.5	5.2
Лаишевский	15.7	14.1	1.6	5.6
Лениногорский	12.0	9.6	2.4	4.1
Мамадышский	13.3	13.3	-	3.5
Менделеевский	36.0	36.0	...	2.3
Мензелинский	12.8	11.5	1.4	2.9
Муслюмовский	41.3	41.3	-	1.8
Нижнекамский	14.8	12.5	2.3	4.9
Новошешминский	21.7	21.2	0.5	1.2
Нурлатский	34.2	34.0	...	3.3
Пестречинский	14.9	14.0	1.0	5.4
Рыбно-Слободский	30.6	27.1	3.5	5.2
Сабинский	13.2	12.6	0.6	4.0
Сармановский	6.1	5.8	0.3	2.5
Ютазинский	42.1	41.1	...	4.0
Тетюшский	21.7	20.8	...	2.7
Тюлячинский	5.9	5.5	0.4	5.1
Тукаевский	14.7	14.5	0.2	4.9
Черемшанский	18.1	17.3	...	3.7
Чистопольский	11.5	10.9	0.6	5.1
городские округа:				
Казань	-	-	-	100.0
Набережные Челны	-	-	-	100.0

149. СТРУКТУРА ПОСЕВНОЙ ПЛОЩАДИ ЗЕРНОВЫХ И ЗЕРНОБОБОВЫХ

(в процентах от посевной площади зерновых и

	Сельскохозяйственные организации	в том числе				
		сельскохозяйственные организации, не относящиеся к субъектам малого предпринимательства	малые предприятия	в том числе		подсобные сельскохозяйственные предприятия несельскохозяйственных организаций
				малые предприятия (без микропредприятий)	микропредприятия	
РЕСПУБЛИКА ТАТАРСТАН	80.9	57.4	22.9	19.0	3.9	0.6
в том числе						
муниципальные районы:						
Агрызский	93.1	-	-
Азнакаевский	74.3	...	21.7	21.7	-	...
Аксубаевский	92.7	81.1	10.8	8.7
Актанышский	95.2	63.6	27.6	26.7
Алексеевский	80.9	...	20.7	14.3	6.4	-
Алькеевский	97.1	-	...
Альметьевский	73.4	47.1	26.1	...	10.8	...
Апастовский	97.2	...	21.2	...	13.1	...
Арский	93.1	63.5	29.4	24.4	5.0	...
Атнинский	99.5	99.5	-	-	-	-
Бавлинский	28.2	18.7	9.5	...
Балтасинский	95.9	85.0	10.3	9.5
Бугульминский	92.5	40.4	51.0	42.7	8.3	...
Буинский	69.6	60.0	9.7	4.0	5.6	-
Верхнеуслонский	89.1	-	...
Высокогорский	92.7	39.7	53.1	49.8	...	-
Дрожжановский	...	57.1	-	...
Елабужский	80.9	32.7	48.1	41.5	6.6	...
Заинский	88.1	84.4	3.7	-
Зеленодольский	98.9	88.9	-	...
Кайбицкий	95.1	81.2	13.9	13.5	...	-
Камско-Устьинский	-	-	-	-
Спасский	56.6	30.8	25.3
Кукморский	79.3	77.1	-
Лаишевский	85.6	45.7	37.2	26.9	10.2	...
Лениногорский	85.7	58.1	24.9	22.3
Мамадышский	82.1	51.5	28.9	19.2	9.7	...
Менделеевский	63.8	...	51.4	51.4	-	...
Мензелинский	84.7	35.2	-	-
Муслюмовский	46.5	...	2.1
Нижнекамский	85.6	...	22.7	18.6
Новошешминский	77.1	71.0	-	-
Нурлатский	-
Пестречинский	85.0	66.4	17.4	14.4	3.0	1.2
Рыбно-Слободский	63.3	14.0	49.3	45.4	3.9	-
Сабинский	86.6	74.3	12.3	10.3	...	-
Сармановский	92.6	91.3	...	-
Ютазинский	50.5	-	-
Тетюшский	76.8	...	47.4	44.2	...	-
Тюлячинский	47.0	35.6	...	-
Тукаевский	83.7	64.6	19.1	15.2	3.9	-
Черемшанский	77.5	18.5	59.0	29.2	29.8	-
Чистопольский	83.6	55.3	28.0	23.9	4.1	...
городские округа:						
Казань	-	-	-	-	-	-
Набережные Челны	-	-	-	-	-	-

КУЛЬТУР ПОД УРОЖАЙ 2016 ГОДА ПО КАТЕГОРИЯМ ХОЗЯЙСТВ

зернобобовых культур в хозяйствах всех категорий)

	Крестьянские (фермерские) хозяйства и индивидуальные предприниматели	в том числе		Хозяйства населения
		крестьянские (фермерские) хозяйства	индивидуальные предприниматели	
РЕСПУБЛИКА ТАТАРСТАН	18.8	17.9	0.9	0.3
в том числе				
муниципальные районы:				
Агрызский	6.7	5.8
Азнакаевский	25.6	22.9	2.7	0.1
Аксубаевский	7.3	7.3	-	...
Актанышский	4.8
Алексеевский	18.3	17.6	0.7	0.8
Алькеевский	2.8	2.8	-	0.2
Альметьевский	26.6	23.4	3.2	0.0
Апастовский	2.6	2.6	...	0.2
Арский	6.4	6.3	...	0.5
Атнинский	-	-	-	...
Бавлинский	60.0	59.4	...	0.2
Балтасинский	4.1	3.6	0.4	...
Бугульминский	7.2	5.2	2.0	0.2
Буинский	30.4	30.4	-	0.0
Верхнеуслонский	10.8	7.9
Высокогорский	-	...
Дрожжановский	27.8	24.5	3.3	2.0
Елабужский	19.1	19.1	-	0.0
Заинский	11.8	11.7	...	0.1
Зеленодольский	...	1.1	-	0.1
Кайбицкий	4.7	4.7	-	0.3
Камско-Устьинский	4.1	4.1	-	...
Спасский	43.4	42.5	...	-
Кукморский	20.6	19.8	0.8	...
Лаишевский	14.4	13.2	...	-
Лениногорский	14.3	11.9	2.3	0.1
Мамадышский	17.7	17.7	-	0.1
Менделеевский	36.2	36.2	-	...
Мензелинский	15.1	13.2	1.9	0.2
Муслюмовский	53.5	53.5	-	...
Нижнекамский	14.4	11.7	2.7	0.0
Новошешминский	22.9	22.4	...	0.0
Нурлатский	40.0	39.5
Пестречинский	14.7	13.5	1.2	0.3
Рыбно-Слободский	36.5	33.6	...	0.2
Сабинский	13.1	12.8	0.3	0.4
Сармановский	7.3	7.0	0.3	0.0
Ютазинский	49.1	48.1	...	0.4
Тетюшский	23.2	21.9	...	0.1
Тюлячинский	8.1	7.8	...	2.0
Тукаевский	16.1	15.9	...	0.2
Черемшанский	21.9	21.0	...	0.6
Чистопольский	15.2	14.5	0.7	1.2
городские округа:				
Казань	-	-	-	-
Набережные Челны	-	-	-	-

150. СТРУКТУРА ПОСЕВНОЙ ПЛОЩАДИ ПШЕНИЦЫ ПОД УРОЖАЙ 2016 ГОДА ПО КАТЕГОРИЯМ ХОЗЯЙСТВ

(в процентах от посевной площади пшеницы в хозяйствах всех категорий)

	Сельско-хозяйственные организации	в том числе					Крестьянские (фермерские) хозяйства и индивидуальные предприниматели	в том числе		Хозяйства населения
		сельскохозяйственные организации, не относящиеся к субъектам малого предпринимательства	малые предприятия	в том числе		подсобные сельскохозяйственные предприятия несельскохозяйственных организаций		крестьянские (фермерские) хозяйства	индивидуальные предприниматели	
				малые предприятия (без микропредприятий)	микропредприятия					
РЕСПУБЛИКА ТАТАРСТАН	79.7	55.2	24.1	19.8	4.3	0.4	20.1	19.2	0.9	0.2
в том числе										
муниципальные районы:										
Агрызский	90.2	-	-	9.8	9.0
Азнакаевский	72.1	46.8	24.8	24.8	-	...	27.9	24.2	3.7	...
Аксубаевский	94.5	...	16.3	12.2	5.5	5.5	-	-
Актанышский	96.4	71.4	22.3	22.3	-	...	3.6	3.2	...	-
Алексеевский	30.9	19.4	...	-	25.9	24.7	...	0.7
Алькеевский	97.3	-	-	0.3
Альметьевский	74.9	52.0	22.9	13.2	9.6	-	...	22.0	3.1	0.0
Апастовский	96.5	...	23.8	11.2	12.5	-	...
Арский	94.2	43.3	50.9	46.7	4.3	...	5.3	5.3	-	0.5
Атнинский	99.9	99.9	-	-	-	-	-	-	-	...
Бавлинский	19.0	10.6	8.4	...	67.8	67.0
Балтасинский	98.1	88.0	9.6	9.0	-	-
Бугульминский	93.9	45.9	46.5	44.4	2.1	...	6.0	4.8	1.2	...
Буинский	68.3	58.4	9.9	3.5	6.4	-	31.7	31.7	-	...
Верхнеуслонский	92.4	-	3.5	...
Высокогорский	92.1	49.8	42.3	40.7	...	-	7.9	7.9	-	...
Дрожжановский	71.7	60.2	-	...	27.4	23.7	3.7	...
Елабужский	74.2	34.7	39.3	35.4	3.9	...	25.8	25.8	-	...
Заинский	89.4	84.6	-	10.5	10.3	...	0.1
Зеленодольский	99.3	90.3	8.7	8.7	-	-	...
Кайбицкий	95.5	86.0	9.6	9.3	...	-	4.2	4.2	-	0.3
Камско-Устьинский	-	-	-	-	2.9	2.9	-	...
Спасский	64.7	40.7	23.9	-
Кукморский	74.1	-	-	25.9	25.2	...	-
Лаишевский	83.0	49.2	31.8	22.7	9.2	...	17.0	17.0	-	-
Лениногорский	86.9	57.5	29.4	27.4	...	-	13.0	11.8
Мамадышский	82.3	43.4	38.3	25.9	12.3	...	17.5	17.5	-	0.2
Менделеевский	44.4	-	44.4	44.4	-	-	55.6	55.6	-	-
Мензелинский	82.5	23.0	-	-	17.5	15.6	...	-
Муслюмовский	35.3	32.4	2.1	64.7	64.7	-	-
Нижнекамский	87.2	59.4	27.7	21.8	12.8	9.9	2.9	...
Новошешминский	80.0	74.2	-	-	19.9	19.3
Нурлатский	56.3	51.7	4.6	...	2.1	-	43.7	42.8	...	-
Пестречинский	84.9	67.5	16.1	13.0	14.9	14.7	...	0.1
Рыбно-Слободский	70.2	9.3	60.9	56.8	4.1	-	29.8	27.6	2.2	...
Сабинский	92.3	78.1	14.3	10.4	...	-	7.6	7.5
Сармановский	95.7	94.2	-	-	-	...	4.3	4.0
Ютазинский	49.7	...	26.1	26.1	-	-	50.1	48.9	...	0.2
Тетюшский	75.3	...	46.2	42.4	...	-	24.7	23.7
Тюлячинский	86.8	...	55.5	35.8	...	-	2.0
Тукаевский	86.5	70.7	15.8	13.0	...	-	13.4	13.2	...	0.1
Черемшанский	82.2	18.7	63.5	22.8	40.8	-	17.4	16.9
Чистопольский	82.5	40.1	42.0	36.8	5.2	...	16.9	16.4	0.5	0.6
городские округа:										
Казань	-	-	-	-	-	-	-	-	-	-
Набережные Челны	-	-	-	-	-	-	-	-	-	-

151. СТРУКТУРА ПОСЕВНОЙ ПЛОЩАДИ РЖИ ПОД УРОЖАЙ 2016 ГОДА ПО КАТЕГОРИЯМ ХОЗЯЙСТВ

(в процентах от посевной площади ржи в хозяйствах всех категорий)

	Сельско-хозяйственные организации	в том числе				Крестьянские (фермерские) хозяйства и индивидуальные предприниматели	в том числе		Хозяйства населения	
		сельскохозяйственные организации, не относящиеся к субъектам малого предпринимательства	малые предприятия	в том числе			индивидуальные предприниматели			
				малые предприятия (без микропредприятий)	микропредприятия					
РЕСПУБЛИКА ТАТАРСТАН	89.1	62.5	26.0	22.7	3.3	0.6	10.8	10.3	0.5	0.1
в том числе										
муниципальные районы:										
Агрызский	98.8	-	-	1.2	1.2	-	...
Азнакаевский	78.5	51.4	27.0	27.0	-	...	21.3	21.0	...	0.2
Аксубаевский	94.4	-	...	5.6	5.6	-	-
Актанышский	97.7	45.5	44.4	39.9	-	-
Алексеевский	98.9	90.9	-	-	1.1	1.1	-	-
Алькеевский	-	-	-	-	-	-
Альметьевский	55.7	...	46.6	22.3	24.2	-	44.3	40.5
Апастовский	99.8	...	9.9	-	-	-
Арский	97.4	82.5	...	11.6	3.0	...	2.2	2.2	-	0.4
Атнинский	99.8	99.8	-	-	-	-	-	-	-	...
Бавлинский	40.5	...	33.4	31.0	...	-	59.5	59.5	-	-
Балтасинский	100.0	91.7	8.3	8.3	-	-	-	-	-	-
Бугульминский	100.0	...	83.0	73.3	...	-	-	-	-	-
Буинский	86.5	86.5	-	-	-	-	-	...
Верхнеуслонский	-	-	32.2	-
Высокогорский	96.4	35.9	60.6	59.0	...	-	-	0.0
Дрожжановский	-	-	-	...
Елабужский	92.5	...	69.1	58.5	...	-	-	0.1
Заинский	...	-	...	-	...	-	-	-
Зеленодольский	100.0	-	...	-	-	-	0.0
Кайбицкий	-	-	-	-	-	...
Камско-Устьинский	-	-	-	-	-	-
Спасский	22.6	-	77.4	77.4	-	-
Кукморский	98.4	98.4	-	-	-	-	-
Лаишевский	92.8	44.6	47.4	33.5	13.8	-
Лениногорский	94.3	59.3	29.1	28.1	5.7
Мамадышский	84.0	75.8	6.9	16.0	16.0	-	-
Менделеевский	96.7	-	96.7	96.7	-	-	-	-
Мензелинский	96.1	44.9	-	-	3.9	1.9	...	-
Муслюмовский	97.6	95.0	...	-	...	-	-	-
Нижнекамский	93.7	81.2	-	-	-
Новошешминский	59.1	-	-	40.9	40.9	-	-
Нурлатский	81.2	76.6	-	-	-	-
Пестречинский	87.2	64.8	21.9	18.4	12.3	11.0
Рыбно-Слободский	56.1	...	32.2	24.6	...	-	43.9	42.3	...	-
Сабинский	94.6	81.8	12.7	11.5	...	-	5.3	5.3	-	...
Сармановский	-	-	-	-	36.0	36.0	-	-
Ютазинский	64.2	...	62.2	62.2	-	-	35.8	35.8	-	-
Тетюшский	100.0	-	100.0	100.0	-	-	-	-	-	-
Тюлячинский	99.0	...	49.5	45.1	...	-	-	0.7
Тукаевский	86.2	...	67.8	67.8	-	-	13.1	12.7	...	0.7
Черемшанский	90.5	...	81.5	81.5	-	-	-
Чистопольский	99.5	89.8	9.7	-	-	...
городские округа:										
Казань	-	-	-	-	-	-	-	-	-	-
Набережные Челны	-	-	-	-	-	-	-	-	-	-

152. СТРУКТУРА ПОСЕВНОЙ ПЛОЩАДИ ЯЧМЕНЯ ПОД УРОЖАЙ 2016 ГОДА ПО КАТЕГОРИЯМ ХОЗЯЙСТВ

(в процентах от посевной площади ячменя в хозяйствах всех категорий)

	Сельско-хозяйственные организации	в том числе					Крестьянские (фермерские) хозяйства и индивидуальные предприниматели	в том числе		Хозяйства населения
		сельскохозяйственные организации, не относящиеся к субъектам малого предпринимательства	малые предприятия	в том числе		подсобные сельскохозяйственные предприятия несельскохозяйственных организаций		крестьянские (фермерские) хозяйства	индивидуальные предприниматели	
				малые предприятия (без микропредприятий)	микропредприятия					
РЕСПУБЛИКА ТАТАРСТАН	75.9	54.0	21.0	17.2	3.8	0.9	23.5	22.3	1.2	0.6
в том числе										
муниципальные районы:										
Агрызский	88.6	-	-	10.9	9.4	...	0.5
Азнакаевский	70.2	47.6	21.8	21.8	-	...	29.8	27.9	1.9	-
Аксубаевский	90.8	83.9	5.7	9.2	9.2	-	-
Актанышский	89.6	56.3	27.6	26.4	10.3	9.0
Алексеевский	78.1	71.7	6.3	6.3	-	-	19.1	18.8	...	2.8
Алькеевский	93.6	-	...	6.2	6.2	-	...
Альметьевский	74.1	46.6	26.6	16.1	10.5	...	25.9	23.5	2.5	-
Апастовский	96.0	...	27.4	7.3	20.0
Арский	85.8	54.3	31.3	21.0	10.3	...	13.2	13.0	...	1.0
Атнинский	98.1	98.1	-	-	-	-	-	-	-	1.9
Бавлинский	47.0	...	31.8	25.8	6.0	...	52.8	51.1
Балтасинский	87.6	72.2	13.1	10.4	12.4	10.7
Бугульминский	89.5	51.6	37.4	27.3	10.1	...	10.1	7.8	2.3	...
Буинский	62.5	50.6	11.9	4.8	7.1	-	37.5	37.5	-	-
Верхнеуслонский	73.4	-	-	26.2	23.8
Высокогорский	86.9	33.7	53.3	48.1	...	-	13.1	13.1	-	...
Дрожжановский	-	...	34.8	31.5	3.3	5.2
Елабужский	85.3	40.9	44.5	37.9	...	-	14.7	14.7	-	...
Заинский	81.5	80.9	0.6	-	18.3	18.3	-	0.2
Зеленодольский	91.9	66.7	-	-	...
Кайбицкий	91.6	65.2	26.4	25.3	...	-	8.3	8.3	-	...
Камско-Устьинский	-	-	-	-	9.9	9.9	-	...
Спасский	23.8	76.2	74.8	...	-
Кукморский	...	69.1	-	29.3	28.8
Лаишевский	81.5	43.3	31.7	20.4	11.3	...	18.5	17.7	...	-
Лениногорский	82.1	61.6	14.6	10.5	17.8	13.1	4.7	...
Мамадышский	77.3	34.8	39.5	30.4	22.5	22.5	-	...
Менделеевский	73.9	...	45.2	45.2	-	...	26.1	26.1	-	-
Мензелинский	77.2	40.3	-	-	21.8	19.1	2.7	...
Муслюмовский	49.9	47.5	-	50.1	50.1	-	-
Нижнекамский	80.7	58.7	21.4	19.2	16.9
Новошешминский	79.3	73.4	-	-	20.7	20.0	...	-
Нурлатский	49.6	38.7	10.8	-	50.4	50.4	-	-
Пестречинский	81.3	60.0	19.3	15.9	3.3	2.0	18.6	15.9	2.7	...
Рыбно-Слободский	55.5	15.1	40.4	37.5	3.0	-	43.9	39.3	4.5	0.6
Сабинский	...	65.4	12.0	11.0	21.7	20.8	...	0.9
Сармановский	-	15.0	14.5
Ютазинский	44.4	...	28.9	28.9	-	-	54.4	53.2	...	1.2
Тетюшский	77.9	...	40.7	39.0	...	-	22.0	19.3
Тюлячинский	80.9	...	46.8	31.0	...	-	14.8	13.9	...	4.3
Тукаевский	76.0	56.3	19.7	13.4	6.3	-	23.7	23.4	...	0.4
Черемшанский	58.2	19.3	38.9	30.6	...	-	41.0	39.9	...	0.8
Чистопольский	78.6	67.2	11.2	9.4	19.1	17.4	1.7	2.3
городские округа:	-	-	-	-	-	-	-	-	-	-
Казань	-	-	-	-	-	-	-	-	-	-
Набережные Челны	-	-	-	-	-	-	-	-	-	-

153. СТРУКТУРА ПОСЕВНОЙ ПЛОЩАДИ ОВСА ПОД УРОЖАЙ 2016 ГОДА ПО КАТЕГОРИЯМ ХОЗЯЙСТВ

(в процентах от посевной площади овса в хозяйствах всех категорий)

	Сельско-хозяйственные организации	в том числе				Крестьянские (фермерские) хозяйства и индивидуальные предприниматели	в том числе		Хозяйства населения	
		сельскохозяйственные организации, не относящиеся к субъектам малого предпринимательства	малые предприятия (без микропредприятий)	в том числе			крестьянские (фермерские) хозяйства	индивидуальные предприниматели		
				микропредприятия	подсобные сельскохозяйственные предприятия несельскохозяйственных организаций					
РЕСПУБЛИКА ТАТАРСТАН	75.2	46.3	27.9	21.6	6.3	1.0	24.2	22.5	1.7	0.7
в том числе										
муниципальные районы:										
Агрызский	-	-	11.3	8.1
Азнакаевский	12.1	12.1	-	-	36.2	36.2	-	0.1
Аксубаевский	76.1	-	-	23.9	23.9	-	-
Актанышский	97.0	61.3	30.2	24.7	3.0	3.0	-	-
Алексеевский	89.2	-	-	-	-
Алькеевский	-	-	16.9	16.9	-	-
Альметьевский	43.8	...	19.5	-	30.1	-
Апастовский	-	-	-	-	-	-
Арский	25.3	23.0	13.7	13.7	-	0.8
Атнинский	100.0	100.0	-	-	-	-	-	-	-	-
Бавлинский	42.3	...	32.4	26.1	...	-	57.7	57.7	-	-
Балтасинский	96.3	83.4	13.0	13.0	-	-	3.6	3.3
Бугульминский	89.0	...	69.6	...	30.1	...	10.7	2.6
Буинский	-	-	20.1	20.1	-	-
Верхнеуслонский	95.1	-	-	...	-	...	-
Высокогорский	70.7	60.2	...	-	6.9	6.9	-	0.0
Дрожжановский	...	56.9	-	-	26.1	25.5	...	6.2
Елабужский	37.2	...	-	-	-
Заинский	-	-	-	-	34.8	34.8	-	-
Зеленодольский	-	-	-	...	-	-	-	...
Кайбицкий	-	-	-	...
Камско-Устьинский	-	-	-	-	-	-
Спасский	-	-	-	...	82.2	77.9	...	-
Кукморский	74.1	74.1	-	-	-	-	25.9	24.5	...	-
Лаишевский	...	23.1	62.7	55.7	7.0	...	13.6	10.1	...	-
Лениногорский	84.3	42.0	41.9	31.7	11.6
Мамадышский	65.8	39.1	...	-	34.2	34.2	-	-
Менделеевский	...	-	-	-	22.4	22.4	-	-
Мензелинский	95.7	-	-	-	-
Муслюмовский	58.0	...	-	-	-	-	-	-
Нижнекамский	83.7	66.8	-	...	16.3	7.6	...	-
Новошешминский	53.5	-	-	46.5	46.5	-	-
Нурлатский	62.4	...	28.5	-	37.6	37.6	-	-
Пестречинский	-	16.3	16.3	-	1.7
Рыбно-Слободский	17.5	13.2	...	-	62.6	57.5	...	-
Сабинский	78.5	...	26.8	15.2	...	-	20.0	20.0	-	1.5
Сармановский	100.0	100.0	-	-	-	-	-	-	-	-
Ютазинский	...	-	-	-	83.9	83.9	-	-
Тетюшский	67.3	-	67.3	67.3	-	-	-	-
Тюлячинский	34.1	34.1	-	-	13.5	13.2	...	1.6
Тукаевский	43.4	20.4	...	-	35.3	34.7
Черемшанский	61.6	...	61.1	56.1	...	-	35.5	32.2	...	2.9
Чистопольский	83.0	68.7	-	10.0	10.0	-	7.0
городские округа:										
Казань	-	-	-	-	-	-	-	-	-	-
Набережные Челны	-	-	-	-	-	-	-	-	-	-

154. СТРУКТУРА ПОСЕВНОЙ ПЛОЩАДИ КУКУРУЗЫ НА ЗЕРНО ПОД УРОЖАЙ 2016 ГОДА ПО КАТЕГОРИЯМ ХОЗЯЙСТВ

(в процентах от посевной площади кукурузы на зерно в хозяйствах всех категорий)

	Сельско-хозяйственные организации	в том числе				Крестьянские (фермерские) хозяйства и индивидуальные предприниматели	в том числе		Хозяйства населения	
		сельскохозяйственные организации, не относящиеся к субъектам малого предпринимательства	малые предприятия	в том числе			крестьянские (фермерские) хозяйства	индивидуальные предприниматели		
				малые предприятия (без микропредприятий)	микропредприятия					
РЕСПУБЛИКА ТАТАРСТАН	96.2	79.8	16.3	14.7	1.6	...	3.8	3.8	0.1	0.0
в том числе										
муниципальные районы:										
Агрызский	-	-	-	-	-	-	-	-
Азнакаевский	94.9	83.1	-	-	5.1
Аксубаевский	99.4	97.8	-	-	-	-
Актанышский	100.0	70.5	24.4	24.4	-	...	-	-	-	...
Алексеевский	96.1	85.7	-	-	-
Алькеевский	-	-	-	-	-	-	-	-
Альметьевский	100.0	...	69.9	69.9	-	-	-	-	-	0.0
Апастовский	100.0	-	-	-	-	-
Арский	100.0	74.4	25.6	24.5	...	-	-	-	-	-
Атнинский	100.0	100.0	-	-	-	-	-	-	-	-
Бавлинский	44.9	...	35.9	31.4	...	-	55.1	55.1	-	-
Балтасинский	98.7	88.9	9.9	9.9	-	-	-	-
Бугульминский	100.0	-	-	-	-	-
Буинский	99.7	90.3	-	-	-	-
Верхнеуслонский	100.0	-	-	-	-	-	-
Высокогорский	100.0	-	-	-	-	-	...
Дрожжановский	93.1	82.8	-	-	-	-
Елабужский	92.0	-	92.0	79.1	...	-	-	-
Заинский	100.0	96.7	-	-	-	-	-	-
Зеленодольский	-	-	-	-	-	-	-	...
Кайбицкий	100.0	100.0	-	-	-	-	-	-	-	-
Камско-Устьинский	-	-	-	-	-	-	-	-
Спасский	-	-	-	-	-	-
Кукморский	95.0	95.0	-	-	-	-	5.0	4.6	...	-
Лаишевский	90.3	...	39.3	29.6	...	-	-
Лениногорский	96.8	-	-	-	...
Мамадышский	100.0	92.1	-	-	-	-	-	-
Менделеевский	...	-	-	-	-	-
Мензелинский	99.1	-	-	-	...
Муслюмовский	100.0	100.0	-	-	-	-	-	-	-	...
Нижнекамский	-	-	-	-	-	2.0
Новошешминский	88.5	86.9	-	-	-	-
Нурлатский	86.4	78.8	-	-	-	...
Пестречинский	100.0	100.0	-	-	-	-	-	-	-	...
Рыбно-Слободский	100.0	...	72.3	72.3	-	-	-	-	-	...
Сабинский	85.8	81.2	-	-	14.2	14.2	-	-
Сармановский	100.0	100.0	-	-	-	-	-	-	-	-
Ютазинский	32.9	32.9	-	-	48.6	48.6	-	-
Тетюшский	83.7	...	74.8	72.6	...	-	16.3	16.3	-	-
Тюлячинский	100.0	...	25.3	25.3	-	-	-	-	-	-
Тукаевский	98.8	98.8	-	-	-	-	-	0.0
Черемшанский	...	-	...	-	...	-	-	-	-	-
Чистопольский	100.0	95.9	-	-	-	-	-	-
городские округа:										
Казань	-	-	-	-	-	-	-	-	-	-
Набережные Челны	-	-	-	-	-	-	-	-	-	-

155. СТРУКТУРА ПОСЕВНОЙ ПЛОЩАДИ ПРОСА ПОД УРОЖАЙ 2016 ГОДА ПО КАТЕГОРИЯМ ХОЗЯЙСТВ

(в процентах от посевной площади проса в хозяйствах всех категорий)

	Сельско-хозяйственные организации	в том числе				Крестьянские (фермерские) хозяйства и индивидуальные предприниматели	в том числе		Хозяйства населения	
		сельскохозяйственные организации, не относящиеся к субъектам малого предпринимательства	малые предприятия	в том числе			подсобные сельскохозяйственные предприятия несельскохозяйственных организаций	крестьянские (фермерские) хозяйства		индивидуальные предприятия
				малые предприятия (без микропредприятий)	микропредприятия					
РЕСПУБЛИКА ТАТАРСТАН	80.1	52.7	27.3	-	19.9	12.2	...	0.0
в том числе										
муниципальные районы:										
Агрызский	-	-	-	-	-	-	-	-	-	-
Азнакаевский	-	-	-	-	-	-	...	-	...	-
Аксубаевский	-	-	-	-	-	-	-	-	-	...
Актанышский	-	-	-	-	-	-	-	-	-	-
Алексеевский	-	-	-	-	-	-	-	-	-	...
Алькеевский	-	-	-	-	-	-	-	-
Альметьевский	-	-	-	-	-	-	-	-	-	100.0
Апастовский	-	-	-	-	-	-	-	-	-	-
Арский	-	-	-	-	-	-	-	-	-	-
Атнинский	-	-	-	-	-	-	-	-	-	-
Бавлинский	...	-	-	-	-	-	-	-
Балтасинский	-	-	-	-	-	-	-	-	-	-
Бугульминский	-	-	-	-	-	-	-	-	-	-
Буинский	-	-	-	-	-	-	-	-	-	-
Верхнеуслонский	-	-	-	-	-	-	-	-	-	-
Высокогорский	-	-	-	-	-	-	-	-	-	...
Дрожжановский	-	-	-	-	-	-	-	-	-	-
Елабужский	...	-	...	-	...	-	-	-	-	-
Заинский	-	-	-	-	-	-	-	-
Зеленодольский	-	-	-	-	-	-	-	-	-	-
Кайбицкий	-	-	-	-	-	-	-	-	-	-
Камско-Устьинский	-	-	-	-	-	-	-	-	-	-
Спасский	-	-	-	-	-	-	-	-
Кукморский	-	-	-	-	-	-	-	-
Лаишевский	-	-	-	-	-	-	-	-	-	-
Лениногорский	-	-	-	-	-	-	-	-	-	-
Мамадышский	-	-	-	-	-	-
Менделеевский	-	-	-	-	-	-	-	-	-	-
Мензелинский	-	-	-	-	-	-	-	-	-	-
Муслюмовский	-	-	-	-	-	-	-	-	-	-
Нижнекамский	-	-	-	-	-	-	-	-	-	-
Новошешминский	-	-	-	-	-	-	-	-	-	-
Нурлатский	-	-	-	-	-	-	-	-
Пестречинский	-	-	-	-	-	-	-	-
Рыбно-Слободский	-	-	-	-	-	-	-	-
Сабинский	-	-	-	-	-	-	-	-	-	-
Сармановский	-	-	-	-	-	-	-	-	-	-
Ютазинский	-	-	-	-	-	-	-	-	-	-
Тетюшский	-	-	-	-	-	-	-	-	-	-
Тюлячинский	-	-	-	-	-	-	-	-	-	-
Тукаевский	-	-	-	-	-	-	-	-	-	-
Черемшанский	-	-	-	-	-	-	-	-	-	-
Чистопольский	-	-	-	-	-	-	-	-	-	-
городские округа:										
Казань	-	-	-	-	-	-	-	-	-	-
Набережные Челны	-	-	-	-	-	-	-	-	-	-

156. СТРУКТУРА ПОСЕВНОЙ ПЛОЩАДИ ГРЕЧИХИ ПОД УРОЖАЙ 2016 ГОДА ПО КАТЕГОРИЯМ ХОЗЯЙСТВ

(в процентах от посевной площади гречихи в хозяйствах всех категорий)

	Сельско-хозяйственные организации	в том числе					Крестьянские (фермерские) хозяйства и индивидуальные предприниматели	в том числе		Хозяйства населения
		сельскохозяйственные организации, не относящиеся к субъектам малого предпринимательства	малые предприятия	в том числе		подсобные сельскохозяйственные предприятия несельскохозяйственных организаций		крестьянские (фермерские) хозяйства	индивидуальные предприниматели	
				малые предприятия (без микропредприятий)	микропредприятия					
РЕСПУБЛИКА ТАТАРСТАН	69.4	39.4	29.0	21.3	7.7	1.1	30.4	28.7	1.7	0.2
в том числе										
муниципальные районы:										
Агрызский	-	-	-	-	-	-	-	-	-	-
Азнакаевский	-	-	23.5	18.1	...	1.2
Аксубаевский	-	-	-	-	-	-	-	...
Актанышский	94.5	43.9	50.6	50.6	-	-	-	...
Алексеевский	...	80.9	-	-	-	-	-	-
Алькеевский	93.6	...	-	-	-	...	6.3	6.3	-	...
Альметьевский	74.3	-	25.7	21.4	4.3	...
Апастовский	-	-	-	-	-	-	-	-	-	-
Арский	-	-	-	-	-	-	-	-
Атнинский	-	-	-	-	-	-	-	-	-	-
Бавлинский	53.9	...	47.9	-	46.1	46.1	-	-
Балтасинский	-	-	-	-	-	-	-	-	-	-
Бугульминский	74.5	53.8	20.7	-	14.9	10.8
Буинский	-	-	54.8	54.8	-	-
Верхнеуслонский	-	-	-	-	-	-	-	-
Высокогорский	...	-	-	-	-	...
Дрожжановский	82.7	62.9	-	-	14.5	2.8
Елабужский	-	-	-	-	-	-	-	-	-	-
Заинский	-	-	-	-	-	-	-	...
Зеленодольский	-	-	-	-	-	-	-	-
Кайбицкий	-	-	-	-	-	-	-	-
Камско-Устьинский	-	-	-	-	-	-	-	-	-	-
Спасский	29.5	-	70.5	68.7	...	-
Кукморский	-	-	-	-	-	-	-	-	-	-
Лаишевский	...	-	-	...	-	-	-	-
Лениногорский	-	...	30.7	30.7	-	...
Мамадышский	-	...	-	-	-
Менделеевский	-	-	-	-	-	-	-	-
Мензелинский	-	-	-	-	-	-	-	-	-	-
Муслюмовский	-	-	-	-	-	-	100.0	100.0	-	...
Нижнекамский	-	-	-	-	-	-	-	-
Новошешминский	-	-	-	-	-	-	-	...
Нурлатский	-	-	-	-	-	-	-	-
Пестречинский	-	-	-	-
Рыбно-Слободский	81.0	-	-	-	...
Сабинский	-	-	-	-	-	-	-	-	-	-
Сармановский	-	-	-	-	-	-	100.0	100.0	-	-
Ютазинский	64.5	...	43.5	43.5	-	-	35.5	35.5	-	-
Тетюшский	-	-	-	-	-	-	-	-	-	100.0
Тюлячинский	-	-	-	-	-	-	-	-	-	...
Тукаевский	...	-	...	-	...	-	...	-
Черемшанский	...	-	-	-	23.7	23.7	-	-
Чистопольский	...	-	-	-	-	...
городские округа:										
Казань	-	-	-	-	-	-	-	-	-	-
Набережные Челны	-	-	-	-	-	-	-	-	-	-

157. СТРУКТУРА ПОСЕВНОЙ ПЛОЩАДИ ТРИТИКАЛЕ ПОД УРОЖАЙ 2016 ГОДА ПО КАТЕГОРИЯМ ХОЗЯЙСТВ

(в процентах от посевной площади тритикале в хозяйствах всех категорий)

	Сельско-хозяйственные организации	в том числе				Крестьянские (фермерские) хозяйства и индивидуальные предприниматели	в том числе		Хозяйства населения	
		сельскохозяйственные организации, не относящиеся к субъектам малого предпринимательства	малые предприятия	в том числе			крестьянские (фермерские) хозяйства и индивидуальные предприниматели	индивидуальные предприниматели		
				малые предприятия (без микропредприятий)	микропредприятия					
РЕСПУБЛИКА ТАТАРСТАН	93.8	77.8	16.0	...	9.3	...	6.1	5.8	...	0.1
в том числе										
муниципальные районы:										
Агрызский	-	-	-	-	-	-	-	-
Азнакаевский	-	-	-	-	-	-
Аксубаевский	-	-	-	-	-	-	-	-	-	100.0
Актанышский	-	-	-	-	-	-	-	-	-	100.0
Алексеевский	-	-	-	-	-	-	-	-
Алькеевский	-	-	-	-	-	-	-	-
Альметьевский	-	-	-	-	-	-	-	-	-	-
Апастовский	-	-	-	-	-	-	-	-	-	-
Арский	-	...	-	-	-	-	-
Атнинский	-	-	-	-	-	-	-	-	-	-
Бавлинский	-	-	-	-	-	-	-	-	-	...
Балтасинский	-	-	-	-	-	-	-	-	-	-
Бугульминский	...	-	-	-	-	-	-	-
Буинский	-	-	-	-	-	-	-	-
Верхнеуслонский	-	-	-	-	-	-	-	-
Высокогорский	-	-	-	-	-	-	-	-	-	-
Дрожжановский	-	-	-	-	-	-	...	-	...	-
Елабужский	-	-	-	-	-	-	-	-	-	-
Заинский	-	-	-	-	-	-	-	-	-	...
Зеленодольский	-	-	-	-	-	-	-	-	-	-
Кайбицкий	-	-	-	-	-	-	-	-	-	-
Камско-Устьинский	-	-	-	-	-	-	-	-	-	-
Спасский	-	-	-	-	-	-	-	-	-	-
Кукморский	-	-	-	-	-	-	-	-
Лайшевский	-	-	-	-	-	...	-	-	-	-
Лениногорский	-	-	-	-	-	-	-	-	-	-
Мамадышский	87.0	-	...	-	-	-
Менделеевский	-	-	-	-	-	-	-	-	-	-
Мензелинский	-	-	-	-	-	-	-	-	-	-
Муслимовский	-	-	-	-	-	-	-	-	-	-
Нижнекамский	-	-	-	-	-	-	-	-	-	-
Новошешминский	-	-	-	-	-	-	-	-	-	-
Нурлатский	...	-	...	-	...	-	-	-	-	...
Пестречинский	-	-	-	-	-	-	-	-	-	-
Рыбно-Слободский	...	-	-	-	-	-	-	-
Сабинский	-	-	-	-	-	-	-	-
Сармановский	-	-	-	-	-	-	-	-	-	-
Ютазинский	-	-	-	-	-	-	-	-	-	-
Тетюшский	-	-	-	-	-	-	-	-	-	-
Тюлячинский	-	-	-	-	-	-	-	-	-	...
Тукаевский	-	-	-	-	-	-	-	-	-	-
Черемшанский	-	-	-	-	-	-	-	-	-	...
Чистопольский	-	-	-	-	-	-	-	-	-	...
городские округа:										
Казань	-	-	-	-	-	-	-	-	-	-
Набережные Челны	-	-	-	-	-	-	-	-	-	-

**158. СТРУКТУРА ПОСЕВНОЙ ПЛОЩАДИ ЗЕРНОБОБОВЫХ КУЛЬТУР ПОД УРОЖАЙ 2016 ГОДА
ПО КАТЕГОРИЯМ ХОЗЯЙСТВ**

(в процентах от посевной площади зернобобовых культур в хозяйствах всех категорий)

	Сельско-хозяйственные организации	в том числе					Крестьянские (фермерские) хозяйства и индивидуальные предприниматели	в том числе		Хозяйства населения
		сельскохозяйственные организации, не относящиеся к субъектам малого предпринимательства	малые предприятия	в том числе		подсобные сельскохозяйственные предприятия несельскохозяйственных организаций		крестьянские (фермерские) хозяйства	индивидуальные предприниматели	
				малые предприятия (без микропредприятий)	микропредприятия					
РЕСПУБЛИКА ТАТАРСТАН	89.5	74.5	14.7	0.3	10.5	10.0	0.5	0.0
в том числе										
муниципальные районы:										
Агрызский	-	-	-	-	-	-
Азнакаевский	83.9	66.2	17.7	17.7	-	-	16.1	16.1	-	-
Аксубаевский	94.1	-	-	5.9	5.9	-	-
Актанышский	97.0	67.4	26.2	26.2	-	-	-
Алексеевский	...	76.2	-	-	-	-	23.8	23.8	-	...
Алькеевский	-	-	-	-	-	-	-	-
Альметьевский	-	...	-	-	0.0
Апастовский	-	-	-	-	-	-	-	-
Арский	92.8	65.2	27.5	26.6	...	-	7.2	7.2	-	-
Атнинский	100.0	100.0	-	-	-	-	-	-	-	-
Бавлинский	51.1	27.9	-	-	48.8	48.8	-	...
Балтасинский	98.1	89.6	8.5	8.5	-	-	1.9	1.9	-	...
Бугульминский	-	...	-	-	-	-	-
Буинский	90.9	86.8	-	-	9.1	9.1	-	-
Верхнеуслонский	-	-	-	-	-	-	-	...
Высокогорский	100.0	...	64.8	60.1	...	-	-	-	-	0.0
Дрожжановский	96.3	93.2	-	-	-	-
Елабужский	88.2	...	73.5	72.5	...	-	-	-
Заинский	-	-	-	-	-	-
Зеленодольский	-	-	-	-	-	...
Кайбицкий	95.9	92.1	-	-	-	...
Камско-Устьинский	-	-	-	-	-	-	-	-
Спасский	-	...	-	48.1	48.1	-	-
Кукморский	78.0	71.5	-	-	22.0	17.6	...	-
Лаишевский	88.2	11.8	11.8	-	-
Лениногорский	9.2	9.2	-	-	25.4	-
Мамадышский	93.9	84.2	-	6.1	6.1	-	...
Менделеевский	99.6	-	99.6	99.6	-	-	-	-	-	...
Мензелинский	95.1	79.8	-	-	-	-
Муслюмовский	89.2	-	-	10.8	10.8	-	-
Нижнекамский	94.1	94.1	-	-	-	-	-	0.0
Новошешминский	62.6	-	-	37.4	37.4	-	-
Нурлатский	-	-	-	-	-	-
Пестречинский	90.5	83.9	-	-	...
Рыбно-Слободский	-	-	59.6	54.8	...	-
Сабинский	81.6	-	-	18.4	18.4	-	...
Сармановский	100.0	100.0	-	-	-	-	-	-	-	-
Ютазинский	79.6	-	-	20.4	20.4	-	-
Тетюшский	88.5	...	53.6	53.6	-	-	-	-
Тюлячинский	99.1	...	49.1	41.0	...	-	-	-	-	0.9
Тукаевский	91.9	7.9	-	-	8.1	...	-	-
Черемшанский	98.1	...	16.9	-	-	-
Чистопольский	...	56.8	25.3	22.5	...	-	17.9	17.9	-	-
городские округа:										
Казань	-	-	-	-	-	-	-	-	-	-
Набережные Челны	-	-	-	-	-	-	-	-	-	-

159. СТРУКТУРА ПОСЕВНОЙ ПЛОЩАДИ ТЕХНИЧЕСКИХ КУЛЬТУР ПОД УРОЖАЙ 2016 ГОДА ПО КАТЕГОРИЯМ ХОЗЯЙСТВ

(в процентах от посевной площади технических культур в хозяйствах всех категорий)

	Сельско-хозяйственные организации	в том числе					Крестьянские (фермерские) хозяйства и индивидуальные предприниматели	в том числе		Хозяйства населения
		сельскохозяйственные организации, не относящиеся к субъектам малого предпринимательства	малые предприятия	в том числе		подсобные сельскохозяйственные предприятия не сельскохозяйственных организаций		крестьянские (фермерские) хозяйства	индивидуальные предприниматели	
				малые предприятия (без микропредприятий)	микропредприятия					
РЕСПУБЛИКА ТАТАРСТАН	87.2	60.8	26.0	20.6	5.4	0.4	12.7	12.2	0.5	0.1
в том числе										
муниципальные районы:										
Агрызский	-	-	-	-	-	-	-	...
Азнакаевский	90.3	80.6	9.7	9.7	-	-	9.7	9.7	-	0.0
Аксубаевский	98.8	96.5	-	-	-	...
Актанышский	99.6	81.4	-	-
Алексеевский	80.8	62.3	-	-	19.2	19.2	-	...
Алькеевский	96.6	-	-	3.4	3.1	...	-
Альметьевский	96.2	-	3.8	3.8	-	0.0
Апастовский	87.2	...	29.6	...	23.4	-	-	-
Арский	91.1	34.9	56.2	50.6	...	-	8.9	8.9	-	0.0
Атнинский	100.0	100.0	-	-	-	-	-	-	-	...
Бавлинский	17.8	11.6	...	-	82.2	82.2	-	...
Балтасинский	100.0	86.1	13.9	8.6	...	-	-	-	-	0.0
Бугульминский	63.1	-	-
Буинский	...	53.1	9.0	3.1	...	-	37.8	37.8	-	0.1
Верхнеуслонский	-	-	-	...	-	-	-	0.0
Высокогорский	99.9	...	61.5	59.1	...	-	-	-	-	0.1
Дрожжановский	74.0	64.4	-	-	25.9	25.9	-	0.1
Елабужский	94.9	-	94.9	81.0	...	-	-	0.7
Заинский	96.0	-	-	4.0	4.0	-	0.0
Зеленодольский	100.0	100.0	-	-	-	-	-	-	-	...
Кайбицкий	100.0	81.9	-	-	-	-	-	...
Камско-Устьинский	-	-	-	-	-	2.5
Спасский	73.5	35.1	38.4	-	26.5	26.5	-	-
Кукморский	88.5	74.4	-	-	11.5	11.5	-	...
Лаишевский	36.7	...	27.5	-	1.0
Лениногорский	87.3	54.7	32.2	32.2	-	0.2
Мамадышский	99.3	...	88.5	...	70.1	-	-	...
Менделеевский	-	-	-	-	10.7	10.7	-	...
Мензелинский	100.0	45.7	-	-	-	-	-	0.0
Муслюмовский	85.9	84.6	-	-	-	...
Нижнекамский	73.8	-	-	26.0	26.0	-	0.2
Новошешминский	66.4	-	-	-	-
Нурлатский	67.0	61.2	-	33.0	33.0	-	...
Пестречинский	84.8	71.5	-	-	15.2	15.2	-	...
Рыбно-Слободский	88.5	14.1	74.4	52.6	...	-	5.5	0.0
Сабинский	92.6	56.6	36.0	36.0	-	-	-	...
Сармановский	99.6	99.6	-	-	-	-	-	0.0
Ютазинский	94.4	...	65.3	65.3	-	-	-	0.0
Тетюшский	75.8	...	52.7	46.3	...	-	24.2	24.2	-	-
Тюлячинский	100.0	...	69.2	32.5	...	-	-	-	-	-
Тукаевский	95.2	89.9	-	-	-	0.5
Черемшанский	100.0	...	43.1	-	-	-	-	-
Чистопольский	98.9	8.7	90.1	82.7	...	-	-	-
городские округа:										
Казань	-	-	-	-	-	-	-	-	-	100.0
Набережные Челны	-	-	-	-	-	-	-	-	-	100.0

160. СТРУКТУРА ПОСЕВНОЙ ПЛОЩАДИ САХАРНОЙ СВЕКЛЫ ПОД УРОЖАЙ 2016 ГОДА ПО КАТЕГОРИЯМ ХОЗЯЙСТВ

(в процентах от посевной площади сахарной свеклы в хозяйствах всех категорий)

	Сельско-хозяйственные организации	в том числе					Крестьянские (фермерские) хозяйства и индивидуальные предприниматели	в том числе		Хозяйства населения
		сельскохозяйственные организации, не относящиеся к субъектам малого предпринимательства	малые предприятия	в том числе		подсобные сельскохозяйственные предприятия несельскохозяйственных организаций		крестьянские (фермерские) хозяйства	индивидуальные предприниматели	
				малые предприятия (без микропредприятий)	микропредприятия					
РЕСПУБЛИКА ТАТАРСТАН	86.4	75.9	10.5	9.5	...	-	13.5	12.7	...	0.0
в том числе										
муниципальные районы:										
Агрызский	-	-	-	-	-	-	-	-	-	-
Азнакаевский	-	-	-	-	-	-	-	-	-	100.0
Аксубаевский	-	-	-	-	-	-
Актанышский	-	-	-	-	-	-	-	-
Алексеевский	-	-	-	-	-	-	-	-	-	...
Алькеевский	-	-	-	-	-	-	-	-	-	-
Альметьевский	-	-	-	-	-	-	-	-	-	100.0
Апастовский	-	-	-	-	-	-	-	-
Арский	-	-	-	-	-	-	-	-	-	...
Атнинский	-	-	-	-	-	-	-	-	-	-
Бавлинский	-	-	-	-	-	-	-	-	-	-
Балтасинский	-	-	-	-	-	-	-	-	-	-
Бугульминский	-	-	-	-	-	-	...	-	...	-
Буинский	69.7	62.7	7.1	4.7	...	-	-	0.1
Верхнеуслонский	-	-	-	-	-	-	-	-	-	-
Высокогорский	-	-	-	-	-	-	-	-	-	-
Дрожжановский	-	-	19.2	...	-	0.3
Елабужский	-	-	-	-	-	-	-	-	-	-
Заинский	-	-	-	-	-	-
Зеленодольский	-	-	-	-	-	-	-	-	-	...
Кайбицкий	100.0	100.0	-	-	-	-	-	-	-	...
Камско-Устьинский	-	-	-	-	-	-	-	-	-	-
Спасский	-	-	-	-	-	-	-	-	-	-
Кукморский	-	-	-	-	-	-	-	-	-	-
Лаишевский	-	-	-	-	-	-	-	-	-	-
Лениногорский	-	-	-	-	-	-	-	-
Мамадышский	-	-	-	-	-	-	-	-	-	-
Менделеевский	-	-	-	-	-	-	-	-	-	-
Мензелинский	-	-	-	-	-	-	-	-	-	-
Муслюмовский	-	-	-	-	-	-	-	-	-	-
Нижнекамский	...	-	-	-	-	-	-	...
Новошешминский	-	-	-	-	-	-	-	-
Нурлатский	-	-	-	-	-	-
Пестречинский	-	-	-	-	-	-	-	-	-	100.0
Рыбно-Слободский	-	-	-	-	-	-	-	-	-	-
Сабинский	-	-	-	-	-	-	-	-	-	-
Сармановский	100.0	100.0	-	-	-	-	-	-	-	-
Ютазинский	-	-	-	-	-	-	-	-	-	-
Тетюшский	74.4	...	42.0	32.9	...	-	25.6	25.6	-	-
Тюлячинский	-	-	-	-	-	-	-	-	-	-
Тукаевский	-	-	-	-	-	-	-	0.0
Черемшанский	-	-	-	-	-	-
Чистопольский	-	-	-	-	-	-	-	-	-	-
городские округа:										
Казань	-	-	-	-	-	-	-	-	-	-
Набережные Челны	-	-	-	-	-	-	-	-	-	-

161. СТРУКТУРА ПОСЕВНОЙ ПЛОЩАДИ МАСЛИЧНЫХ КУЛЬТУР ПОД УРОЖАЙ 2016 ГОДА ПО КАТЕГОРИЯМ ХОЗЯЙСТВ

(в процентах от посевной площади масличных культур в хозяйствах всех категорий)

	Сельско-хозяйственные организации	в том числе					Крестьянские (фермерские) хозяйства и индивидуальные предприниматели	в том числе		Хозяйства населения
		сельскохозяйственные организации, не относящиеся к субъектам малого предпринимательства	малые предприятия	в том числе		подсобные сельскохозяйственные предприятия несельскохозяйственных организаций		крестьянские (фермерские) хозяйства	индивидуальные предприниматели	
				малые предприятия (без микропредприятий)	микропредприятия					
РЕСПУБЛИКА ТАТАРСТАН	87.4	57.3	29.6	23.2	6.4	0.5	12.6	12.1	0.5	0.1
в том числе:										
муниципальные районы:										
Агрызский	-	-	-	-	-	-	-	...
Азнакаевский	90.3	80.6	9.7	9.7	-	-	9.7	9.7	-	0.0
Аксубаевский	97.6	97.6	-	-	-	-	-	-
Актанышский	99.5	79.1	17.9	17.9	-	-
Алексеевский	80.8	62.3	-	-	19.2	19.2	-	0.0
Алькеевский	96.6	-	-	3.4	3.1	...	-
Альметьевский	96.2	...	4.8	-	3.8	3.8	-	0.0
Апастовский	69.8	-	69.8	...	55.3	-	-	-
Арский	91.2	34.9	56.3	50.6	...	-	8.8	8.8	-	0.0
Атнинский	100.0	100.0	-	-	-	-	-	-	-	-
Бавлинский	17.8	...	15.9	11.6	...	-	82.2	82.2	-	...
Балтасинский	100.0	86.1	13.9	8.6	...	-	-	-	-	0.0
Бугульминский	97.4	-	-	-
Буинский	47.1	34.2	...	-	...	-	52.9	52.9	-	0.0
Верхнеуслонский	-	-	-	...	-	-	-	0.0
Высокогорский	99.9	...	61.6	59.1	...	-	-	-	-	0.1
Дрожжановский	68.5	53.3	-	-	31.5	31.5	-	-
Елабужский	94.9	-	94.9	81.0	...	-	-	0.7
Заинский	82.2	65.9	-	-	17.8	17.8	-	0.0
Зеленодольский	100.0	100.0	-	-	-	-	-	-	-	0.0
Кайбицкий	...	-	-	-	-	-	-	...
Камско-Устьинский	-	-	-	-	-	2.5
Спасский	73.5	35.1	38.4	-	26.5	26.5	-	-
Кукморский	88.5	74.4	-	-	11.5	11.5	-	...
Лаишевский	36.9	...	27.6	-	0.5
Лениногорский	75.7	...	61.6	61.6	-	-	0.4
Мамадышский	99.3	...	87.6	...	69.4	-	-	0.0
Менделеевский	-	-	-	-	10.7	10.7	-	...
Мензелинский	100.0	45.7	-	-	-	-	-	0.0
Муслимовский	85.9	84.6	-	-	-	...
Нижнекамский	70.6	-	-	29.2	29.2	-	0.2
Новошешминский	-	-	-	-
Нурлатский	80.6	71.2	-	19.3	19.3	-	0.0
Пестречинский	84.8	71.5	13.3	13.3	-	-	15.2	15.2	-	0.0
Рыбно-Слободский	88.5	14.0	74.4	52.6	...	-	11.5	6.0	5.5	0.0
Сабинский	89.6	79.6	-	-	-	0.0
Сармановский	99.0	99.0	-	-	-	-	-	0.0
Ютазинский	94.4	...	65.3	65.3	-	-	-	0.0
Тетюшский	77.3	...	65.1	61.9	...	-	22.7	22.7	-	-
Тюлячинский	100.0	...	69.2	32.5	...	-	-	-	-	-
Тукаевский	92.2	83.2	-	-	-	0.5
Черемшанский	100.0	-	-	-	-	-
Чистопольский	98.9	8.7	90.1	82.7	...	-	-	-
городские округа:										
Казань	-	-	-	-	-	-	-	-	-	100.0
Набережные Челны	-	-	-	-	-	-	-	-	-	100.0

162. СТРУКТУРА ПОСЕВНОЙ ПЛОЩАДИ ПОДСОЛНЕЧНИКА НА ЗЕРНО ПОД УРОЖАЙ 2016 ГОДА ПО КАТЕГОРИЯМ ХОЗЯЙСТВ

(в процентах от посевной площади подсолнечника на зерно в хозяйствах всех категорий)

	Сельско-хозяйственные организации	в том числе					Крестьянские (фермерские) хозяйства и индивидуальные предприниматели	в том числе		Хозяйства населения
		сельскохозяйственные организации, не относящиеся к субъектам малого предпринимательства	малые предприятия	в том числе		подсобные сельскохозяйственные предприятия несельскохозяйственных организаций		крестьянские (фермерские) хозяйства	индивидуальные предприниматели	
				малые предприятия (без микропредприятий)	микропредприятия					
РЕСПУБЛИКА ТАТАРСТАН	82.0	50.9	30.7	25.6	5.1	...	17.9	17.4	0.5	0.1
в том числе										
муниципальные районы:										
Агрызский	-	-	-	-	-	-	-	...
Азнакаевский	95.0	...	11.5	11.5	-	-	5.0	5.0	-	0.0
Аксубаевский	-	-	-	-	-	-
Актанышский	100.0	...	53.0	53.0	-	-	-	-	-	-
Алексеевский	76.9	57.1	-	-	23.1	23.1	-	...
Алькеевский	-	-	4.3	4.0	...	-
Альметьевский	...	-	...	-	...	-	-	0.0
Апастовский	-	-	-	-	-
Арский	100.0	49.9	-	-	-	-	-
Атнинский	-	-	-	-	-	-	-	-	-	-
Бавлинский	18.4	...	16.2	12.8	...	-	81.6	81.6	-	...
Балтасинский	-	-	-	-	-	-	-	-	-	100.0
Бугульминский	...	-	-	-	-	-	-
Буинский	-	-	-	-	82.2	82.2	-	...
Верхнеуслонский	-	-	-	...	-	-	-	-
Высокогорский	100.0	-	-	-	-	-	0.0
Дрожжановский	-	-	51.0	...	-	-
Елабужский	-	-	-	0.0
Заинский	...	-	-	-	-	-	-	-
Зеленодольский	-	-	-	-	-	-	-	-
Кайбицкий	...	-	-	-	-	-	-	-
Камско-Устьинский	-	-	-	-	-	...
Спасский	67.4	31.9	-	-	-
Кукморский	-	-	-	-	-	-	-	-	-	-
Лаишевский	40.4	-	-	0.0
Лениногорский	...	-	-	-	0.0
Мамадышский	-	-	-	-	0.0
Менделеевский	-	-	-	-	-	-	-	-
Мензелинский	-	-	-	-	-	-	-	-	-	...
Муслюмовский	-	-	-	-	-	...
Нижнекамский	...	-	-	-	79.6	79.6	-	0.0
Новошешминский	-	-	-	-	-	-	-	-	-	-
Нурлатский	-	-	...
Пестречинский	62.5	62.5	-	-	-	-	37.5	37.5	-	-
Рыбно-Слободский	97.0	...	86.1	-	-
Сабинский	-	-	-	-	-	-	-	-	-	-
Сармановский	-	-	-	-	-	-	-	-	-	...
Ютазинский	100.0	-	100.0	100.0	-	-	-	-	-	...
Тетюшский	78.0	-	78.0	72.6	...	-	22.0	22.0	-	-
Тюлячинский	...	-	-	-	-	-	-	-
Тукаевский	...	-	-	-	-	-	-	0.0
Черемшанский	-	-	-	-	-	-
Чистопольский	100.0	...	98.1	98.1	-	-	-	-	-	-
городские округа:										
Казань	-	-	-	-	-	-	-	-	-	100.0
Набережные Челны	-	-	-	-	-	-	-	-	-	100.0

163 СТРУКТУРА ПОСЕВНОЙ ПЛОЩАДИ СОИ ПОД УРОЖАЙ 2016 ГОДА ПО КАТЕГОРИЯМ ХОЗЯЙСТВ

(в процентах от посевной площади сои в хозяйствах всех категорий)

	Сельско-хозяйственные организации	в том числе					Крестьянские (фермерские) хозяйства и индивидуальные предприниматели	в том числе		Хозяйства населения
		сельскохозяйственные организации, не относящиеся к субъектам малого предпринимательства	малые предприятия	в том числе		подсобные сельскохозяйственные предприятия несельскохозяйственных организаций		крестьянские (фермерские) хозяйства	индивидуальные предприниматели	
				малые предприятия (без микропредприятий)	микропредприятия					
РЕСПУБЛИКА ТАТАРСТАН	80.4	61.2	19.1	19.1	-	-	-
в том числе										
муниципальные районы:										
Агрызский	-	-	-	-	-	-	-	-	-	-
Азнакаевский	-	-	-	-	-	-	-	-
Аксубаевский	-	-	-	-	-	-	-	-	-	-
Актанышский	-	-	-	-	-	-	-	-
Алексеевский	100.0	100.0	-	-	-	-	-	-	-	-
Алькеевский	-	-	-	-	-	-	-	-
Альметьевский	-	-	-	-	-	-	-	-
Апастовский	...	-	-	-	-	-	-	-
Арский	-	-	-	-	-	-	-	-	-	-
Атнинский	-	-	-	-	-	-	-	-	-	-
Бавлинский	-	-	-	-	-	-	-	-	-	-
Балтасинский	-	-	-	-	-	-	-	-	-	-
Бугульминский	-	-	-	-	-	-	-	-	-	-
Буинский	-	-	-	-	-	-
Верхнеуслонский	-	-	-	-	-	-	-	-	-	-
Высокогорский	-	-	-	-	-	-	-	-	-	-
Дрожжановский	-	-	-	-	-	-	-	-	-	-
Елабужский	...	-	-	-	-	-	-	-
Заинский	-	-	-	-	-	-	-	-	-	-
Зеленодольский	-	-	-	-	-	-	-	-	-	-
Кайбицкий	...	-	-	-	-	-	-	-
Камско-Устьинский	-	-	-	-	-	-	-	-	-	-
Спасский	...	-	-	-	-	-
Кукморский	-	-	-	-	-	-	-	-
Лаишевский	...	-	-	-	-	...	-	-	-	-
Лениногорский	-	-	-	-	-	-	-	-	-	-
Мамадышский	-	-	-	-	-	-	-	-	-	-
Менделеевский	-	-	-	-	-	-	-	-	-	-
Мензелинский	-	-	-	-	-	-	-	-	-	-
Муслюмовский	-	-	-	-	-	-	-	-	-	-
Нижнекамский	-	-	-	-	-	-
Новошешминский	-	-	-	-	-	-	-	-	-	-
Нурлатский	-	-	-	-	-	-	-	-
Пестречинский	-	-	-	-	-	-	-	-
Рыбно-Слободский	-	-	-	-	-	-	-	-	-	-
Сабинский	100.0	-	-	-	-	-	-
Сармановский	-	-	-	-	-	-	-	-	-	-
Ютазинский	-	-	-	-	-	-	-	-	-	-
Тетюшский	-	-	-	-	-	-	-	-	-	-
Тюлячинский	-	-	-	-	-	-	-	-	-	-
Тукаевский	-	-	-	-	-	-	-	-	-	-
Черемшанский	-	-	-	-	-	-	-	-	-	-
Чистопольский	...	-	-	-	-	-	-	-
городские округа:										
Казань	-	-	-	-	-	-	-	-	-	-
Набережные Челны	-	-	-	-	-	-	-	-	-	-

164. СТРУКТУРА ПОСЕВНОЙ ПЛОЩАДИ РАПСА ПОД УРОЖАЙ 2016 ГОДА ПО КАТЕГОРИЯМ ХОЗЯЙСТВ

(в процентах от посевной площади рапса в хозяйствах всех категорий)

	Сельско-хозяйственные организации	в том числе				Крестьянские (фермерские) хозяйства и индивидуальные предприниматели	в том числе		Хозяйства населения	
		сельскохозяйственные организации, не относящиеся к субъектам малого предпринимательства	малые предприятия	в том числе			подсобные сельскохозяйственные предприятия несельскохозяйственных организаций	крестьянские (фермерские) хозяйства		индивидуальные предприниматели
				малые предприятия (без микропредприятий)	микропредприятия					
РЕСПУБЛИКА ТАТАРСТАН	91.0	61.0	29.9	22.8	7.1	...	9.0	8.4	0.6	0.0
в том числе										
муниципальные районы:										
Агрызский	-	-	-	-	-	-	-	-
Азнакаевский	78.7	68.5	-	-	21.3	21.3	-	-
Аксубаевский	-	-	-	-	-	-	-	-
Актанышский	99.4	82.3	14.2	14.2	-	-	...	-
Алексеевский	90.6	77.5	-	-	-	-
Алькеевский	-	-	-	-	-	-	-	-
Альметьевский	94.9	-	-	...
Апастовский	33.9	-	33.9	-	-	-
Арский	89.5	35.7	53.9	47.1	...	-	10.5	10.5	-	...
Атнинский	100.0	100.0	-	-	-	-	-	-	-	-
Бавлинский	...	-	-	85.2	85.2	-	-
Балтасинский	100.0	86.1	13.9	8.6	...	-	-	-	-	-
Бугульминский	-	-	-	-	-	-
Буинский	74.0	29.7	...	-	...	-	-	-
Верхнеуслонский	-	-	-	-	-	-	-	-
Высокогорский	100.0	...	53.7	49.8	...	-	-	-	-	-
Дрожжановский	100.0	100.0	-	-	-	-	-	-	-	-
Елабужский	...	-	-	-	...
Заинский	-	-	-	-	25.7	25.7	-	-
Зеленодольский	100.0	100.0	-	-	-	-	-	-	-	...
Кайбицкий	...	-	-	-	-	-	-	-
Камско-Устьинский	-	-	-	-	-	-	-	-
Спасский	-	-	-	-
Кукморский	83.3	61.8	-	-	16.7	16.7	-	-
Лаишевский	-	-	-	-	-	-	-	-	-	-
Лениногорский	99.5	...	75.3	75.3	-	-	-	-	-	...
Мамадышский	...	-	...	-	...	-	-	-
Менделеевский	-	-	-	-	37.8	37.8	-	-
Мензелинский	100.0	45.7	-	-	-	-	-	-
Муслюмовский	83.9	81.0	-	-	-	-
Нижнекамский	94.2	-	-	-	...
Новошешминский	-	-	-	-
Нурлатский	-	-	-	-	-	-	-	-
Пестречинский	91.7	72.0	19.7	19.7	-	-	8.3	8.3	-	-
Рыбно-Слободский	77.6	...	63.3	48.2	...	-	22.4	13.1	...	-
Сабинский	88.3	78.8	-	-	-	-
Сармановский	98.7	98.7	-	-	-	-	-	-
Ютазинский	-	-	-	-
Тетюшский	62.1	-	62.1	62.1	-	-	37.9	37.9	-	-
Тюлячинский	100.0	...	83.8	37.9	...	-	-	-	-	-
Тукаевский	92.0	92.0	-	-	-	-	-	0.0
Черемшанский	-	...	-	-	-	-	-
Чистопольский	97.1	...	82.3	62.7	...	-	-	-
городские округа:										
Казань	-	-	-	-	-	-	-	-	-	-
Набережные Челны	-	-	-	-	-	-	-	-	-	-

165. СТРУКТУРА ПОСЕВНОЙ ПЛОЩАДИ КАРТОФЕЛЯ ПОД УРОЖАЙ 2016 ГОДА ПО КАТЕГОРИЯМ ХОЗЯЙСТВ

(в процентах от посевной площади картофеля в хозяйствах всех категорий)

	Сельско-хозяйственные организации	в том числе				Крестьянские (фермерские) хозяйства и индивидуальные предприниматели	в том числе		Хозяйства населения	
		сельскохозяйственные организации, не относящиеся к субъектам малого предпринимательства	малые предприятия	в том числе			крестьянские (фермерские) хозяйства	индивидуальные предприниматели		
				малые предприятия (без микропредприятий)	микропредприятия					
РЕСПУБЛИКА ТАТАРСТАН	10.3	4.3	5.7	0.3	3.5	3.3	0.2	86.2
в том числе										
муниципальные районы:										
Агрызский	...	-	-	-	-	77.7
Азнакаевский	-	-	0.6	0.6	-	97.9
Аксубаевский	...	-	-	-	-	...	-	-	-	99.5
Актанышский	...	-	-	7.5	7.5	-	88.4
Алексеевский	-	-	-	-	-	-	95.2
Алькеевский	-	-	-	-	-	-	-	94.0
Альметьевский	-	-	-	-	-	-	3.1	2.6	...	96.9
Апастовский	...	-	-	-	-	...	2.7	2.7	-	96.7
Арский	52.5	9.7	41.9	35.7	2.4	2.4	-	45.1
Атнинский	-	-	-	-	-	-	-	-	-	100.0
Бавлинский	-	-	-	-	-	-	-	96.6
Балтасинский	23.8	23.8	-	-	-	-	-	74.8
Бугульминский	...	-	-	-	-	96.8
Буинский	...	-	-	-	5.1	5.1	-	93.6
Верхнеуслонский	-	-	-	-	-	-	-	-	-	100.0
Высокогорский	14.6	14.6	-	-	-	64.8
Дрожжановский	...	-	-	-	-	95.8
Елабужский	...	-	-	...	-	-	-	80.5
Заинский	-	-	-	-	-	-	-	-	-	100.0
Зеленодольский	-	-	-	-	-	-	...	0.5	...	99.0
Кайбицкий	-	-	-	-	-	-	4.1	4.1	-	95.9
Камско-Устьинский	-	-	-	-	-	-	-	99.6
Спасский	-	-	-	-	-	-	2.3	2.3	-	97.7
Кукморский	20.4	20.1	...	-	...	-	11.9	11.4	...	67.7
Лаишевский	24.2	...	2.5	2.5	-	74.0
Лениногорский	-	-	-	-	91.6
Мамадышский	19.2	-	...	-	4.0	4.0	-	76.8
Менделеевский	-	-	-	-	-	-	-	97.5
Мензелинский	-	-	-	-	-	-	80.2
Муслюмовский	-	-	-	-	-	-	-	96.8
Нижнекамский	...	-	...	-	88.3
Новошешминский	-	-	-	-	-	-	9.2	...	-	90.8
Нурлатский	-	-	-	-	-	-	12.5	12.5	...	87.5
Пестречинский	-	-	-	0.8	-	95.5
Рыбно-Слободский	-	-	-	-	-	-	-	97.8
Сабинский	25.6	...	-	-	-	-	-	73.5
Сармановский	-	-	-	-	-	-	-	98.4
Ютазинский	-	-	-	-	-	-	4.3	4.3	-	95.7
Тетюшский	-	-	-	87.5
Тюлячинский	...	-	...	-	...	-	94.6
Тукаевский	...	-	-	3.1	3.1	-	89.5
Черемшанский	...	-	-	-	-	-	98.3
Чистопольский	-	-	-	-	-	-	-	97.1
городские округа:										
Казань	-	-	-	-	-	-	-	-	-	100.0
Набережные Челны	-	-	-	-	-	-	-	-	-	100.0

166. СТРУКТУРА ПОСЕВНОЙ ПЛОЩАДИ ОВОЩНЫХ И БАХЧЕВЫХ КУЛЬТУР ПОД УРОЖАЙ 2016 ГОДА ПО КАТЕГОРИЯМ ХОЗЯЙСТВ

(в процентах от посевной площади овощных и бахчевых культур в хозяйствах всех категорий)

	Сельско-хозяйственные организации	в том числе					Крестьянские (фермерские) хозяйства и индивидуальные предприниматели	в том числе		Хозяйства населения
		сельскохозяйственные организации, не относящиеся к субъектам малого предпринимательства	малые предприятия	в том числе		подсобные сельскохозяйственные предприятия несельскохозяйственных организаций		крестьянские (фермерские) хозяйства	индивидуальные предприниматели	
				малые предприятия (без микропредприятий)	микропредприятия					
РЕСПУБЛИКА ТАТАРСТАН	13.3	2.2	10.5	7.8	2.7	0.5	7.8	7.6	0.1	79.0
в том числе										
муниципальные районы:										
Агрызский	-	-	-	-	-	-	-	97.9
Азнакаевский	...	-	-	-	0.9	0.9	-	96.2
Аксубаевский	...	-	-	-	-	...	-	-	-	99.0
Актанышский	-	-	-	-	-	-	-	-	-	100.0
Алексеевский	-	-	-	-	-	87.7
Алькеевский	-	-	-	-	-	-	-	94.5
Альметьевский	...	-	-	-	-	-	98.7
Апастовский	...	-	-	-	-	...	-	-	-	99.4
Арский	65.1	-	64.9	9.0	9.0	-	25.9
Атнинский	-	-	-	-	-	-	-	-	-	100.0
Бавлинский	-	-	-	-	-	-	-	93.0
Балтасинский	-	-	-	-	-	-	-	97.3
Бугульминский	...	-	...	-	...	-	5.5	84.0
Буинский	-	-	-	-	-	-	46.6	46.6	-	53.4
Верхнеуслонский	-	-	-	-	-	-	-	-	-	100.0
Высокогорский	-	-	-	-	-	-	-	73.4
Дрожжановский	-	-	-	-	-	-	-	-	-	100.0
Елабужский	...	-	-	44.6
Заинский	-	-	-	-	-	-	-	90.7
Зеленодольский	...	-	-	-	-	...	4.2	2.7	...	95.6
Кайбицкий	-	-	-	-	-	-	-	-	-	100.0
Камско-Устьинский	-	-	-	-	-	-	-	-	-	100.0
Спасский	-	-	-	-	-	-	-	-	-	100.0
Кукморский	-	-	-	-	-	-	43.1	43.1	-	56.9
Лаишевский	42.4	-	...	-	-	-	57.6
Лениногорский	-	-	-	-	-	-	-	95.8
Мамадышский	52.6	-	-	29.6
Менделеевский	-	-	-	-	-	-	-	91.9
Мензелинский	-	-	-	-	-	-	-	40.6
Муслюмовский	-	-	-	-	-	-	-	84.5
Нижнекамский	...	-	-	-	-	...	13.4	13.4	-	83.0
Новошешминский	-	-	-	-	-	-	...	-	...	90.3
Нурлатский	-	-	-	-	-	-	-	99.8
Пестречинский	-	-	-	...	-	-	-	90.7
Рыбно-Слободский	-	...	-	-	-	-	62.1
Сабинский	-	-	-	-	-	-	-	-	-	100.0
Сармановский	-	-	-	-	-	-	-	79.1
Ютазинский	-	-	-	-	-	-	-	90.2
Тетюшский	-	-	-	77.6
Тюлячинский	-	-	-	-	-	-	-	90.2
Тукаевский	...	-	-	-	-	88.0
Черемшанский	...	-	-	-	-	-	80.3
Чистопольский	-	-	-	-	-	-	8.9	8.9	-	91.1
городские округа:										
Казань	...	-	-	-	-	...	-	-	-	100.0
Набережные Челны	-	-	-	-	-	-	-	-	-	100.0

167. СТРУКТУРА ПОСЕВНОЙ ПЛОЩАДИ ОВОЩЕЙ ОТКРЫТОГО ГРУНТА ПОД УРОЖАЙ 2016 ГОДА ПО КАТЕГОРИЯМ ХОЗЯЙСТВ

(в процентах от посевной площади овощей открытого грунта в хозяйствах всех категорий)

	Сельско-хозяйственные организации	в том числе					Крестьянские (фермерские) хозяйства и индивидуальные предприниматели	в том числе		Хозяйства населения
		сельскохозяйственные организации, не относящиеся к субъектам малого предпринимательства	малые предприятия	в том числе		подсобные сельскохозяйственные предприятия несельскохозяйственных организаций		крестьянские (фермерские) хозяйства	индивидуальные предприниматели	
				малые предприятия (без микропредприятий)	микропредприятия					
РЕСПУБЛИКА ТАТАРСТАН	14.1	2.4	11.2	8.3	2.9	0.5	7.9	7.8	0.1	78.0
в том числе										
муниципальные районы:	...	2.6	12.4	9.2	3.2	...	8.7	8.6	0.1	75.7
Агрызский	-	-	-	-	-	-	-	97.7
Азнакаевский	...	-	-	-	0.9	0.9	-	95.9
Аксубаевский	...	-	-	-	-	...	-	-	-	98.9
Актанышский	-	-	-	-	-	-	-	-	-	100.0
Алексеевский	-	-	-	-	-	87.6
Алькеевский	-	-	-	-	-	-	-	94.5
Альметьевский	...	-	-	-	-	-	98.6
Апастовский	...	-	-	-	-	...	-	-	-	99.4
Арский	66.4	-	66.2	9.2	9.2	-	24.4
Атнинский	-	-	-	-	-	-	-	-	-	100.0
Бавлинский	-	-	-	-	-	-	-	92.6
Балтасинский	-	-	-	-	-	-	-	97.1
Бугульминский	...	-	...	-	...	-	5.7	83.5
Буинский	-	-	-	-	-	-	47.2	47.2	-	52.8
Верхнеуслонский	-	-	-	-	-	-	-	-	-	100.0
Высокогорский	-	-	-	-	-	-	-	70.1
Дрожжановский	-	-	-	-	-	-	-	-	-	100.0
Елабужский	54.7	-	-	40.9
Заинский	-	-	-	-	-	-	-	90.3
Зеленодольский	...	-	-	-	-	...	4.9	3.1	...	94.9
Кайбицкий	-	-	-	-	-	-	-	-	-	100.0
Камско-Устьинский	-	-	-	-	-	-	-	-	-	100.0
Спасский	-	-	-	-	-	-	-	-	-	100.0
Кукморский	-	-	-	-	-	-	34.8	34.8	-	65.2
Лаишевский	43.8	-	...	-	-	-	56.2
Лениногорский	-	-	-	-	-	-	-	95.5
Мамадышский	53.4	-	-	28.5
Менделеевский	-	-	-	-	-	-	-	91.3
Мензелинский	-	-	-	-	-	-	-	38.8
Муслюмовский	-	-	-	-	-	-	-	84.3
Нижнекамский	...	-	-	-	-	...	14.7	14.7	-	81.2
Новошешминский	-	-	-	-	-	-	...	-	...	90.0
Нурлатский	-	-	-	-	-	-	-	99.8
Пестречинский	-	-	-	-	-	90.0
Рыбно-Слободский	-	...	-	-	-	-	61.9
Сабинский	-	-	-	-	-	-	-	-	-	100.0
Сармановский	-	-	-	-	-	-	-	78.3
Ютазинский	-	-	-	-	-	-	-	89.4
Тетюшский	-	-	-	77.5
Тюлячинский	-	-	-	-	-	-	-	89.9
Тукаевский	...	-	-	-	-	86.9
Черемшанский	...	-	-	-	-	-	83.7
Чистопольский	-	-	-	-	-	-	9.3	9.3	-	90.7
городские округа:										
Казань	...	-	-	-	-	...	-	-	-	100.0
Набережные Челны	-	-	-	-	-	-	-	-	-	100.0

**168. СТРУКТУРА ПОСЕВНОЙ ПЛОЩАДИ ПРОДОВОЛЬСТВЕННЫХ БАХЧЕВЫХ КУЛЬТУР ПОД УРОЖАЙ
2016 ГОДА ПО КАТЕГОРИЯМ ХОЗЯЙСТВ**

(в процентах от посевной площади продовольственных бахчевых культур в хозяйствах всех категорий)

	Сельскохозяйственные организации	Крестьянские (фермерские) хозяйства и индивидуальные предприниматели	в том числе		Хозяйства населения
			крестьянские (фермерские) хозяйства	индивидуальные предприниматели	
РЕСПУБЛИКА ТАТАРСТАН	-	-	93.0
в том числе					
муниципальные районы:					
Агрызский	-	-	-	-	100.0
Азнакаевский	-	-	-	-	100.0
Аксубаевский	-	-	-	-	100.0
Актанышский	-	-	-	-	100.0
Алексеевский	-	-	-	-	100.0
Алькеевский	-	-	-	-	100.0
Альметьевский	-	-	-	-	100.0
Апастовский	-	-	-	-	100.0
Арский	-	-	-	-	100.0
Атнинский	-	-	-	-	100.0
Бавлинский	-	-	-	-	100.0
Балтасинский	-	-	-	-	100.0
Бугульминский	-	-	-	-	100.0
Буинский	-	-	-	-	100.0
Верхнеуслонский	-	-	-	-	100.0
Высокогорский	-	-	-	-	100.0
Дрожжановский	-	-	-	-	100.0
Елабужский	-	-	-	-	100.0
Заинский	-	-	-	-	100.0
Зеленодольский	-	-	-	-	100.0
Кайбицкий	-	-	-	-	100.0
Камско-Устьинский	-	-	-	-	100.0
Спасский	-	-	-	-	...
Кукморский	-	-	-	-	100.0
Лаишевский	-	-	-	-	100.0
Лениногорский	-	-	-	-	100.0
Мамадышский	-	-	-	-	100.0
Менделеевский	-	-	-	-	100.0
Мензелинский	-	-	-	-	100.0
Муслюмовский	-	-	-	-	100.0
Нижнекамский	-	-	...
Новошешминский	-	-	-	-	100.0
Нурлатский	-	-	-	-	100.0
Пестречинский	-	-	-	-	100.0
Рыбно-Слободский	-	-	-	-	100.0
Сабинский	-	-	-	-	100.0
Сармановский	-	-	-	-	100.0
Ютазинский	-	-	-	-	100.0
Тетюшский	-	-	-	-	100.0
Тюлячинский	-	-	-	-	100.0
Тукаевский	-	-	-	-	100.0
Черемшанский	-	-	-	-	100.0
Чистопольский	-	-	-	-	100.0
городские округа:					
Казань	-	-	-	-	100.0
Набережные Челны	-	-	-	-	100.0

169. СТРУКТУРА ПОСЕВНОЙ ПЛОЩАДИ КОРМОВЫХ КУЛЬТУР ПОД УРОЖАЙ 2016 ГОДА ПО КАТЕГОРИЯМ ХОЗЯЙСТВ

(в процентах от посевной площади кормовых культур в хозяйствах всех категорий)

	Сельско-хозяйственные организации	в том числе					Крестьянские (фермерские) хозяйства и индивидуальные предприниматели	в том числе		Хозяйства населения
		сельскохозяйственные организации, не относящиеся к субъектам малого предпринимательства	малые предприятия	в том числе		подсобные сельскохозяйственные предприятия несельскохозяйственных организаций		крестьянские (фермерские) хозяйства	индивидуальные предприниматели	
				малые предприятия (без микропредприятий)	микропредприятия					
РЕСПУБЛИКА ТАТАРСТАН	82.5	61.8	20.1	17.4	2.8	0.5	12.5	11.8	0.7	5.0
в том числе										
муниципальные районы:										
Агрызский	88.0	-	-	4.5	4.4	...	7.4
Азнакаевский	76.5	53.7	22.8	22.8	-	-	19.5	18.8	0.7	4.0
Аксубаевский	88.1	...	7.5	-	7.2
Актанышский	...	61.4	23.7	22.9	6.2	5.3	0.9	5.5
Алексеевский	83.6	73.3	1.3	-	11.5	11.4	...	4.9
Алькеевский	...	91.5	-	...	4.7	4.2	...	2.3
Альметьевский	79.3	29.0	50.3	31.3	19.0	-	17.1	16.2	...	3.6
Апастовский	93.8	...	17.6	14.8	2.8	-	4.1
Арский	90.0	71.5	18.3	...	1.4	0.2	5.8	5.6	...	4.2
Атнинский	96.5	96.5	-	-	-	-	0.7	0.7	-	2.8
Бавлинский	48.0	...	35.5	30.3	...	-	45.9	45.3	...	6.0
Балтасинский	90.4	80.8	9.6	9.2	0.3	...	4.7	4.2	0.5	4.9
Бугульминский	81.4	33.7	47.1	33.3	13.9	...	16.1	11.3	4.8	2.6
Буинский	93.1	88.0	5.1	4.5	...	-	4.5	4.5	-	2.4
Верхнеуслонский	90.8	-	-	7.8	7.6	...	1.4
Высокогорский	91.9	42.9	49.0	45.6	...	-	7.5	7.3
Дрожжановский	77.9	71.3	-	...	8.8	8.4	...	13.3
Елабужский	88.7	...	74.7	57.3	17.4	...	9.9	7.3	...	1.4
Заинский	...	78.3	-	-	6.8	6.8	-	6.7
Зеленодольский	88.8	...	12.2	12.0	0.2	3.8	3.5	3.4	...	7.6
Кайбицкий	94.0	83.8	10.2	9.0	...	-	-	3.8
Камско-Устьинский	93.0	...	-	-	-	-	5.1	5.1	-	...
Сласский	-	42.2	41.4	...	19.8
Кукморский	80.7	78.7	2.0	-	12.3	11.9	0.4	7.0
Лаишевский	82.8	45.0	37.3	29.6	7.7	...	16.4	13.8	2.6	0.8
Лениногорский	87.2	51.3	28.3	22.1	9.1	7.3	1.8	3.7
Мамадышский	84.8	62.4	19.0	12.9	6.0	3.4	11.3	11.3	-	3.9
Менделеевский	...	-	43.0	43.0	-	...	55.3	55.3	...	1.3
Мензелинский	83.8	53.7	-	...	10.3	9.9	...	5.8
Муслюмовский	74.2	73.1	1.2	-	24.4	24.4	-	1.4
Нижнекамский	83.4	78.3	13.9	11.3	...	2.8
Новошешминский	79.3	68.8	-	-	19.1	18.6	0.5	1.6
Нурлатский	69.7	56.4	13.3	8.4	4.9	-	28.2	28.2	-	2.1
Пестречинский	74.6	55.0	19.5	17.3	2.2	...	16.5	15.2	1.2	8.9
Рыбно-Слободский	56.4	17.3	39.1	...	5.3	-	32.9	29.1	3.8	10.7
Сабинский	80.8	70.1	-	14.2	13.4	0.9	5.0
Сармановский	85.4	85.3	...	-	...	-	8.3	7.6	0.6	6.4
Ютазинский	54.6	...	40.3	37.4	...	-	38.6	37.2	...	6.9
Тетюшский	76.2	...	66.5	65.8	...	-	18.1	17.7	...	5.7
Тюлячинский	90.7	16.3	...	-	4.3	3.9	0.4	5.0
Тукаевский	79.9	...	38.3	36.6	...	-	17.5	17.2	...	2.7
Черемшанский	75.4	4.7	70.6	55.8	...	-	18.1	16.9	...	6.5
Чистопольский	...	69.3	10.1	6.4	10.0	9.3	0.7	9.8
городские округа:										
Казань	-	-	-	-	-	-	-	-	-	100.0
Набережные Челны	-	-	-	-	-	-	-	-	-	100.0

170. СТРУКТУРА ПОСЕВНОЙ ПЛОЩАДИ ТРАВ ОДНОЛЕТНИХ ПОД УРОЖАЙ 2016 ГОДА ПО КАТЕГОРИЯМ ХОЗЯЙСТВ

(в процентах от посевной площади трав однолетних в хозяйствах всех категорий)

	Сельско-хозяйственные организации	в том числе					Крестьянские (фермерские) хозяйства и индивидуальные предприниматели	в том числе		Хозяйства населения
		сельскохозяйственные организации, не относящиеся к субъектам малого предпринимательства	малые предприятия	в том числе		крестьянские (фермерские) хозяйства		индивидуальные предприниматели		
				малые предприятия (без микропредприятий)	микропредприятия	подсобные сельскохозяйственные предприятия несельскохозяйственных организаций				
РЕСПУБЛИКА ТАТАРСТАН	86,2	63,2	22,7	19,2	3,5	0,3	12,3	11,8	0,5	1,5
в том числе										
муниципальные районы:										
Агрызский	68,0	-	-	25,5	25,5	-	6,5
Азнакаевский	64,3	...	31,6	31,6	-	-	35,4	33,8	...	0,2
Аксубаевский	4,2	4,2	-	0,3
Актанышский	...	68,4	24,2	23,4	3,7	0,6
Алексеевский	...	75,8	7,9	-	2,2
Алькеевский	93,1	-	2,9
Альметьевский	77,4	...	46,1	27,3	18,8	-	5,3
Апастовский	94,0	-	5,1	5,1	-	...
Арский	96,4	85,0	11,3	2,9	2,7	...	0,7
Атнинский	98,6	98,6	-	-	-	-	-	0,6
Бавлинский	38,1	...	31,1	-	61,6	60,9	...	0,2
Балтасинский	97,2	84,2	13,0	13,0	...	-	2,7	2,1
Бугульминский	82,1	...	41,3	-	16,7	16,7	-	1,2
Буинский	95,7	91,9	-	-	-	0,9
Верхнеуслонский	-	-	16,0	16,0	-	4,7
Высокогорский	95,0	...	48,6	45,9	...	-	4,7	4,7	-	0,3
Дрожжановский	72,4	63,5	-	-	19,4	19,4	-	8,2
Елабужский	-	10,7	10,7	-	0,6
Заинский	...	75,7	-	-	8,2	8,2	-	...
Зеленодольский	-	-	4,4
Кайбицкий	19,0	-	-	1,8
Камско-Устьинский	-	-	-	-	-	0,5
Спасский	-	-	24,3	23,9	...	1,8
Кукморский	81,4	81,3	...	-	...	-	17,8	17,3	...	0,7
Лаишевский	87,9	...	30,3	17,0	13,3	-	12,0	11,7
Лениногорский	83,2	37,7	45,5	38,2	...	-	10,3	7,5	...	6,5
Мамадышский	6,1	6,1	-	0,1
Менделеевский	65,2	-	-	-	-	0,4
Мензелинский	87,7	-	-	-	...
Муслюмовский	-	...	-	30,4	30,4	-	0,0
Нижнекамский	80,1	80,1	-	-	-	-	...	12,0	...	3,2
Новошешминский	78,2	-	-	21,6	20,9
Нурлатский	-	26,8	26,8	-	1,9
Пестречинский	86,7	...	13,4	-	6,0	7,3
Рыбно-Слободский	...	28,5	...	36,5	...	-	29,0	25,1	...	1,1
Сабинский	95,2	80,3	14,9	-	-	0,1
Сармановский	-	-	-	-	28,9	24,9	...	6,7
Ютазинский	56,6	...	52,6	45,5	...	-	42,4	40,3	...	1,0
Тетюшский	83,4	...	74,1	74,1	-	-
Тюлячинский	95,1	...	35,4	-	1,0
Тукаевский	83,6	...	43,2	43,2	-	-	10,9	10,9	-	5,5
Черемшанский	83,2	...	78,9	56,4	...	-	15,7	15,3
Чистопольский	9,3	1,9
городские округа:										
Казань	-	-	-	-	-	-	-	-	-	...
Набережные Челны	-	-	-	-	-	-	-	-	-	...

171. СТРУКТУРА ПОСЕВНОЙ ПЛОЩАДИ ТРАВ МНОГОЛЕТНИХ ПОД УРОЖАЙ 2016 ГОДА ПО КАТЕГОРИЯМ ХОЗЯЙСТВ

(в процентах от посевной площади трав многолетних в хозяйствах всех категорий)

	Сельско-хозяйственные организации	в том числе					Крестьянские (фермерские) хозяйства и индивидуальные предприниматели	в том числе		Хозяйства населения
		сельскохозяйственные организации, не относящиеся к субъектам малого предпринимательства	малые предприятия	в том числе		подсобные сельскохозяйственные предприятия несельскохозяйственных организаций		крестьянские (фермерские) хозяйства	индивидуальные предприятия	
				малые предприятия (без микропредприятий)	микропредприятия					
РЕСПУБЛИКА ТАТАРСТАН	77.5	57.0	19.7	16.8	3.0	0.8	14.9	14.0	0.9	7.6
в том числе										
муниципальные районы:										
Агрызский	80.9	-	-	12.5
Азнакаевский	76.2	57.4	18.8	18.8	-	-	17.8	17.1	...	6.0
Аксубаевский	79.9	...	7.2	-	6.8	6.8	-	13.3
Актанышский	81.3	57.2	20.8	19.9	9.1	8.1	1.0	9.6
Алексеевский	76.0	66.3	9.6	-	14.1	14.0	...	9.9
Алькеевский	88.7	-	-	8.1	7.1	...	3.2
Альметьевский	78.2	30.6	47.5	28.8	18.7	-	19.0	17.5	1.5	2.8
Апастовский	19.2	15.7	...	-	1.7	1.4	...	5.3
Арский	84.0	61.7	22.1	19.6	8.7	8.5	...	7.3
Атнинский	94.5	94.5	-	-	-	-	-	4.6
Бавлинский	45.4	...	32.6	29.3	3.3	-	42.2	41.2	...	12.4
Балтасинский	85.3	77.1	8.1	7.5	6.5	6.0	...	8.2
Бугульминский	76.1	25.5	49.8	34.6	15.1	...	20.6	12.8	7.8	3.3
Буинский	90.3	84.5	5.8	4.8	...	-	6.4	6.4	-	3.3
Верхнеуслонский	90.6	-	-
Высокогорский	89.3	40.8	48.5	44.2	...	-	10.1	9.8
Дрожжановский	68.4	57.5	-	...	9.8	9.1	0.7	21.8
Елабужский	86.1	...	70.3	51.9	11.7	7.1	...	2.1
Заинский	83.9	76.4	-	-	7.8	7.8	-	8.4
Зеленодольский	80.1	61.8	14.3	13.8	0.4	4.0	6.9	6.6	...	13.0
Кайбицкий	91.6	81.7	...	8.8	...	-	3.0	3.0	-	5.4
Камско-Устьинский	88.2	...	-	-	-	...	8.8	8.8	-	3.0
Спасский	6.7	-	53.0	51.8	...	29.9
Кукморский	71.7	67.8	-	15.2	14.7	0.5	13.1
Лаишевский	79.5	43.3	35.3	30.6	4.7	...	19.5	14.9	...	1.1
Лениногорский	85.1	51.8	19.7	12.5	11.0	8.7	...	3.9
Мамадышский	78.8	45.6	28.3	19.6	...	4.9	15.1	15.1	-	6.0
Менделеевский	36.5	-	36.0	36.0	-	...	62.2	62.2	...	1.3
Мензелинский	78.0	46.2	-	...	12.5	11.7	...	9.4
Муслюмовский	69.1	67.6	-	-	0.9
Нижнекамский	79.5	72.1	17.1	14.7	2.3	3.5
Новошешминский	80.4	70.5	-	-	17.1	16.5	...	2.5
Нурлатский	65.7	56.4	9.3	6.8	...	-	31.8	31.8	-	2.4
Пестречинский	66.1	46.3	19.6	18.0	1.6	...	22.4	21.2	...	11.5
Рыбно-Слободский	50.5	12.5	38.0	31.8	...	-	34.4	30.8	3.6	15.1
Сабинский	77.7	66.6	11.1	8.5	...	-	18.9	17.4	1.5	3.4
Сармановский	86.0	86.0	...	-	...	-	7.1
Ютазинский	47.6	...	28.4	27.4	...	-	37.4	36.3	...	15.0
Тетюшский	71.6	...	62.7	61.7	...	-	20.2	19.7	...	8.2
Тюлячинский	88.1	...	18.7	14.6	...	-	5.1	4.7	...	6.8
Тукаевский	71.3	34.2	37.2	33.6	...	-	25.8	25.4	...	2.8
Черемшанский	68.9	6.0	62.9	51.5	...	-	21.0	19.0	...	10.1
Чистопольский	69.1	56.9	10.8	7.1	14.2	13.1	...	16.6
городские округа:										
Казань	-	-	-	-	-	-	-	-	-	100.0
Набережные Челны	-	-	-	-	-	-	-	-	-	100.0

**172. СТРУКТУРА ПОСЕВНОЙ ПЛОЩАДИ КОРМОВЫХ КУЛЬТУР НА СИЛОС (БЕЗ КУКУРУЗЫ) ПОД УРОЖАЙ
2016 ГОДА ПО КАТЕГОРИЯМ ХОЗЯЙСТВ**

(в процентах от посевной площади кормовых культур на силос (без кукурузы) в хозяйствах всех категорий)

	Сельско-хозяйственные организации	в том числе					Крестьянские (фермерские) хозяйства и индивидуальные предприниматели	в том числе		Хозяйства населения
		сельскохозяйственные организации, не относящиеся к субъектам малого предпринимательства	малые предприятия	в том числе		подсобные сельскохозяйственные предприятия несельскохозяйственных организаций		крестьянские (фермерские) хозяйства	индивидуальные предприниматели	
				малые предприятия (без микропредприятий)	микропредприятия					
РЕСПУБЛИКА ТАТАРСТАН	93.0	70.0	22.7	20.2	2.4	...	6.8	6.6	0.3	0.2
в том числе										
муниципальные районы:										
Агрызский	100.0	-	-	-	-	-	0.0
Азнакаевский	86.5	...	65.7	65.7	-	-	-	...
Аксубаевский	-	-	-	-	-	-	-	0.0
Актанышский	99.3	61.9	32.8	32.8	-	-	0.0
Алексеевский	88.2	-	-	-	0.0
Алькеевский	-	-	-	-	-	-	-	...
Альметьевский	88.0	-	88.0	67.8	...	-	-	0.2
Апастовский	-	-	-	-	-	-	-	-	-	100.0
Арский	-	-	-	-	-	-	-	-	-	100.0
Атнинский	100.0	100.0	-	-	-	-	-	-	-	...
Бавлинский	69.9	...	49.4	-	30.1	30.1	-	-
Балтасинский	99.9	95.8	-	-	-	-	-	0.1
Бугульминский	98.9	-	-	-	-	-	1.1
Буинский	-	-	-	-	-	-	-	-	-	100.0
Верхнеуслонский	-	-	-	-	-	-	-	...
Высокогорский	-	-	-	-	-	-	-	-	-	...
Дрожжановский	93.4	93.4	-	-	-	-
Елабужский	...	-	-	-	-	-	-	...
Заинский	-	-	-	-	-	-	-	10.3
Зеленодольский	-	-	-	-	-	0.1
Кайбицкий	-	-	-	-	-	-	-	0.0
Камско-Устьинский	-	-	-	-	-	-	-	-	-	100.0
Спасский	...	-	-	-	-	-	-	-
Кукморский	100.0	100.0	-	-	-	-	-	-	-	0.0
Лаишевский	74.2	-	74.2	67.6	...	-	-	...
Лениногорский	95.8	44.7	51.1	43.3	...	-	-	0.1
Мамадышский	-	-	-	-	-	-	-	0.5
Менделеевский	-	-	-	-	-	-	-	-	-	...
Мензелинский	-	-	-	-	-	-	-	-	-	100.0
Муслюмовский	-	-	-	-	-	-	-	-
Нижнекамский	92.9	92.9	-	-	-	-	...	-
Новошешминский	...	-	-	-	-	-	-	0.4
Нурлатский	-	-	-	-	-	-	-	...
Пестречинский	96.5	-	-	0.1
Рыбно-Слободский	-	-	44.2	44.2	-	...
Сабинский	90.2	78.3	-	-	-	0.0
Сармановский	-	-	-	-	-	-	-	0.4
Ютазинский	65.9	...	48.0	42.7	...	-	34.1	31.6	...	0.0
Тетюшский	-	-	-	-	-	-	-	-	-	100.0
Тюлячинский	-	-	-	-	-	-	-	-	-	100.0
Тукаевский	90.5	56.4	34.1	34.1	-	-	-	0.1
Черемшанский	-	-	-	-	-	-	-	-	-	-
Чистопольский	97.9	-	-	-	-	2.1
городские округа:										
Казань	-	-	-	-	-	-	-	-	-	...
Набережные Челны	-	-	-	-	-	-	-	-	-	-

173. СТРУКТУРА ПОСЕВНОЙ ПЛОЩАДИ КОРНЕПЛОДНЫХ КОРМОВЫХ КУЛЬТУР, ВКЛЮЧАЯ СВЕКЛУ САХАРНУЮ НА КОРМ СКОТУ ПОД УРОЖАЙ 2016 ГОДА ПО КАТЕГОРИЯМ ХОЗЯЙСТВ

(в процентах от посевной площади кормовых культур, включая свеклу сахарную на корм скоту в хозяйствах всех категорий)

	Сельскохозяйственные организации	в том числе					Крестьянские (фермерские) хозяйства и индивидуальные предприниматели	в том числе		Хозяйства населения
		сельскохозяйственные организации, не относящиеся к субъектам малого предпринимательства	малые предприятия	в том числе		подсобные сельскохозяйственные предприятия несельскохозяйственных организаций		крестьянские (фермерские) хозяйства	индивидуальные предприниматели	
				малые предприятия (без микропредприятий)	микропредприятия					
РЕСПУБЛИКА ТАТАРСТАН	10.3	10.0	-	-	0.5	0.5	-	89.2
в том числе										
муниципальные районы:										
Агрызский	-	-	-	-	-	-	-	-	-	100.0
Азнакаевский	-	-	-	-	-	-	-	-	-	100.0
Аксубаевский	-	-	-	-	-	-	-	97.6
Актанышский	-	-	-	-	-	-	-	-	-	100.0
Алексеевский	-	-	-	-	-	-	-	33.9
Алькеевский	-	-	-	-	-	-	-	18.9
Альметьевский	-	-	-	-	-	-	-	-	-	100.0
Апастовский	-	-	-	-	-	-	-	99.5
Арский	-	-	-	-	-	-	-	-	-	100.0
Атнинский	-	-	-	-	-	-	-	-	-	100.0
Бавлинский	-	-	-	-	-	-	-	-	-	100.0
Балтасинский	96.4	88.7	-	-	-	-	-	3.6
Бугульминский	-	-	-	-	-	-	-	-	-	100.0
Буинский	-	-	-	-	-	-	-	96.9
Верхнеуслонский	-	-	-	-	-	-	-	-	-	100.0
Высокогорский	-	-	-	-	-	-	-	-	-	100.0
Дрожжановский	-	-	-	-	-	-	-	-	-	100.0
Елабужский	-	-	-	-	-	-	-	-	-	100.0
Заинский	-	-	-	-	-	-	-	-	-	100.0
Зеленодольский	-	-	-	-	-	-	-	-	-	100.0
Кайбицкий	-	-	-	-	-	-	-	-	-	100.0
Камско-Устьинский	-	-	-	-	-	-	-	-	-	100.0
Спасский	-	-	-	-	-	-	-	-	-	100.0
Кукморский	-	-	-	-	-	-	-	-	-	100.0
Лаишевский	-	-	-	-	-	-	-	-	-	100.0
Лениногорский	-	-	-	-	-	-	-	-	-	100.0
Мамадышский	-	-	-	-	-	-	-	98.8
Менделеевский	-	-	-	-	-	-	-	-	-	100.0
Мензелинский	-	-	-	-	-	-	-	-	-	100.0
Муслюмовский	-	-	-	-	-	-	-	-	-	100.0
Нижнекамский	-	-	-	-	-	-	-	-	-	100.0
Новошешминский	-	-	-	-	-	-	-	-	-	100.0
Нурлатский	-	-	-	-	-	-	-	95.2
Пестречинский	-	-	-	-	-	-	-	28.8
Рыбно-Слободский	-	-	-	-	-	-	-	-	-	100.0
Сабинский	-	-	-	-	-	-	-	-	-	100.0
Сармановский	-	-	-	-	-	-	-	-	-	100.0
Ютазинский	-	-	-	-	-	-	-	-	-	100.0
Тетюшский	-	-	-	-	-	-	-	-	-	100.0
Тюлячинский	-	-	-	-	-	-	-	-	-	100.0
Тукаевский	-	-	-	-	-	-	-	-	-	100.0
Черемшанский	-	-	-	-	-	-	-	-	-	100.0
Чистопольский	-	-	-	-	-	-	-	-	-	100.0
городские округа:										
Казань	-	-	-	-	-	-	-	-	-	100.0
Набережные Челны	-	-	-	-	-	-	-	-	-	100.0

173-А. СТРУКТУРА ПОСЕВНОЙ ПЛОЩАДИ КУКУРУЗЫ НА КОРМ ПОД УРОЖАЙ 2016 ГОДА ПО КАТЕГОРИЯМ ХОЗЯЙСТВ

(в процентах от посевной площади кормовых культур, включая свеклу сахарную на корм скоту в хозяйствах всех категорий)

	Сельско-хозяйственные организации	в том числе					Крестьянские (фермерские) хозяйства и индивидуальные предприниматели	в том числе		Хозяйства населения
		сельскохозяйственные организации, не относящиеся к субъектам малого предпринимательства	малые предприятия	в том числе		подсобные сельскохозяйственные предприятия несельскохозяйственных организаций		крестьянские (фермерские) хозяйства	индивидуальные предприниматели	
				малые предприятия (без микропредприятий)	микропредприятия					
РЕСПУБЛИКА ТАТАРСТАН	94.6	77.9	0.8	...	5.4	5.2	0.2	0.0
в том числе										
муниципальные районы:										
Агрызский	99.2	-	-	-	-
Азнакаевский	88.3	69.2	19.1	19.1	-	-	-	...
Аксубаевский	99.8	-	-	0.0
Актанышский	98.3	67.3	30.2	30.2	-	-	...	0.0
Алексеевский	100.0	86.2	-	-	-	-	-	0.0
Алькеевский	-	-	-	-	-	...
Альметьевский	100.0	...	53.9	30.4	...	-	-	-	-	0.0
Апастовский	-	-	0.9	0.9	-	...
Арский	98.5	77.8	20.6	20.6	-	-	1.5	1.5	-	0.0
Атнинский	100.0	100.0	-	-	-	-	-	-	-	...
Бавлинский	61.3	...	44.3	42.3	...	-	38.7	38.7	-	0.0
Балтасинский	100.0	90.1	-	-	-	-	-	...
Бугульминский	98.9	-	-	-	-	...
Буинский	100.0	95.4	-	-	-	-	-	0.0
Верхнеуслонский	97.9	-	-	-	-
Высокогорский	100.0	...	55.5	55.5	-	-	-	-	-	0.0
Дрожжановский	96.5	96.5	-	-	-	-	-	...
Елабужский	100.0	...	93.1	82.5	...	-	-	-	-	...
Зайнский	98.7	90.3	-	-	-	...
Зеленодольский	99.9	...	11.6	11.6	-	-	0.0
Кайбицкий	99.1	94.9	-	-	-	0.0
Камско-Устьинский	-	-	-	-	-	...
Спасский	-	-	24.8	24.8	-	-
Кукморский	97.2	97.2	-	-	-	-	2.8	2.6	...	0.0
Лаишевский	99.1	...	57.3	52.4	...	-	-	0.0
Лениногорский	95.9	73.4	22.5	22.5	-	-	-	0.1
Мамадышский	98.7	95.2	-	-	-	0.0
Менделеевский	...	-	-	-	-	...
Мензелинский	97.8	-	-	-	...
Муслимовский	93.9	93.9	-	-	-	-	-	-
Нижнекамский	100.0	100.0	-	-	-	-	-	-	-	...
Новошешминский	-	-	23.6	23.6	-	...
Нурлатский	80.4	67.6	-	-	0.0
Пестречинский	97.5	76.8	-	-	-	0.0
Рыбно-Слободский	76.9	...	50.4	50.4	-	-	23.1	15.1
Сабинский	89.6	83.0	-	-	10.4	10.4	-	...
Сармановский	99.3	99.3	-	-	-	-	-	0.0
Ютазинский	57.2	...	46.9	46.9	-	-	42.8	42.8	-	-
Тетюшский	88.7	...	72.2	72.2	-	-	-	...
Тюлячинский	99.5	-	-	-	...
Тукаевский	91.8	52.4	39.4	39.0	...	-	-	0.1
Черемшанский	86.3	...	84.8	70.8	...	-	13.5	13.5	-	...
Чистопольский	99.7	99.2	-	-	-	-
городские округа:										
Казань	-	-	-	-	-	-	-	-	-	...
Набережные Челны	-	-	-	-	-	-	-	-	-	...



Структура посевных площадей по видам сельскохозяйственных культур

174. СТРУКТУРА ПОСЕВНЫХ ПЛОЩАДЕЙ ПОД УРОЖАЙ 2016 ГОДА ПО ВИДАМ СЕЛЬСКОХОЗЯЙСТВЕННЫХ КУЛЬТУР В ХОЗЯЙСТВАХ ВСЕХ КАТЕГОРИЙ

(в процентах от общей посевной площади)

	Зерновые и зерно-бобовые культуры - всего	из них									
		пшеница	рожь	ячмень	овес	кукуруза на зерно	просо	гречиха	рис	тритикале	зерно-бобовые культуры
РЕСПУБЛИКА ТАТАРСТАН	52.4	25.9	5.9	12.3	2.0	3.2	0.0	0.9	-	0.1	2.1
в том числе											
муниципальные районы:											
Агрызский	49.3	11.3	16.8	15.4	2.7	...	-	-	-
Азнакаевский	53.9	27.2	4.3	12.2	1.2	4.8	...	1.7	-	0.2	2.1
Аксубаевский	43.0	17.5	5.5	10.3	2.8	5.0	...	0.1	-	0.0	1.7
Актанышский	48.1	23.7	4.6	10.4	1.9	2.1	-	2.3	-	0.0	3.1
Алексеевский	53.6	29.7	7.3	7.4	0.6	7.0	...	0.8	-	...	0.5
Алькеевский	44.6	18.5	0.9	8.2	0.9	1.6	-
Альметьевский	59.1	26.4	6.8	15.5	2.0	1.2	0.0	5.3	-	-	1.8
Апастовский	43.1	22.2	5.8	10.3	...	2.5	-	-	-	-	...
Арский	43.9	10.4	15.0	10.1	3.3	3.0	-	...	-	...	1.9
Атнинский	44.2	11.6	12.2	8.9	2.7	4.4	-	-	-	-	4.4
Бавлинский	55.6	24.3	8.0	10.5	4.8	2.1	...	4.8	-	...	0.8
Балтасинский	46.6	9.0	11.6	11.3	4.0	4.4	-	-	-	-	6.4
Бугульминский	75.8	38.9	6.4	18.5	5.7	0.9	-	4.5	-
Буинский	53.1	34.3	0.4	11.3	0.7	1.5	-	0.7	-	...	3.9
Верхнеуслонский	54.6	35.4	3.9	7.3	1.1	3.7	-	...	-	...	2.6
Высокогорский	50.2	18.0	9.9	12.0	3.8	2.6	...	0.6	-	-	3.3
Дрожжановский	56.9	38.0	0.6	13.1	1.3	1.0	-	0.5	-	...	2.3
Елабужский	56.9	27.5	8.2	16.5	1.9	1.1	...	-	-	-	1.8
Заинский	51.6	33.0	0.2	13.1	...	3.9	-	...	1.1
Зеленодольский	44.6	28.9	3.4	3.4	0.3	6.8	-	...	-	-	0.6
Кайбицкий	48.0	33.9	1.3	7.2	1.0	1.2	-	...	-	-	3.4
Камско-Устьинский	48.5	33.8	2.8	8.6	0.8	...	-	-	-	-	...
Спасский	57.0	37.8	2.1	7.3	1.6	3.1	-	-	1.4
Кукморский	42.5	5.9	8.3	17.9	4.0	3.2	...	-	-	...	2.9
Лаишевский	48.8	17.9	9.3	12.0	2.6	4.7	-	...	-	...	2.2
Лениногорский	56.1	26.6	7.6	13.0	3.0	1.1	-	1.9	-	-	2.8
Мамадышский	47.4	17.3	9.5	12.9	2.2	2.9	...	0.3	-	0.6	1.2
Менделеевский	40.1	15.6	3.1	17.3	2.5	0.7	-	...	-	-	0.6
Мензелинский	63.4	34.5	9.6	13.9	1.1	2.8	-	-	-	-	1.6
Муслюмовский	62.8	36.6	5.2	15.2	1.8	1.6	-	1.3	-	-	0.9
Нижнекамский	52.7	29.1	3.3	15.1	2.3	1.0	-	...	-	-	1.9
Новошешминский	65.9	37.8	4.5	15.0	3.1	3.8	-	0.2	-	-	1.6
Нурлатский	47.4	28.0	2.9	8.4	1.3	4.4	-	...	1.7
Пестречинский	50.2	15.1	9.3	15.6	2.7	2.9	...	1.2	-	-	3.2
Рыбно-Слободский	50.5	24.0	6.1	14.1	2.7	2.1	...	0.4	-	...	1.0
Сабинский	45.9	11.5	11.9	14.9	1.4	2.0	-	-	-	...	3.7
Сармановский	59.1	37.4	1.6	13.3	0.4	3.9	-	0.1	-	-	2.3
Ютазинский	56.3	25.2	6.8	16.4	1.8	1.7	-	3.0	-	-	1.6
Тетюшский	60.8	42.7	0.4	12.0	0.5	3.1	-	0.0	-	-	2.0
Тюлячинский	46.2	13.5	9.7	12.2	3.0	4.9	-	...	-	...	2.9
Тукаевский	58.4	30.6	3.0	17.1	1.5	2.2	-	0.0	-	-	4.1
Черемшанский	58.4	37.1	3.3	11.8	3.0	...	-	0.5	-	...	1.6
Чистопольский	51.7	28.1	3.0	13.5	2.2	3.3	-	0.0	-	...	1.6
городские округа:											
Казань	-	-	-	-	-	-	-	-	-	-	-
Набережные Челны	-	-	-	-	-	-	-	-	-	-	-

	Техни- ческие культу- ры - всего	из них								эфирно- маслич- ные культу- ры	лекарст- венные культу- ры
		лен- долгу- нец	сахар- ная свекла	маслич- ные куль- туры - всего	из них						
					подсол- нечник на зерно	соя	рапс	горчи- ца			
РЕСПУБЛИКА ТАТАРСТАН	10.3	0.0	2.1	8.2	3.6	0.2	3.3	0.3	-	0.0	
в том числе											
муниципальные районы:											
Агрызский	0.5	-	-	-	-	-	
Азнакаевский	9.7	-	0.0	9.7	5.7	...	2.7	0.0	-	-	
Аксубаевский	8.3	-	...	4.1	...	-	...	-	-	-	
Актанышский	7.8	-	...	7.0	0.7	...	6.1	...	-	-	
Алексеевский	12.9	-	...	12.9	9.5	0.4	2.2	...	-	-	
Алькеевский	21.6	-	-	21.6	16.9	-	-	-	
Альметьевский	9.3	-	0.0	9.3	0.3	...	3.7	2.6	-	-	
Апастовский	7.2	-	...	3.0	1.4	-	-	-	
Арский	6.4	-	...	6.4	0.6	-	5.4	0.0	-	...	
Атнинский	7.7	-	-	7.7	-	-	7.6	...	-	-	
Бавлинский	10.2	-	-	10.2	8.5	-	1.7	-	-	-	
Балтасинский	5.0	-	-	5.0	0.0	-	5.0	-	-	-	
Бугульминский	2.3	-	...	1.5	...	-	0.7	-	-	-	
Буинский	13.7	-	9.1	4.6	1.6	...	1.3	0.0	-	-	
Верхнеуслонский	11.6	-	-	11.6	...	-	...	0.0	-	-	
Высокогорский	3.2	-	-	3.2	1.2	-	1.9	0.0	-	-	
Дрожжановский	10.5	-	4.8	5.7	3.5	-	1.8	-	-	-	
Елабужский	8.8	-	-	8.8	0.7	...	3.3	1.7	-	-	
Заинский	20.1	...	15.6	4.5	...	-	2.1	0.3	-	-	
Зеленодольский	17.4	-	...	17.4	...	-	4.6	0.0	-	...	
Кайбицкий	6.7	-	5.5	-	-	
Камско-Устьинский	6.0	-	-	6.0	4.4	-	...	0.0	-	-	
Спасский	22.8	-	-	22.8	16.9	...	3.9	-	-	-	
Кукморский	3.6	-	-	3.6	-	...	2.4	0.1	-	-	
Лаишевский	3.0	-	-	3.0	2.0	...	-	0.0	-	-	
Лениногорский	6.0	-	...	3.1	1.3	-	1.8	0.1	-	...	
Мамадышский	8.4	...	-	7.8	4.6	-	-	-	
Менделеевский	24.0	-	-	24.0	...	-	6.8	...	-	-	
Мензелинский	8.1	...	-	8.1	0.0	-	8.1	...	-	-	
Муслюмовский	10.4	-	-	10.4	1.5	-	4.7	4.2	-	-	
Нижнекамский	7.5	-	...	6.6	2.0	...	3.9	0.1	-	...	
Новошешминский	1.2	-	...	1.0	-	-	1.0	-	-	-	
Нурлатский	20.0	-	...	12.4	11.1	-	-	-	
Пестречинский	17.1	-	0.0	17.1	4.6	...	10.2	0.5	-	-	
Рыбно-Слободский	16.3	-	-	16.3	8.4	-	7.0	0.0	-	-	
Сабинский	3.5	...	-	2.5	-	0.3	2.2	0.0	-	-	
Сармановский	20.0	-	11.8	8.2	...	-	4.3	1.3	-	-	
Ютазинский	5.8	-	-	5.8	3.5	-	2.3	...	-	-	
Тетюшский	11.8	-	6.4	5.5	3.4	-	1.3	-	-	-	
Тюлячинский	3.7	-	-	3.7	...	-	3.0	-	-	-	
Тукаевский	9.7	-	3.9	5.8	0.5	-	2.8	1.5	-	0.0	
Черемшанский	11.0	-	2.2	8.7	...	-	...	-	-	-	
Чистопольский	13.0	-	-	13.0	6.2	...	4.9	-	-	-	
городские округа:											
Казань	0.0	-	-	0.0	0.0	-	-	-	-	-	
Набережные Челны	0.0	-	-	0.0	0.0	-	-	-	-	-	

	Картофель	Овощные и бахчевые культуры - всего	из них								
			овощи открытого грунта	из них							
				капуста всех видов, кроме цветной и брокколи	огурцы	помидоры	свекла столовая	морковь столовая	лук репчатый	чеснок	зеленый горошек
РЕСПУБЛИКА ТАТАРСТАН	1.9	0.3	0.3	0.0	0.0	0.0	0.0	0.0	0.0	0.0	0.0
в том числе											
муниципальные районы:											
Агрызский	3.4	0.2	0.2	0.0	0.0	0.0	0.0	0.0	0.0	0.0	0.0
Азнакаевский	1.3	0.2	0.2	0.0	0.0	0.0	0.0	0.0	0.0	0.0	0.0
Аксубаевский	1.4	0.1	0.1	0.0	0.0	0.0	0.0	0.0	0.0	0.0	0.0
Актанышский	1.3	0.1	0.1	0.0	0.0	0.0	0.0	0.0	0.0	0.0	0.0
Алексеевский	0.6	0.1	0.1	0.0	0.0	0.0	0.0	0.0	0.0	0.0	0.0
Алькеевский	1.0	0.1	0.1	0.0	0.0	0.0	0.0	0.0	0.0	0.0	0.0
Альметьевский	2.6	0.5	0.4	0.0	0.0	0.1	0.0	0.0	0.1	0.0	0.0
Апастовский	1.1	0.1	0.1	0.0	0.0	0.0	0.0	0.0	0.0	0.0	0.0
Арский	2.8	0.3	0.3	0.0	0.0	0.0	0.1	0.1	0.0	0.0	0.0
Атнинский	1.1	0.1	0.0	0.0	0.0	0.0	0.0	0.0	0.0	0.0	0.0
Бавлинский	1.7	0.3	0.3	0.0	0.0	0.0	0.0	0.0	0.0	0.0	0.0
Балтасинский	1.7	0.1	0.1	0.0	0.0	0.0	0.0	0.0	0.0	0.0	0.0
Бугульминский	1.9	0.3	0.3	0.1	0.0	0.0	0.0	0.0	0.0	0.0	0.0
Буинский	1.6	0.3	0.3	0.0	0.0	0.0	0.1	0.1	0.0	0.0	0.0
Верхнеуслонский	2.1	0.7	0.7	0.1	0.1	0.2	0.0	0.1	0.1	0.0	0.0
Высокогорский	2.6	0.5	0.4	0.1	0.0	0.0	0.0	0.0	0.0	0.0	0.0
Дрожжановский	1.8	0.1	0.1	0.0	0.0	0.0	0.0	0.0	0.0	0.0	0.0
Елабужский	3.1	1.0	1.0	0.2	0.0	0.1	0.2	0.3	0.1	0.0	0.0
Заинский	2.0	0.2	0.2	0.0	0.0	0.0	0.0	0.0	0.0	0.0	0.0
Зеленодольский	2.8	0.8	0.7	0.1	0.1	0.1	0.1	0.1	0.1	0.1	0.0
Кайбицкий	1.1	0.1	0.1	0.0	0.0	0.0	0.0	0.0	0.0	0.0	0.0
Камско-Устьинский	1.0	0.2	0.2	0.0	0.0	0.0	0.0	0.0	0.0	0.0	0.0
Спасский	1.4	0.1	0.1	0.0	0.0	0.0	0.0	0.0	0.0	0.0	0.0
Кукморский	2.2	0.2	0.1	0.0	0.0	0.0	0.0	0.0	0.0	0.0	0.0
Лаишевский	6.4	0.9	0.9	0.2	0.1	0.1	0.1	0.2	0.1	0.0	0.0
Лениногорский	2.6	0.3	0.3	0.0	0.0	0.0	0.0	0.0	0.1	0.0	0.0
Мамадышский	2.2	0.4	0.4	0.1	0.0	0.0	0.1	0.1	0.0	0.0	0.0
Менделеевский	1.7	0.2	0.2	0.0	0.0	0.0	0.0	0.0	0.0	0.0	0.0
Мензелинский	1.3	0.4	0.4	0.0	0.0	0.0	0.1	0.1	0.1	0.0	0.0
Муслюмовский	1.4	0.2	0.2	0.0	0.0	0.0	0.0	0.0	0.0	0.0	0.0
Нижнекамский	3.7	0.7	0.6	0.1	0.0	0.1	0.1	0.1	0.1	0.0	0.0
Новошешминский	0.6	0.1	0.1	0.0	0.0	0.0	0.0	0.0	0.0	0.0	0.0
Нурлатский	2.8	0.3	0.3	0.0	0.0	0.1	0.0	0.0	0.1	0.0	0.0
Пестречинский	2.3	0.4	0.4	0.0	0.0	0.0	0.0	0.1	0.0	0.0	0.0
Рыбно-Слободский	1.6	0.2	0.2	0.0	0.0	0.0	0.0	0.0	0.0	0.0	0.0
Сабинский	1.8	0.1	0.1	0.0	0.0	0.0	0.0	0.0	0.0	0.0	0.0
Сармановский	1.2	0.1	0.1	0.0	0.0	0.0	0.0	0.0	0.0	0.0	0.0
Ютазинский	1.1	0.2	0.2	0.0	0.0	0.0	0.0	0.0	0.0	0.0	0.0
Тетюшский	1.2	0.2	0.2	0.1	0.0	0.0	0.0	0.0	0.0	0.0	0.0
Тюлячинский	1.7	0.1	0.1	0.0	0.0	0.0	0.0	0.0	0.0	0.0	0.0
Тукаевский	3.6	0.9	0.8	0.1	0.1	0.1	0.1	0.1	0.1	0.1	0.0
Черемшанский	1.3	0.2	0.2	0.0	0.0	0.0	0.0	0.0	0.0	0.0	0.0
Чистопольский	1.0	0.2	0.2	0.0	0.0	0.0	0.0	0.0	0.0	0.0	0.0
городские округа:											
Казань	49.9	50.0	43.9	4.2	5.1	9.9	2.7	3.9	4.5	2.2	0.2
Набережные Челны	58.5	41.0	33.9	2.3	2.2	9.4	1.9	3.0	4.8	1.9	0.4

	из них							
	фасоль овощная	кукуруза сахарная	кабачки, патис- соны	тыква столовая	перец сладкий	бакла- жаны	салат- ные культуры	зеленные культуры
РЕСПУБЛИКА ТАТАРСТАН	0.0	0.0	0.0	0.0	0.0	0.0	0.0	0.0
в том числе								
муниципальные районы:								
Агрызский	0.0	...	0.0	0.0	0.0	0.0	0.0	0.0
Азнакаевский	0.0	...	0.0	0.0	0.0	0.0	0.0	0.0
Аксубаевский	0.0	...	0.0	0.1	0.0	0.0	0.0	0.0
Актанышский	0.0	...	0.0	0.0	0.0	0.0	0.0	0.0
Алексеевский	0.0	0.0	0.0	0.0	0.0	0.0	0.0	0.0
Алькеевский	0.0	-	0.0	0.0	0.0	0.0	0.0	0.0
Альметьевский	0.0	0.0	0.0	0.0	0.0	0.0	0.0	0.0
Апастовский	0.0	0.0	0.0	0.0	0.0	0.0	0.0	0.0
Арский	0.0	0.0	0.0	0.0	0.0	0.0	0.0	0.0
Атнинский	0.0	0.0	0.0	0.0	0.0	0.0	0.0	0.0
Бавлинский	0.0	-	0.0	0.1	0.0	0.0	0.0	0.0
Балтасинский	0.0	0.0	0.0	0.0	0.0	0.0	0.0	0.0
Бугульминский	0.0	-	0.0	0.0	0.0	0.0	0.0	0.0
Буинский	0.0	0.0	0.0	0.0	0.0	0.0	0.0	0.0
Верхнеуслонский	0.0	0.0	0.0	0.0	0.0	0.0	0.0	0.0
Высокогорский	0.0	0.0	0.0	0.0	0.0	0.0	0.0	0.0
Дрожжановский	0.0	...	0.0	0.0	0.0	0.0	0.0	0.0
Елабужский	0.0	0.0	0.0	0.0	0.0	0.0	0.0	0.0
Заинский	0.0	-	0.0	0.0	0.0	0.0	0.0	0.0
Зеленодольский	0.0	0.0	0.0	0.0	0.0	0.0	0.0	0.0
Кайбицкий	0.0	0.0	0.0	0.0	0.0	0.0	0.0	0.0
Камско-Устьинский	0.0	-	0.0	0.0	0.0	0.0	0.0	0.0
Спасский	0.0	0.0	0.0	0.0	0.0	0.0	0.0	0.0
Кукморский	0.0	0.0	0.0	0.0	0.0	0.0	0.0	0.0
Лаишевский	0.0	0.0	0.0	0.0	0.0	0.0	0.0	0.0
Лениногорский	0.0	-	0.0	0.0	0.0	0.0	0.0	0.0
Мамадышский	0.0	0.0	0.0	0.0	0.0	0.0	0.0	0.0
Менделеевский	0.0	0.0	0.0	0.0	0.0	0.0	0.0	0.0
Мензелинский	0.0	-	0.0	0.0	0.0	0.0	0.0	0.0
Муслюмовский	0.0	...	0.0	0.0	0.0	0.0	0.0	0.0
Нижнекамский	0.0	0.0	0.0	0.0	0.0	0.0	0.0	0.0
Новошешминский	0.0	-	0.0	0.0	0.0	0.0	0.0	0.0
Нурлатский	0.0	-	0.0	0.1	0.0	0.0	0.0	0.0
Пестречинский	0.0	0.0	0.0	0.0	0.0	0.0	0.0	0.0
Рыбно-Слободский	0.0	...	0.0	0.0	0.0	0.0	0.0	0.0
Сабинский	0.0	0.0	0.0	0.0	0.0	0.0	0.0	0.0
Сармановский	0.0	-	0.0	0.0	0.0	0.0	0.0	0.0
Ютазинский	0.0	0.0	0.0	0.0	0.0	0.0	0.0	0.0
Тетюшский	0.0	-	0.0	0.0	0.0	0.0	0.0	0.0
Тюлячинский	0.0	-	0.0	0.0	0.0	0.0	0.0	0.0
Тукаевский	0.0	0.0	0.0	0.0	0.0	0.0	0.0	0.0
Черемшанский	0.0	0.0	0.0	0.0	0.0	0.0	0.0	0.0
Чистопольский	0.0	0.0	0.0	0.0	0.0	0.0	0.0	0.0
городские округа:								
Казань	0.2	0.0	2.3	1.6	2.6	1.0	1.3	1.6
Набережные Челны	0.9	0.0	1.6	0.8	2.1	0.6	0.7	1.0

	Кормовые культуры - всего	из них					
		травы одно-летние	травы много-летние	кормовые культуры на силос (без кукурузы)	кукуруза на корм	корнеплодные кормовые культуры, включая свеклу сахарную на корм скоту	бахчевые кормовые культуры
РЕСПУБЛИКА ТАТАРСТАН	35.1	8.3	20.1	2.0	4.7	0.1	0.0
в том числе							
муниципальные районы:							
Агрызский	46.5	1.1	26.6	12.1	6.6	0.1	-
Азнакаевский	35.0	5.8	22.1	1.4	5.7	0.1	0.0
Аксубаевский	47.2	12.4	24.3	3.4	7.0	0.1	0.0
Актанышский	42.6	11.4	23.3	4.1	3.8	0.1	0.0
Алексеевский	32.7	11.0	13.5	2.7	5.5	0.0	0.0
Алькеевский	32.8	10.5	13.4	1.5	7.3	0.1	0.0
Альметьевский	28.5	9.2	15.9	2.2	...	0.1	0.0
Апастовский	48.5	7.4	34.6	0.0	6.5	0.1	...
Арский	46.5	15.6	24.8	0.0	6.0	0.0	0.0
Атнинский	47.0	6.4	27.5	8.5	4.5	0.0	...
Бавлинский	32.3	9.2	15.0	3.3	4.8	0.1	0.0
Балтасинский	46.5	14.1	27.7	1.6	3.1	0.1	0.0
Бугульминский	19.7	4.0	12.2	1.8	1.7	0.0	0.0
Буинский	31.4	7.1	18.1	0.0	6.1	0.1	0.0
Верхнеуслонский	31.0	4.7	18.7	1.9	5.8	0.0	-
Высокогорский	43.5	14.6	25.4	...	3.5	0.0	...
Дрожжановский	30.7	2.6	16.2	6.5	5.0	0.3	0.0
Елабужский	30.3	9.5	16.9	1.3	2.5	0.0	...
Заинский	26.1	5.6	15.6	0.1	4.6	0.1	0.0
Зеленодольский	34.4	5.1	17.3	2.2	9.7	0.0	0.0
Кайбицкий	44.2	8.1	27.5	2.2	6.3	0.1	0.0
Камско-Устьинский	44.3	11.8	23.5	0.0	8.8	0.0	...
Спасский	18.7	4.3	12.1	...	1.9	0.0	-
Кукморский	51.5	12.7	25.5	6.5	6.7	0.1	0.0
Лаишевский	40.8	13.5	22.8	2.8	1.9	0.0	-
Лениногорский	34.9	6.6	19.6	3.8	4.9	0.1	0.0
Мамадышский	41.6	11.7	25.9	0.5	3.5	0.0	0.0
Менделеевский	34.0	7.1	25.7	...	1.1	0.1	0.0
Мензелинский	26.8	7.0	15.2	0.0	4.6	0.0	0.0
Муслюмовский	25.3	4.4	15.4	...	3.8	0.2	0.0
Нижнекамский	35.4	2.9	24.8	2.6	5.0	0.0	0.0
Новошешминский	32.2	8.8	18.7	0.2	4.3	0.0	0.0
Нурлатский	29.5	10.5	15.3	...	3.3	0.0	0.0
Пестречинский	30.0	4.0	20.3	1.3	4.4	0.0	...
Рыбно-Слободский	31.4	6.3	21.6	1.3	2.2	0.0	0.0
Сабинский	48.7	6.2	28.3	5.8	7.0	0.0	0.0
Сармановский	19.6	2.0	14.8	0.2	2.5	0.1	0.0
Ютазинский	36.5	7.3	15.4	7.3	6.4	0.1	0.0
Тетюшский	26.0	6.7	16.6	0.0	2.7	0.1	0.0
Тюлячинский	48.2	8.1	33.1	0.0	6.9	0.0	0.0
Тукаевский	27.4	5.7	13.3	3.8	4.5	0.0	0.0
Черемшанский	29.2	8.2	15.9	-	4.9	0.2	0.0
Чистопольский	34.1	11.5	17.6	0.5	4.2	0.0	0.0
городские округа:							
Казань	0.1	0.1	0.0	0.0	-
Набережные Челны	0.5	0.1	0.3	-	...	0.1	-

**175. СТРУКТУРА ПОСЕВНЫХ ПЛОЩАДЕЙ ПОД УРОЖАЙ 2016 ГОДА ПО ВИДАМ
СЕЛЬСКОХОЗЯЙСТВЕННЫХ КУЛЬТУР В СЕЛЬСКОХОЗЯЙСТВЕННЫХ ОРГАНИЗАЦИЯХ**

(в процентах от общей посевной площади)

	Техни- ческие культуры - всего	из них								
		лен- долгу- нец	сахар- ная свекла	маслич- ные куль- туры - всего	из них				эфирно- маслич- ные куль- туры	лекарст- венные куль- туры
					подсол- нечник на зерно	соя	рапс	горчи- ца		
РЕСПУБЛИКА ТАТАРСТАН	11.1	...	2.2	8.8	3.7	...	3.8	0.4	-	...
в том числе										
муниципальные районы:										
Агрызский	...	-	-	-	...	-	-	-
Азнакаевский	11.6	-	-	11.6	7.2	...	2.9	-	-	-
Аксубаевский	9.1	-	-	...	-	-	-
Актанышский	8.5	-	...	7.6	0.7	-	-
Алексеевский	12.8	-	-	12.8	...	0.5	...	-	-	-
Алькеевский	22.0	-	-	22.0	17.1	-	-	-
Альметьевский	12.0	-	-	12.0	4.7	...	-	-
Апастовский	...	-	-	-	-
Арский	6.5	-	-	6.5	0.7	-	...	-	-	-
Атнинский	...	-	-	7.9	-	-	7.9	...	-	-
Бавлинский	...	-	-	-	...	-	-	-
Балтасинский	5.5	-	-	5.5	-	-	5.5	-	-	-
Бугульминский	...	-	-	-	...	-	-	-
Буинский	11.4	-	8.5	2.9	-	-	-
Верхнеуслонский	...	-	-	-	...	-	-	-
Высокогорский	3.5	-	-	3.5	1.3	-	2.1	-	-	-
Дрожжановский	10.8	-	5.4	5.4	...	-	2.5	-	-	-
Елабужский	10.1	-	-	10.1	-	-
Заинский	22.1	-	17.9	4.3	...	-	...	-	-	-
Зеленодольский	18.9	-	-	18.9	...	-	...	-	-	-
Кайбицкий	7.1	-	-	-	-
Камско-Устьинский	...	-	-	-	...	-	-	-
Спасский	29.9	-	-	29.9	20.3	-	-	-
Кукморский	4.1	-	-	4.1	-	...	2.5	...	-	-
Лаишевский	1.4	-	-	1.4	1.4	...	-	-	-	-
Лениногорский	6.2	-	...	2.8	...	-	-	...
Мамадышский	10.0	...	-	9.3	5.6	-	-	-
Менделеевский	...	-	-	-	...	-	-	-
Мензелинский	9.6	-	-	9.6	-	-	9.6	-	-	-
Муслюмовский	15.7	-	-	15.7	...	-	-	-
Нижнекамский	6.9	-	...	5.8	4.6	...	-	-
Новошешминский	...	-	-	-	...	-	-	-
Нурлатский	21.4	-	...	16.0	13.9	-	-	-
Пестречинский	18.1	-	-	18.1	3.6	...	11.8	0.7	-	-
Рыбно-Слободский	22.4	-	-	22.4	...	-	8.5	-	-	-
Сабинский	3.9	...	-	2.7	-	0.3	...	-	-	-
Сармановский	21.8	-	12.9	8.9	-	-	-	-
Ютазинский	10.2	-	-	10.2	...	-	...	-	-	-
Тетюшский	11.9	-	6.3	5.6	3.5	-	1.1	-	-	-
Тюлячинский	4.2	-	-	4.2	...	-	3.4	-	-	-
Тукаевский	11.5	-	...	6.6	...	-	3.2	...	-	-
Черемшанский	14.0	-	2.9	11.2	...	-	...	-	-	-
Чистопольский	...	-	-	...	7.4	-	-	-
городские округа:										
Казань	-	-	-	-	-	-	-	-	-	-
Набережные Челны	-	-	-	-	-	-	-	-	-	-

	Зерновые и зерно-бобовые культуры - всего	из них				
		пшеница	пшеница твердая	рожь	ячмень	ячмень пивоваренный
РЕСПУБЛИКА ТАТАРСТАН	52.6	25.6	1.2	6.5	11.6	-
в том числе						
муниципальные районы:						
Агрызский	52.1	18.8	15.5	-
Азнакаевский	53.0	...	-	4.5	11.3	-
Аксубаевский	44.4	18.5	-	5.8	10.5	-
Актанышский	50.2	25.0	-	-
Алексеевский	53.5	26.9	...	8.9	7.1	-
Алькеевский	45.8	19.0	-	-
Альметьевский	57.8	26.4	15.3	-
Апастовский	44.7	22.9	-	-
Арский	45.3	10.9	...	16.2	9.6	-
Атнинский	45.4	...	-	...	9.0	-
Бавлинский	56.1	8.3	12.5	-
Балтасинский	48.5	...	-	12.6	...	-
Бугульминский	80.0	41.7	-	7.3	...	-
Буинский	49.5	...	-	0.4	9.5	-
Верхнеуслонский	...	37.0	-
Высокогорский	51.3	...	-	10.5	...	-
Дрожжановский	55.8	38.1	-	...	11.0	-
Елабужский	55.9	...	-	9.2	17.1	-
Заинский	52.1	33.8	-	...	12.2	-
Зеленодольский	47.9	31.2	...	3.7	...	-
Кайбицкий	48.6	34.5	-
Камско-Устьинский	-	-
Спасский	57.5	43.6	-	0.8	...	-
Кукморский	42.7	...	-	10.4	16.0	-
Лаишевский	53.2	18.9	-	11.0	12.5	-
Лениногорский	57.3	...	-	8.6	...	-
Мамадышский	46.8	17.1	-	9.6	...	-
Менделеевский	...	11.2	-	...	20.7	-
Мензелинский	63.7	33.7	-	10.9	12.7	-
Муслюмовский	...	22.7	-	...	13.3	-
Нижнекамский	56.2	31.6	-	-
Новошешминский	65.9	39.2	-	3.4	15.4	-
Нурлатский	...	25.3	-	...	6.6	-
Пестречинский	53.6	16.1	-	10.2	...	-
Рыбно-Слободский	49.8	26.3	-	5.3	12.2	-
Сабинский	48.0	12.9	3.7	13.6	13.9	-
Сармановский	59.9	39.1	-
Ютазинский	52.8	23.2	...	8.1	13.5	-
Тетюшский	61.7	...	2.6	0.5	12.4	-
Тюлячинский	46.6	13.2	-	10.8	11.1	-
Тукаевский	60.8	33.0	-	3.2	16.1	-
Черемшанский	57.9	38.9	...	3.8	8.8	-
Чистопольский	51.8	27.8	-	3.6	12.7	-
городские округа:						
Казань	-	-	-	-	-	-
Набережные Челны	-	-	-	-	-	-

	овес	кукуруза на зерно	просо	гречиха	рис	тритикале	зернобобовые культуры
РЕСПУБЛИКА ТАТАРСТАН	1.9	3.8	0.0	0.7	-	0.1	2.4
в том числе							
муниципальные районы:							
Агрызский	-	-	-
Азнакаевский	1.0	6.0	-	1.7	-	...	2.4
Аксубаевский	2.4	...	-	-	-	-	1.7
Актанышский	2.0	...	-	2.4	-	-	...
Алексеевский	-	...	-
Алькеевский	-
Альметьевский	1.9	1.6	-	...	-	-	...
Апастовский	...	2.7	-	-	-	-	...
Арский	3.1	3.3	-	...	-	...	1.9
Атнинский	2.8	4.5	-	-	-	-	4.6
Бавлинский	5.2	2.4	...	6.6	-	-	1.1
Балтасинский	4.1	...	-	-	-	-	6.8
Бугульминский	...	1.1	-	...	-
Буинский	0.8	...	-	0.4	-	...	4.7
Верхнеуслонский	...	4.2	-	...	-
Высокогорский	3.9	...	-	...	-	-	3.6
Дрожжановский	1.2	...	-	0.6	-	-	...
Елабужский	-	-	-	...
Заинский	...	4.5	-	-	-	-	...
Зеленодольский	-	...	-	-	...
Кайбицкий	0.9	1.3	-	...	-	-	3.5
Камско-Устьинский	-	-	-	-	...
Спасский	-	1.6	-	-	...
Кукморский	3.7	3.9	-	-	-	...	2.9
Лаишевский	2.9	...	-	...	-	...	2.4
Лениногорский	...	1.3	-	...	-	-	2.5
Мамадышский	1.7	3.5	-	...	1.3
Менделеевский	3.2	...	-	-	-	-	0.9
Мензелинский	...	3.3	-	-	-	-	...
Муслимовский	-	-	-	-	1.5
Нижнекамский	2.4	...	-	...	-	-	2.2
Новошешминский	2.1	4.3	-	-	-	-	1.3
Нурлатский	1.3	6.2	-
Пестречинский	2.8	...	-	...	-	-	3.7
Рыбно-Слободский	1.6	...	-	0.5	-	...	0.6
Сабинский	1.4	2.1	-	-	-
Сармановский	0.5	4.3	-	-	-	-	2.5
Ютазинский	...	1.6	-	3.6	-	-	2.4
Тетюшский	...	3.5	-	-	-	-	2.4
Тюлячинский	2.8	5.5	-	-	-	-	3.2
Тукаевский	...	2.6	-	...	-	-	4.7
Черемшанский	2.4	...	-	...	-	-	...
Чистопольский	2.2	3.9	-	...	-	-	1.5
городские округа:							
Казань	-	-	-	-	-	-	-
Набережные Челны	-	-	-	-	-	-	-

	Картофель	Овощные и бахчевые культуры - всего	из них овощи открытого грунта	Кормовые культуры - всего	из них					
					травы однолетние	травы многолетние	кормовые культуры на силос (без кукурузы)	кукуруза на корм	корнеплодные кормовые культуры, включая свеклу сахарную на корм скоту	бахчевые кормовые культуры
РЕСПУБЛИКА ТАТАРСТАН	0.2	0.1	0.1	35.9	8.8	19.3	2.3	5.5	0.0	-
в том числе										
муниципальные районы:										
Агрызский	...	-	-	46.5	0.9	24.4	13.8	...	-	-
Азнакаевский	35.4	4.9	22.2	1.6	6.6	-	-
Аксубаевский	46.4	13.2	21.7	...	7.7	-	-
Актанышский	...	-	-	41.2	11.9	20.8	4.4	4.1	-	-
Алексеевский	-	33.7	11.4	12.6	2.9	6.7	...	-
Алькеевский	-	-	-	32.2	10.3	12.5	-
Альметьевский	-	30.2	9.5	16.6	2.6	1.5	-	-
Апастовский	48.6	7.4	34.4	-	...	-	-
Арский	1.7	0.2	0.2	46.3	16.7	23.1	-	6.5	-	-
Атнинский	-	-	-	46.7	6.5	26.8	8.8	...	-	-
Бавлинский	-	-	-	39.3	8.9	17.2	5.8	7.4	-	-
Балтасинский	0.5	-	-	45.6	14.8	25.6	1.7	...	0.1	-
Бугульминский	18.3	3.8	10.6	2.0	...	-	-
Буинский	...	-	-	39.1	9.1	21.9	-	8.1	-	-
Верхнеуслонский	-	-	-	31.8	4.2	19.1	-	-
Высокогорский	44.1	15.3	25.0	-	3.9	-	-
Дрожжановский	...	-	-	33.3	2.6	15.5	8.4	6.8	-	-
Елабужский	32.6	10.2	17.7	...	3.1	-	-
Заинский	-	-	-	25.8	5.5	15.0	-	5.3	-	-
Зеленодольский	-	33.2	5.3	15.0	...	10.5	-	-
Кайбицкий	-	-	-	44.3	8.4	26.9	...	6.6	-	-
Камско-Устьинский	-	-	-	44.2	...	22.3	-	...	-	-
Спасский	-	-	-	12.7	...	3.7	-	-
Кукморский	0.6	-	-	52.7	13.1	23.2	8.2	8.2	-	-
Лаишевский	2.0	0.5	0.5	43.0	15.0	23.0	2.6	2.3	-	-
Лениногорский	...	-	-	36.3	6.6	19.9	4.3	5.6	-	-
Мамадышский	0.5	42.4	13.1	24.5	...	4.1	-	-
Менделеевский	-	-	-	23.9	7.5	15.2	-	...	-	-
Мензелинский	-	-	-	26.7	7.3	14.1	-	5.3	-	-
Муслюмовский	-	-	-	33.0	5.4	18.7	-	-
Нижнекамский	36.8	2.9	24.5	3.0	...	-	-
Новошешминский	-	-	-	33.1	8.9	19.6	-	-
Нурлатский	-	-	-	33.0	12.0	16.1	...	4.2	-	-
Пестречинский	0.1	28.1	4.3	16.8	1.6	5.4	-	-
Рыбно-Слободский	-	27.6	6.8	17.0	...	2.7	-	-
Сабинский	...	-	-	47.5	7.1	26.5	6.3	7.6	-	-
Сармановский	-	-	-	18.3	1.4	13.9	...	2.7	-	-
Ютазинский	-	-	-	37.0	7.7	13.6	8.9	6.8	-	-
Тетюшский	26.2	7.4	15.7	-	3.1	-	-
Тюлячинский	...	-	-	49.1	8.6	32.7	-	7.8	-	-
Тукаевский	27.2	6.0	11.8	4.3	5.2	-	-
Черемшанский	28.1	8.7	14.0	-	5.4	-	-
Чистопольский	-	-	-	32.8	12.5	14.6	0.6	...	-	-
городские округа:										
Казань	-	-	-	-	-	-	-	-
Набережные Челны	-	-	-	-	-	-	-	-	-	-

176. СТРУКТУРА ПОСЕВНЫХ ПЛОЩАДЕЙ ПОД УРОЖАЙ 2016 ГОДА ПО ВИДАМ СЕЛЬСКОХОЗЯЙСТВЕННЫХ КУЛЬТУР В СЕЛЬСКОХОЗЯЙСТВЕННЫХ ОРГАНИЗАЦИЯХ, НЕ ОТНОСЯЩИХСЯ К СУБЪЕКТАМ МАЛОГО ПРЕДПРИНИМАТЕЛЬСТВА
(в процентах от общей посевной площади)

	Техни- ческие культуры всего	из них							эфирно- маслич- ные культу- ры	лекар- ствен- ные культу- ры
		лен- дол- гунец	сахар- ная свекла	маслич- ные куль- туры - всего	из них					
					подсол- нечник на зерно	соя	рапс	горчица		
РЕСПУБЛИКА ТАТАРСТАН	10.8	-	2.7	8.0	3.2	0.2	3.5	0.4	-	-
в том числе										
муниципальные районы:										
Агрызский	...	-	-	-	...	-	-	-
Азнакаевский	14.3	-	-	14.3	-	-	-
Аксубаевский	...	-	-	...	-	-	-
Актанышский	10.1	-	...	8.7	7.9	-	-	-
Алексеевский	...	-	-	0.7	...	-	-	-
Алькеевский	...	-	-	-	-	-
Альметьевский	...	-	-	...	-	-	-
Апастовский	...	-	...	-	-	-	-	-	-	-
Арский	3.5	-	-	3.5	...	-	...	-	-	-
Атнинский	...	-	-	7.9	-	-	7.9	...	-	-
Бавлинский	...	-	-	-	-	-	-	-
Балтасинский	5.3	-	-	5.3	-	-	5.3	-	-	-
Бугульминский	...	-	-	...	-	-	...	-	-	-
Буинский	10.9	-	8.6	-	-	-
Верхнеуслонский	...	-	-	-	...	-	-	-
Высокогорский	...	-	-	-	...	-	-	-
Дрожжановский	...	-	-	2.9	-	-	-
Елабужский	-	-	-	-	-	-	-	-	-	-
Заинский	...	-	-	-	...	-	-	-
Зеленодольский	21.2	-	-	21.2	...	-	...	-	-	-
Кайбицкий	...	-	...	-	-	-	-	-	-	-
Камско-Устьинский	...	-	-	-	...	-	-	-
Спасский	28.2	-	-	28.2	...	-	...	-	-	-
Кукморский	...	-	-	...	-	-	-
Лаишевский	...	-	-	-	-	-	-	-
Лениногорский	6.1	-	-	-	...	-	-	-
Мамадышский	...	-	-	-	-	-	-	-
Менделеевский	...	-	-	-	...	-	-	-
Мензелинский	...	-	-	...	-	-	...	-	-	-
Муслимовский	...	-	-	-	-	-
Нижнекамский	...	-	-	...	-	-	-	-
Новошешминский	...	-	-	-	...	-	-	-
Нурлатский	...	-	-	-	-
Пестречинский	19.6	-	-	19.6	4.6	...	11.9	...	-	-
Рыбно-Слободский	15.5	-	-	15.4	...	-	...	-	-	-
Сабинский	2.8	-	-	...	-	-	-	-
Сармановский	22.0	-	13.0	9.0	-	-	-	-
Ютазинский	...	-	-	...	-	-	...	-	-	-
Тетюшский	...	-	-	-	-	-	-	-
Тюлячинский	...	-	-	...	-	-	...	-	-	-
Тукаевский	...	-	-	-	4.4	...	-	-
Черемшанский	...	-	-	...	-	-	-
Чистопольский	...	-	-	-	...	-	-	-
городские округа:										
Казань	-	-	-	-	-	-	-	-	-	-
Набережные Челны	-	-	-	-	-	-	-	-	-	-

	Зерновые и зернобобовые культуры - всего	из них						
		пшеница	пшеница твердая	рожь	ячмень	ячмень пивоваренный	овес	кукуруза на зерно
РЕСПУБЛИКА ТАТАРСТАН	51.8	24.6	1.3	6.3	11.4	-	1.6	4.3
в том числе								
муниципальные районы:								
Агрызский	-	-
Азнакаевский	51.4	23.3	-	4.0	10.6	-	1.1	7.3
Аксубаевский	43.1	...	-	...	10.7	-
Актанышский	48.5	26.8	-	3.3	9.3	-	1.9	2.3
Алексеевский	50.2	19.6	8.2	-
Алькеевский	-	-
Альметьевский	62.3	30.7	-	...	16.2	-
Апастовский	-	-
Арский	43.8	7.1	...	19.4	8.6	-	3.1	3.5
Атнинский	45.4	...	-	...	9.0	-	2.8	4.5
Бавлинский	-
Балтасинский	48.3	9.7	-	13.0	9.9	-	4.0	4.7
Бугульминский	80.7	47.0	-	...	25.1	-
Буинский	47.7	...	-	0.5	8.6	-
Верхнеуслонский	-
Высокогорский	49.3	22.2	-	8.8	...	-
Дрожжановский	53.2	37.5	-	...	8.9	-
Елабужский	81.6	41.8	-	...	29.5	-	...	-
Заинский	55.3	...	-	-	13.4	-
Зеленодольский	48.3	31.8	2.8	-
Кайбицкий	47.9	35.8	-	-	...	1.5
Камско-Устьинский	-	-
Спасский	61.8	54.3	-	-	...	-
Кукморский	...	5.0	-	10.7	...	-	3.8	4.0
Лаишевский	52.6	20.8	-	9.8	12.3	-	1.4	...
Лениногорский	60.4	...	-	8.4	14.8	-	2.3	...
Мамадышский	47.5	14.6	-	14.0	8.7	-	1.7	...
Менделеевский	...	-	-	-	...	-	-	-
Мензелинский	-	-
Муслюмовский	50.1	21.7	-	-
Нижнекамский	51.8	27.2	-	...	13.9	-	2.4	...
Новошешминский	-	-
Нурлатский	46.8	26.7	-	...	6.0	-
Пестречинский	53.6	16.4	-	9.7	15.1	-
Рыбно-Слободский	47.7	15.1	-	...	14.4	-
Сабинский	48.2	12.7	...	13.8	13.8	-	1.0	...
Сармановский	59.6	38.9	12.2	-	0.5	4.3
Ютазинский	-	-	...
Тетюшский	-	-	...	-	-	...
Тюлячинский	-	-
Тукаевский	65.2	37.5	-	...	16.6	-	...	3.7
Черемшанский	58.7	37.6	-	...	12.4	-	...	-
Чистопольский	53.6	21.1	-	5.1	17.0	-
городские округа:								
Казань	-	-	-	-	-	-	-	-
Набережные Челны	-	-	-	-	-	-	-	-

	просо	гречиха	рис	тритикале	зернобобовые культуры
РЕСПУБЛИКА ТАТАРСТАН	0.0	0.6	-	0.1	2.7
в том числе					
муниципальные районы:					
Агрызский	-	-	-
Азнакаевский	-	...	-	...	2.6
Аксубаевский	-	-	-	-	...
Актанышский	-	1.6	-	-	3.3
Алексеевский	-	...	-
Алькеевский	-
Альметьевский	-	...	-	-	...
Апастовский	-	-	-	-	...
Арский	-	...	-	...	1.9
Атнинский	-	-	-	-	4.6
Бавлинский	-	...	-	-	...
Балтасинский	-	-	-	-	7.0
Бугульминский	-	...	-	-	...
Буинский	-	...	-
Верхнеуслонский	-	...	-
Высокогорский	-	-	-	-	...
Дрожжановский	-	...	-	-	...
Елабужский	-	-	-	-	...
Заинский	-	-	-	-	...
Зеленодольский	-	...	-	-	...
Кайбицкий	-	...	-	-	...
Камско-Устьинский	-	-	-	-	...
Спасский	-	-	-	-	...
Кукморский	-	-	-
Лаишевский	-	-	-	-	...
Лениногорский	-	...	-	-	...
Мамадышский	-
Менделеевский	-	-	-	-	-
Мензелинский	-	-	-	-	...
Муслюмовский	-	-	-	-	...
Нижнекамский	-	...	-	-	2.8
Новошешминский	-	-	-	-	...
Нурлатский	-	-	...
Пестречинский	-	...	-	-	4.4
Рыбно-Слободский	-	...	-	-	...
Сабинский	-	-	-
Сармановский	-	-	-	-	2.5
Ютазинский	-	...	-	-	...
Тетюшский	-	-	-	-	...
Тюлячинский	-	-	-	-	...
Тукаевский	-	-	-	-	6.0
Черемшанский	-	-	-	-	...
Чистопольский	-	-	-	-	1.7
городские округа:					
Казань	-	-	-	-	-
Набережные Челны	-	-	-	-	-

	Картофель	Овощные и бахчевые культуры всего	из них овощи открытого грунта	Кормовые культуры - всего	из них					
					травы однолетние	травы многолетние	кормовые культуры на силос (без кукурузы)	кукуруза на корм	корнеплодные кормовые культуры, включая свеклу сахарную на корм скоту	бахчевые кормовые культуры
РЕСПУБЛИКА ТАТАРСТАН	0.1	0.0	0.0	37.3	9.0	19.7	2.4	6.2	...	-
в том числе										
муниципальные районы:										
Агрызский	-	-	-	-	-
Азнакаевский	...	-	-	34.3	3.5	23.1	...	7.2	-	-
Аксубаевский	-	-	-	-	-
Актанышский	-	-	-	41.4	12.3	21.1	4.0	4.0	-	-
Алексеевский	-	37.3	13.0	13.9	-
Алькеевский	-	-	-	32.6	-
Альметьевский	-	-	-	18.6	...	11.0	-	...	-	-
Апастовский	-	-	-	-	...	-	-
Арский	0.4	-	-	52.2	20.9	24.0	-	7.3	-	-
Атнинский	-	-	-	46.7	6.5	26.8	8.8	...	-	-
Бавлинский	-	-	-	-	-
Балтасинский	0.5	-	-	45.9	14.5	26.0	-
Бугульминский	-	-	-	17.5	...	8.2	-	-
Буинский	-	-	-	41.4	...	22.9	-	...	-	-
Верхнеуслонский	-	-	-	-	-
Высокогорский	46.3	16.8	25.6	-	...	-	-
Дрожжановский	-	-	-	35.8	...	15.3	9.9	7.9	-	-
Елабужский	-	-	-	-	...	-	-
Заинский	-	-	-	-	...	-	-
Зеленодольский	-	-	-	30.5	...	13.0	-	-
Кайбицкий	-	-	-	45.4	7.8	27.6	-	-
Камско-Устьинский	-	-	-	-	...	-	-
Спасский	-	-	-	-	...	-	-
Кукморский	...	-	-	53.1	...	22.7	8.5	8.5	-	-
Лаишевский	43.4	18.3	23.3	-	...	-	-
Лениногорский	...	-	-	33.2	4.6	18.8	3.1	6.6	-	-
Мамадышский	50.6	20.1	23.0	...	6.4	-	-
Менделеевский	-	-	-	-	-	-	-	-	-	-
Мензелинский	-	-	-	35.6	...	17.4	-	...	-	-
Муслюмовский	-	-	-	33.9	...	19.0	-	-
Нижнекамский	-	-	-	43.6	3.7	28.1	3.8	...	-	-
Новошешминский	-	-	-	-	...	-	-
Нурлатский	-	-	-	30.7	10.0	15.9	-	-
Пестречинский	26.6	4.7	15.1	-	-
Рыбно-Слободский	-	36.8	12.1	18.3	-	-
Сабинский	...	-	-	48.3	7.0	26.6	-	-
Сармановский	-	-	-	...	1.5	2.8	-	-
Ютазинский	-	-	-	-	-
Тетюшский	-	...	-	-
Тюлячинский	-	-	-	-	...	-	-
Тукаевский	-	-	-	19.7	4.0	7.8	3.7	4.1	-	-
Черемшанский	-	-	-	7.5	...	5.2	-	...	-	-
Чистопольский	-	-	-	44.3	17.5	18.8	-	-
городские округа:										
Казань	-	-	-	-	-	-	-	-	-	-
Набережные Челны	-	-	-	-	-	-	-	-	-	-

**177. СТРУКТУРА ПОСЕВНЫХ ПЛОЩАДЕЙ ПОД УРОЖАЙ 2016 ГОДА ПО ВИДАМ
СЕЛЬСКОХОЗЯЙСТВЕННЫХ КУЛЬТУР В МАЛЫХ СЕЛЬСКОХОЗЯЙСТВЕННЫХ ОРГАНИЗАЦИЯХ**

(в процентах от общей посевной площади)

	Техничес- кие культуры всего	из них								
		лен- дол- гунец	сахар- ная свекла	маслич- ные куль- туры - всего	из них				эфирн о- маслич- ные куль-	лекарст- венные куль- туры
					подсол- нечник на зерно	соя	рапс	горчи- ца		
РЕСПУБЛИКА ТАТАРСТАН	12.2	...	1.0	11.0	5.1	0.2	4.5	0.2	-	-
в том числе										
муниципальные районы:										
Агрызский	-	-	-	-	-	-	-	-	-	-
Азнакаевский	4.5	-	-	4.5	...	-	...	-	-	-
Аксубаевский	...	-	...	-	-	-	-	-	-	-
Актанышский	5.0	-	-	5.0	...	-	3.5	...	-	-
Алексеевский	...	-	-	-	...	-	-	-
Алькеевский	...	-	-	-	-	-	-	-
Альметьевский	...	-	-	-	...	-	-	-
Апастовский	...	-	-	-	-	-
Арский	13.7	-	-	13.7	...	-	11.0	-	-	-
Атнинский	-	-	-	-	-	-	-	-	-	-
Бавлинский	...	-	-	-	...	-	-	-
Балтасинский	7.0	-	-	7.0	-	-	7.0	-	-	-
Бугульминский	...	-	-	-	-	-	-	-
Буинский	15.5	-	8.1	...	-	-	...	-	-	-
Верхнеуслонский	-	-	-	-	-	-	-	-	-	-
Высокогорский	...	-	-	-	...	-	-	-
Дрожжановский	...	-	-	-	-	-	-
Елабужский	14.0	-	-	14.0	-	-
Заинский	...	-	-	-	-	-	-
Зеленодольский	-	-	-	-	-	-	-	-	-	-
Кайбицкий	...	-	-	-	-	-
Камско-Устьинский	-	-	-	-	-	-	-	-	-	-
Спасский	31.9	-	-	31.9	-	-	-
Кукморский	...	-	-	...	-	-	...	-	-	-
Лаишевский	2.4	-	-	2.4	...	-	-	-	-	-
Лениногорский	7.5	-	-	-	-	-
Мамадышский	-	-	-	-
Менделеевский	-	-	-	-	-	-	-	-	-	-
Мензелинский	...	-	-	...	-	-	...	-	-	-
Муслюмовский	...	-	-	...	-	-	...	-	-	-
Нижнекамский	...	-	-	-
Новошешминский	...	-	-	...	-	-	...	-	-	-
Нурлатский	...	-	-	-	-	-	-	-
Пестречинский	13.5	-	-	13.5	-	-	12.0	...	-	-
Рыбно-Слободский	24.5	-	-	24.5	...	-	...	-	-	-
Сабинский	10.5	...	-	...	-	-	-	-
Сармановский	-	-	-	-	-	-	-	-	-	-
Ютазинский	...	-	-	-	...	-	-	-
Тетюшский	...	-	5.0	-	1.6	-	-	-
Тюлячинский	...	-	-	-	...	-	-	-
Тукаевский	...	-	-	-	-	-	-	-
Черемшанский	...	-	-	...	-	-	-
Чистопольский	39.5	-	-	39.5	-	-	-
городские округа:										
Казань	-	-	-	-	-	-	-	-	-	-
Набережные Челны	-	-	-	-	-	-	-	-	-	-

	Зерновые и зерно- бобовые культуры - всего	из них				
		пшеница	пшеница твердая	рожь	ячмень	ячмень пивоваренный
РЕСПУБЛИКА ТАТАРСТАН	54.9	28.5	0.7	7.0	11.8	-
в том числе						
муниципальные районы:						
Агрызский	-
Азнакаевский	56.8	32.8	-	5.6	12.9	-
Аксубаевский	55.4	34.2	-	...	7.0	-
Актанышский	53.9	21.5	-	8.3	11.7	-
Алексеевский	66.0	54.6	2.8	-
Алькеевский	-	-	...	-
Альметьевский	51.0	20.0	13.6	-
Апастовский	46.1	26.7	-	...	14.3	-
Арский	48.9	20.1	-	8.3	11.9	-
Атнинский	-	-	-	-	-	-
Бавлинский	54.5	16.0	-	...	11.6	-
Балтасинский	48.2	8.7	-	9.7	14.9	-
Бугульминский	79.2	37.2	-	...	14.2	-
Буинский	64.2	42.4	-	-	16.9	-
Верхнеуслонский	-	-
Высокогорский	52.9	...	-	11.9	12.7	-
Дрожжановский	-	-
Елабужский	46.1	18.2	-	...	12.3	-
Заинский	22.4	...	-	...	0.9	-
Зеленодольский	48.9	30.6	-	-
Кайбицкий	53.7	26.2	15.3	-
Камско-Устьинский	-	-	-	-	-	-
Спасский	52.5	32.9	-	-
Кукморский	-	-	...	-
Лаишевский	52.6	16.5	-	12.8	11.1	-
Лениногорский	54.1	30.4	-	8.6	7.3	-
Мамадышский	46.3	22.4	-	2.2	17.2	-
Менделеевский	58.5	19.7	-	...	22.2	-
Мензелинский	-	-
Муслюмовский	75.9	43.6	-	-
Нижнекамский	73.0	49.0	-	...	19.6	-
Новошешминский	-	-
Нурлатский	...	15.8	-	...	11.0	-
Пестречинский	51.8	14.4	-	12.1	17.8	-
Рыбно-Слободский	50.5	29.6	-	...	11.6	-
Сабинский	46.5	13.6	...	12.5	14.7	-
Сармановский	...	-	-	-	...	-
Ютазинский	-	-
Тетюшский	3.7	0.8	...	-
Тюлячинский	-	-
Тукаевский	49.5	21.5	-	...	14.9	-
Черемшанский	57.6	39.4	7.7	-
Чистопольский	48.9	39.8	-	1.0	5.1	-
городские округа:						
Казань	-	-	-	-	-	-
Набережные Челны	-	-	-	-	-	-

	овес	кукуруза на зерно	просо	гречиха	рис	тритикале	зернобо- бовые культуры
РЕСПУБЛИКА ТАТАРСТАН	2.6	2.3	0.1	1.1	-	0.1	1.4
в том числе							
муниципальные районы:							
Агрызский	...	-	-	-	-	-	...
Азнакаевский	0.7	2.7	-	...	-	-	1.8
Аксубаевский	-	-	-	-	...
Актанышский	2.3	2.0	-	4.7	-	-	3.3
Алексеевский	-	-	-	-	-
Алькеевский	...	-	-	-	-	-	-
Альметьевский	-	...	-	-	...
Апастовский	-	-	-	-	-
Арский	3.2	2.9	-	-	-	...	2.0
Атнинский	-	-	-	-	-	-	-
Бавлинский	-	-	...
Балтасинский	5.2	...	-	-	-	-	5.4
Бугульминский	8.2	...	-	...	-
Буинский	-	...	-	-	...
Верхнеуслонский	-	-	-	-	-
Высокогорский	-	...	-	-	...
Дрожжановский	-	...	-	-	...
Елабужский	-	-	-	...
Заинский	-	...	-	-	-	-	-
Зеленодольский	-	-	-	-	-	-	...
Кайбицкий	...	-	-	-	-	-	...
Камско-Устьинский	-	-	-	-	-	-	-
Спасский	-	...	-	...	-	-	...
Кукморский	-	-	-	-	-	-	...
Лаишевский	4.8	...	-	...	-	-	2.0
Лениногорский	4.9	...	-	...	-	-	...
Мамадышский	-
Менделеевский	5.5	...	-	-	-	-	1.6
Мензелинский	-	-	-	-	...
Муслюмовский	-	-	-	-	-	-	...
Нижнекамский	...	-	-	-	-	-	-
Новошешминский	-	-	-	-	...
Нурлатский	-	-	-	...	-
Пестречинский	...	-	-	...	-	-	...
Рыбно-Слободский	-	...	-
Сабинский	3.2	...	-	-	-	-	...
Сармановский	-	-	-	-	-	-	-
Ютазинский	-	...	-	-	...
Тетюшский	-	-	-	-	...
Тюлячинский	-	-	-	-	...
Тукаевский	2.8	-	-	...	-	-	1.4
Черемшанский	-	...	-	-	...
Чистопольский	-	...	-	-	1.3
городские округа:							
Казань	-	-	-	-	-	-	-
Набережные Челны	-	-	-	-	-	-	-

	Картофель	Овощные и бахчевые культуры - всего	из них овощи открытого грунта	Кормовые культуры - всего	из них					
					травы однолетние	травы многолетние	кормовые культуры на силос (без кукурузы)	кукуруза на корм	корнеплодные кормовые культуры, включая свеклу сахарную на корм скоту	бахчевые кормовые культуры
РЕСПУБЛИКА ТАТАРСТАН	0.5	0.1	0.1	32.3	8.6	18.1	2.1	3.5	...	-
в том числе										
муниципальные районы:										
Агрызский	...	-	-	-	-
Азнакаевский	38.7	8.9	20.1	...	5.2	-	-
Аксубаевский	-	-	-	42.2	18.7	...	-	...	-	-
Актанышский	...	-	-	40.9	11.1	19.7	5.4	4.6	-	-
Алексеевский	-	-	-	19.9	5.2	7.7	-	-
Алькеевский	-	-	-	-	-	-	-
Альметьевский	-	-	-	47.5	...	25.1	6.4	...	-	-
Апастовский	-	-	-	-	...	-	-
Арский	4.5	0.7	0.7	32.1	6.7	20.8	-	4.7	-	-
Атнинский	-	-	-	-	-	-	-	-	-	-
Бавлинский	-	-	-	-	-
Балтасинский	-	-	-	44.8	18.4	22.5	-
Бугульминский	19.1	...	12.4	-	-
Буинский	...	-	-	20.0	...	13.2	-	...	-	-
Верхнеуслонский	-	-	-	-	...	-	-
Высокогорский	...	-	-	42.4	14.1	24.5	-	...	-	-
Дрожжановский	-	-	-	-	-	-	-
Елабужский	38.1	...	20.0	-	-
Заинский	-	-	-	-	...	-	-
Зеленодольский	-	-	-	51.1	...	30.0	...	13.7	-	-
Кайбицкий	-	-	-	36.5	12.4	22.0	-	...	-	-
Камско-Устьинский	-	-	-	-	-	-	-	-	-	-
Спасский	-	-	-	-	-
Кукморский	...	-	-	41.4	...	40.6	-	-	-	-
Лаишевский	0.5	44.1	11.8	23.3	5.9	...	-	-
Лениногорский	-	-	-	38.4	11.7	14.9	7.4	4.3	-	-
Мамадышский	26.7	1.6	24.8	-	...	-	-
Менделеевский	-	-	-	41.5	13.1	26.3	-	...	-	-
Мензелинский	-	-	-	-	...	-	-
Муслимовский	-	-	-	16.4	...	13.0	-	-	-	-
Нижнекамский	...	-	-	...	-	...	-	-	-	-
Новошешминский	-	-	-	-	-
Нурлатский	-	-	-	47.9	25.4	17.4	-	...	-	-
Пестречинский	-	-	-	34.8	3.1	23.6	-	-
Рыбно-Слободский	-	24.8	5.2	16.6	-	-
Сабинский	-	-	-	43.1	7.6	25.9	-	-
Сармановский	-	-	-	...	-	...	-	-	-	-
Ютазинский	-	-	-	-	-
Тетюшский	-	...	-	-
Тюлячинский	...	-	-	-	...	-	-
Тукаевский	46.5	11.0	21.8	5.7	7.9	-	-
Черемшанский	-	-	-	34.5	...	16.8	-	...	-	-
Чистопольский	-	-	-	11.6	3.6	6.5	-	-
городские округа:										
Казань	-	-	-	-	-	-	-	-	-	-
Набережные Челны	-	-	-	-	-	-	-	-	-	-

178. СТРУКТУРА ПОСЕВНЫХ ПЛОЩАДЕЙ ПОД УРОЖАЙ 2016 ГОДА ПО ВИДАМ СЕЛЬСКОХОЗЯЙСТВЕННЫХ КУЛЬТУР В КРЕСТЬЯНСКИХ (ФЕРМЕРСКИХ) ХОЗЯЙСТВАХ И У ИНДИВИДУАЛЬНЫХ ПРЕДПРИНИМАТЕЛЕЙ

(в процентах от общей посевной площади)

	Зерновые и зернобобовые культуры - всего	из них										
		пшеница	пшеница твердая	рожь	ячмень	овес	кукуруза на зерно	просо	гречиха	рис	тритикале	зернобобовые культуры
РЕСПУБЛИКА ТАТАРСТАН	63.0	33.3	0.2	4.1	18.5	3.1	0.8	0.1	1.7	-	0.0	1.4
в том числе												
муниципальные районы:												
Агрызский	60.5	20.4	-	...	30.8	5.6	-	-	-	-	-	-
Азнакаевский	63.9	35.2	-	4.3	16.9	1.9	1.9	-	...	1.6
Аксубаевский	57.7	17.7	-	5.7	17.5	12.3	...	-	...	-	-	1.8
Актанышский	45.6	16.9	-	...	21.2	1.1	-	-	...	-	-	...
Алексеевский	60.9	47.8	-	0.5	8.8	-	...	-	-	0.8
Алькеевский	34.7	12.2	-	...	14.4	...	-	-	2.8	-	-	-
Альметьевский	74.7	31.5	...	14.3	19.1	2.9	-	-	6.5	-	-	...
Апастовский	36.1	23.3	-	...	12.3	-	-	-	-	-	-	-
Арский	45.3	8.9	-	5.3	21.6	7.3	-	-	-	-	-	2.2
Атнинский	-	-	-	-	-	-	-	-	-	-	-	-
Бавлинский	58.9	29.1	-	8.4	...	4.9	2.1	-	3.9	-	-	...
Балтасинский	46.1	...	-	-	34.1	3.5	...	-	-	-	-	3.0
Бугульминский	57.5	...	-	-	19.6	6.5	-	-	7.1	-	-	-
Буинский	70.3	47.6	-	...	18.6	0.7	...	-	1.7	-	-	1.5
Верхнеуслонский	70.8	...	-	...	22.9	...	-	-	-	-	-	-
Высокогорский	52.3	20.4	-	5.0	22.4	3.8	-	-	...	-	-	-
Дрожжановский	74.3	48.9	-	...	21.4	1.6	...	-	0.4	-
Елабужский	76.1	49.5	-	-	-	-	-	...
Заинский	70.1	39.7	-	...	27.4	1.2	-	-	-	...
Зеленодольский	27.2	...	-	-	15.7	-	-	-	-	-	-	-
Кайбицкий	69.1	43.6	-	-	18.3	...	-	-	-	-	-	...
Камско-Устьинский	43.3	21.3	18.8	...	-	-	-	-	-	-
Спасский	63.9	34.4	-	4.2	-	...	5.6	-	-	...
Кукморский	55.3	0.8	33.1	6.5	1.0	...	-	-	-	4.1
Лайшевский	44.7	19.4	-	4.2	14.2	2.3	...	-	-	-	-	1.6
Лениногорский	66.9	28.9	-	...	19.3	3.8	...	-	4.9	-	-	6.0
Мамадышский	63.2	22.7	-	11.5	21.8	5.7	-	-	...	-
Менделеевский	40.4	24.1	-	...	12.5	1.6	...	-	...	-	-	-
Мензелинский	74.7	47.1	-	2.9	23.6	-	-	-	-	...
Муслюмовский	81.3	57.4	-	...	18.5	...	-	-	...	-	-	0.2
Нижнекамский	51.0	...	-	...	19.5	2.5	...	-	-	-	-	...
Новошешминский	69.5	8.5	14.3	6.6	2.0	-	...	-	-	2.7
Нурлатский	55.4	35.8	-	...	12.3	1.5	...	-	-	-	-	...
Пестречинский	49.4	15.2	-	...	19.4	3.0	-	-	-	...
Рыбно-Слободский	60.1	...	-	8.7	20.3	5.6	-	-	-	1.9
Сабинский	45.4	...	5.8	...	24.4	2.2	2.2	-	-	-	-	5.2
Сармановский	71.2	...	-	...	32.9	-	-	-	2.3	-	-	-
Ютазинский	65.6	29.9	-	5.8	21.2	...	1.9	-	2.5	-	-	0.8
Тетюшский	65.0	48.7	-	-	2.4	-	-	-	-	1.1
Тюлячинский	63.7	25.7	-	...	30.7	6.9	-	-	-	-	-	-
Тукаевский	63.9	27.9	-	2.6	27.4	3.5	...	-	...	-	-	2.2
Черемшанский	70.6	35.5	...	1.7	26.7	5.9	-	-	...	-	-	...
Чистопольский	68.6	41.5	-	...	22.5	1.9	-	-	...	-	-	2.5
городские округа:												
Казань	-	-	-	-	-	-	-	-	-	-	-	-
Набережные Челны	-	-	-	-	-	-	-	-	-	-	-	-

	Техничес- кие культуры всего	из них								
		лен- долгу- нец	сахар- ная свекла	масли- чные культу- ры - всего	из них				эфирно- маслич- ные культу- ры	лекарст- венные культу- ры
					подсол- нечник на зерно	соя	рапс	горчица		
РЕСПУБЛИКА ТАТАРСТАН	8.4	-	1.8	6.6	4.2	...	1.9	0.1	-	-
в том числе										
муниципальные районы:										
Агрызский	-	-	-	-	-	-	-	-	-	-
Азнакаевский	4.4	-	-	4.4	1.3	-	2.7	-	-	-
Аксубаевский	...	-	-	-	-	-	-	-
Актанышский	...	-	-	...	-	-	...	-	-	-
Алексеевский	15.4	-	-	15.4	13.7	-	...	-	-	-
Алькеевский	20.6	-	-	20.6	20.6	-	-	-	-	-
Альметьевский	1.7	-	-	1.7	...	-	...	-	-	-
Апастовский	...	-	-	...	-	-	...	-	-	-
Арский	9.3	-	-	9.1	-	-	9.1	-	-	-
Атнинский	-	-	-	-	-	-	-	-	-	-
Бавлинский	14.8	-	-	14.8	12.2	-	...	-	-	-
Балтасинский	-	-	-	-	-	-	-	-	-	-
Бугульминский	...	-	-	-	...	-	-	-
Буинский	22.7	-	12.0	10.7	5.6	-	-	-
Верхнеуслонский	-	-	-	-	-	-	-	-	-	-
Высокогорский	-	-	-	-	-	-	-	-	-	-
Дрожжановский	12.7	-	4.3	8.4	...	-	-	-	-	-
Елабужский	...	-	-	-	...	-	-	-
Заинский	9.2	-	-	9.2	-	-	...	2.9	-	-
Зеленодольский	-	-	-	-	-	-	-	-	-	-
Кайбицкий	-	-	-	-	-	-	-	-	-	-
Камско-Устьинский	...	-	-	-	-	-	-	-
Спасский	15.6	-	-	15.6	14.2	-	-	-
Кукморский	...	-	-	...	-	-	2.5	...	-	-
Лаишевский	...	-	-	-	-	-	-	-
Лениногорский	...	-	-	-	-	-	-	-
Мамадышский	...	-	-	...	-	-	...	-	-	-
Менделеевский	7.2	-	-	7.2	-	-	...	-	-	-
Мензелинский	-	-	-	-	-	-	-	-	-	-
Муслюмовский	...	-	-	-	-	-
Нижнекамский	13.1	-	-	13.1	10.9	-	-	-
Новошешминский	...	-	-	...	-	-	...	-	-	-
Нурлатский	19.2	-	...	7.0	7.0	-	-	-	-	-
Пестречинский	17.4	-	-	17.4	11.5	-	5.7	-	-	-
Рыбно-Слободский	6.1	-	-	6.1	...	-	5.1	...	-	-
Сабинский	...	-	-	...	-	-	...	-	-	-
Сармановский	...	-	-	...	-	-	...	-	-	-
Ютазинский	...	-	-	...	-	-	...	-	-	-
Тетюшский	13.3	-	7.5	5.8	3.4	-	2.3	-	-	-
Тюлячинский	-	-	-	-	-	-	-	-	-	-
Тукаевский	...	-	-	...	-	-	...	-	-	-
Черемшанский	-	-	-	-	-	-	-	-	-	-
Чистопольский	...	-	-	...	-	-	...	-	-	-
городские округа:										
Казань	-	-	-	-	-	-	-	-	-	-
Набережные Челны	-	-	-	-	-	-	-	-	-	-

	Картофель	Овощные и бахчевые культуры - всего	из них овощи открытого грунта	Кормовые культуры - всего	из них					
					травы однолетние	травы многолетние	кормовые культуры на силос (без кукурузы)	кукуруза на корм	корнеплодные кормовые культуры, включая свеклу сахарную на корм скоту	бахчевые кормовые культуры
РЕСПУБЛИКА ТАТАРСТАН	0.4	0.2	0.1	28.1	6.5	19.1	0.9	1.6	0.0	...
в том числе										
муниципальные районы:										
Агрызский	38.9	5.4	32.5	-	...	-	-
Азнакаевский	31.7	9.5	18.2	-	-
Аксубаевский	-	-	-	40.5	9.6	30.5	-	-
Актанышский	...	-	-	51.8	8.2	41.8	-	-
Алексеевский	0.2	23.5	9.7	11.9	...	-	-	-
Алькеевский	43.0	11.9	30.4	-	...	-	-
Альметьевский	0.4	23.2	7.5	14.4	...	-	-	-
Апастовский	...	-	-	33.2	12.1	19.2	-	1.8	...	-
Арский	1.1	0.4	0.4	43.8	7.4	35.0	-	1.5	-	-
Атнинский	-	-	-	100.0	...	83.5	-	-	-	-
Бавлинский	26.2	10.0	11.2	1.7	3.3	-	-
Балтасинский	0.6	53.2	9.3	44.0	-	-	-	-
Бугульминский	33.4	7.1	26.3	-	-	-	-
Буинский	...	0.6	0.6	6.1	1.0	5.1	-	-	...	-
Верхнеуслонский	-	-	-	29.2	9.1	18.7	-	...	-	-
Высокогорский	...	-	-	46.6	9.9	36.7	-	-	-	-
Дрожжановский	...	-	-	12.7	2.4	7.5	2.0	...	-	-
Елабужский	-	21.0	7.1	13.9	-	-	-	-
Заинский	-	20.5	5.3	13.9	-	-
Зеленодольский	1.5	69.4	...	67.8	-	...	-	-
Кайбицкий	1.4	-	-	29.4	...	25.9	-	...	-	-
Камско-Устьинский	...	-	-	49.8	...	45.5	-	...	-	-
Спасский	0.1	-	-	20.4	2.7	16.5	-	...	-	-
Кукморский	1.6	0.5	0.3	39.9	14.3	24.5	-	1.2	-	...
Лаишевский	0.7	-	-	42.7	10.3	28.3	-	-
Лениногорский	26.5	5.7	17.9	-	-
Мамадышский	0.7	35.2	5.4	29.5	-	-
Менделеевский	0.1	52.3	...	44.5	-	...	-	-
Мензелинский	21.6	6.0	14.8	-	...	-	-
Муслюмовский	15.0	3.2	11.2	-	...	-	-
Нижнекамский	33.1	3.3	28.5	...	-	-	-
Новошешминский	0.3	28.2	8.8	14.8	-	4.7	-	-
Нурлатский	1.0	24.3	8.3	14.2	-	-
Пестречинский	0.1	-	-	33.2	1.6	30.5	-
Рыбно-Слободский	...	-	-	33.7	5.9	24.2	1.9	...	-	-
Сабинский	...	-	-	52.5	2.2	40.4	-	-
Сармановский	26.6	9.7	16.6	-	...	-	-
Ютазинский	0.1	33.5	7.4	13.7	5.9	6.5	-	-
Тетюшский	21.7	4.9	15.5	-	...	-	-
Тюлячинский	35.1	5.5	29.0	-	...	-	-
Тукаевский	32.5	4.3	23.3	...	2.5	-	-
Черемшанский	29.1	7.1	18.4	-	...	-	-
Чистопольский	0.3	0.1	0.1	29.7	7.7	21.9	-	...	-	-
городские округа:										
Казань	-	-	-	-	-	-	-	-	-	-
Набережные Челны	-	-	-	-	-	-	-	-	-	-

179. СТРУКТУРА ПОСЕВНЫХ ПЛОЩАДЕЙ ПОД УРОЖАЙ 2016 ГОДА ПО ВИДАМ СЕЛЬСКОХОЗЯЙСТВЕННЫХ КУЛЬТУР В ХОЗЯЙСТВАХ НАСЕЛЕНИЯ

(в процентах от общей посевной площади)

	Зерновые и зернобобовые культуры - всего	из них									
		пшеница	рожь	ячмень	овес	кукуруза на зерно	просо	гречиха	рис	тритикале	зернобобовые культуры
РЕСПУБЛИКА ТАТАРСТАН	3.7	1.2	0.2	1.9	0.4	0.0	0.0	0.0	-	0.0	0.0
в том числе											
муниципальные районы:											
Агрызский	2.0	1.2	...	-	-	-	-	-	-
Азнакаевский	1.3	...	0.3	-	0.0	...	-	0.7	-	-	-
Аксубаевский	0.1	-	-	-	-	-	-	0.0	-
Актанышский	0.3	-	-	...	-	...	-	...	-	0.0	-
Алексеевский	15.4	7.9	-	7.5	-	-	...	-	-	-	...
Алькеевский	4.2	3.2	-	...	-	-	-	...	-	-	-
Альметьевский	0.1	0.0	...	-	-	0.0	0.0	...	-	-	0.0
Апастовский	2.6	1.7	-	...	-	-	-	-	-	-	-
Арский	6.6	1.5	1.6	2.8	0.7	-	-	-	-	-	-
Атнинский	7.6	6.3	-	-	-	-	-	-	-
Бавлинский	3.0	...	-	...	-	-	-	-	-
Балтасинский	0.1	-	-	...	0.0	-	-	-	-	-	0.0
Бугульминский	6.5	...	-	-	-	...	-	-	-
Буинский	0.0	-	-	-	-	-	-	-	-
Верхнеуслонский	-	...	-	-	-	-	-	-	...
Высокогорский	0.1	...	0.0	...	0.0	-	-	0.0
Дрожжановский	16.0	5.0	...	9.6	1.1	-	-	0.2	-	-	-
Елабужский	0.2	-	-	-	-	-	-	-
Заинский	1.6	1.0	-	0.6	-	-	-	...	-	...	-
Зеленодольский	0.4	...	0.0	-	-	-	-	...
Кайбицкий	4.2	3.4	-	-	-	-	-	...
Камско-Устьинский	-	...	-	-	-	-	-	-	-
Спасский	-	-	-	-	-	-	-	-	-	-	-
Кукморский	0.5	-	-	0.5	-	-	-	-	-	-	-
Лайшевский	-	-	-	-	-	-	-	-	-	-	-
Лениногорский	1.1	-	...	-	-	-
Мамадышский	2.0	1.1	-	...	-	-	-	-	-	-	...
Менделеевский	...	-	-	-	-	-	-	-	-	-	0.1
Мензелинский	4.5	-	-	4.5	-	...	-	-	-	-	-
Муслюмовский	...	-	-	-	-	...	-	...	-	-	-
Нижнекамский	0.5	...	-	...	-	0.4	-	-	-	-	...
Новошешминский	2.0	...	-	-	-	-	-	...	-	-	-
Нурлатский	...	-	-	-	-	...	-	-	-	...	-
Пестречинский	2.5	0.3	0.9	...	-	-	-	-	...
Рыбно-Слободский	1.9	...	-	1.6	-	...	-	...	-	-	-
Сабинский	4.3	3.4	0.5	-	-	-	-	-	...
Сармановский	0.9	...	-	...	-	-	-	-	-	-	-
Ютазинский	6.2	1.2	-	4.9	-	-	-	-	-	-	-
Тетюшский	1.3	...	-	...	-	-	-	0.0	-	-	-
Тюлячинский	18.7	5.4	...	10.3	1.0	-	-	...	-	...	0.5
Тукаевский	2.2	0.5	0.4	1.2	-	...	-	-	-
Черемшанский	9.0	4.3	-	2.4	2.4	-	-	-	-	...	-
Чистопольский	12.2	3.2	...	6.0	3.0	-	-	...	-	...	-
городские округа:											
Казань	-	-	-	-	-	-	-	-	-	-	-
Набережные Челны	-	-	-	-	-	-	-	-	-	-	-

	Техни- ческие куль- туры - всего	из них									Карто- фель
		лен- дол- гунец	сахар- ная свекла	маслич- ные куль- туры - всего	из них				эфирно- маслич- ные куль- туры	лекар- ствен- ные культу- ры	
					подсол- нечник на зерно	соя	рапс	гор- чица			
РЕСПУБЛИКА ТАТАРСТАН	0.2	...	0.0	0.1	0.1	-	0.0	0.1	-	...	43.3
в том числе											
муниципальные районы:											
Агрызский	...	-	-	-	-	...	-	-	41.0
Азнакаевский	0.0	-	0.0	0.0	0.0	-	-	0.0	-	-	44.3
Аксубаевский	...	-	-	-	-	-	-	-	-	-	...
Актанышский	...	-	-	...	-	-	-	...	-	-	31.2
Алексеевский	0.0	-	...	0.0	...	-	-	...	-	-	21.7
Алькеевский	-	-	-	-	-	-	-	-	-	-	...
Альметьевский	0.1	-	0.0	0.0	0.0	-	-	-	62.6
Апастовский	-	-	-	-	-	-	-	-	-	-	33.2
Арский	0.0	-	...	0.0	-	-	...	0.0	-	...	36.0
Атнинский	...	-	-	-	-	-	-	-	-	-	41.2
Бавлинский	...	-	-	-	-	-	-	-	...
Балтасинский	0.0	-	-	0.0	0.0	-	-	-	-	-	35.5
Бугульминский	-	-	-	-	-	-	-	-	-	-	66.1
Буинский	0.6	-	0.6	0.1	...	-	-	0.0	-	-	61.4
Верхнеуслонский	...	-	-	...	-	-	-	0.0	-	-	63.9
Высокогорский	0.1	-	-	0.1	0.0	-	-	0.1	-	-	73.7
Дрожжановский	0.2	-	0.2	-	-	-	-	-	-	-	24.7
Елабужский	...	-	-	...	0.0	-	-	-	...
Заинский	0.0	...	-	0.0	-	-	-	0.0	-	-	49.3
Зеленодольский	0.1	-	...	0.0	-	-	...	0.0	-	...	45.0
Кайбицкий	0.0	-	-	-	-	...	-	-	36.3
Камско-Устьинский	6.5	-	-	6.5	...	-	-	0.0	-	-	...
Спасский	-	-	-	-	-	-	-	-	-	-	26.1
Кукморский	...	-	-	...	-	-	-	...	-	-	28.3
Лаишевский	...	-	-	-	-	0.3	-	-	84.4
Лениногорский	...	-	-	...	0.0	-	-	-	58.9
Мамадышский	...	-	-	...	0.0	-	-	...	-	-	48.3
Меңделеевский	...	-	-	...	-	-	-	...	-	-	73.8
Мензелинский	0.0	...	-	0.0	0.0	-	-	...	-	-	...
Муслюмовский	...	-	-	-	-	-	-	-	...
Нижнекамский	0.2	-	...	0.2	...	-	...	0.2	-	...	67.1
Новошешминский	-	-	-	-	-	-	-	-	-	-	49.0
Нурлатский	0.0	-	-	0.0	0.0	-	-	-	-	-	72.2
Пестречинский	0.1	-	0.0	0.1	-	-	-	0.1	-	-	41.1
Рыбно-Слободский	0.1	-	-	0.1	-	-	-	...	-	-	...
Сабинский	...	-	-	...	-	-	-	0.0	-	-	33.3
Сармановский	...	-	-	-	-	...	-	-	...
Ютазинский	...	-	-	-	-	...	-	-	26.6
Тетюшский	-	-	-	-	-	-	-	-	-	-	37.8
Тюлячинский	-	-	-	-	-	-	-	-	-	-	31.8
Тукаевский	...	-	-	-	0.3	65.4
Черемшанский	-	-	-	-	-	-	-	-	-	-	35.0
Чистопольский	-	-	-	-	-	-	-	-	-	-	19.3
городские округа:											
Казань	0.0	-	-	0.0	0.0	-	-	-	-	-	49.9
Набережные Челны	0.0	-	-	0.0	0.0	-	-	-	-	-	58.5

	Овош- ные и бахче- вые куль- туры - всего	из них								
		овощи откры- того грунта	из них							
			капуста всех видов, кроме брокколи	огурцы	поми- доры	свекла столо- вая	мор- ковь столо- вая	лук репчатый	чеснок	зеленый горошек
РЕСПУБЛИКА ТАТАРСТАН	6.5	6.0	0.5	0.5	1.1	0.4	0.6	0.9	0.3	0.1
в том числе										
муниципальные районы:										
Агрызский	0.5	0.2	0.6	0.3	0.4	0.6	0.2	0.0
Азнакаевский	5.7	5.3	0.4	0.4	0.9	0.3	0.5	1.1	0.4	0.1
Аксубаевский	0.1	0.1	0.3	0.1	0.2	0.3	0.1	0.0
Актанышский	3.4	3.3	0.2	0.3	0.5	0.3	0.4	0.5	0.1	0.0
Алексеевский	4.6	4.6	0.3	0.3	0.8	0.2	0.4	0.6	0.1	0.0
Алькеевский	0.4	0.6	1.3	0.4	0.6	0.9	0.3	0.0
Альметьевский	11.9	11.0	0.8	0.8	2.0	0.7	1.0	1.9	0.6	0.2
Апастовский	0.4	0.3	0.4	0.3	0.4	0.7	0.1	0.0
Арский	2.2	2.0	0.1	0.2	0.4	0.2	0.3	0.3	0.1	0.0
Атнинский	1.9	1.8	0.1	0.2	0.3	0.2	0.2	0.4	0.1	0.0
Бавлинский	0.6	0.4	1.1	0.3	0.4	0.6	0.2	0.0
Балтасинский	0.1	0.2	0.3	0.2	0.3	0.4	0.2	0.0
Бугульминский	9.0	8.7	0.8	0.9	1.3	0.6	0.9	1.3	0.7	0.1
Буинский	6.0	5.9	0.4	0.5	0.8	0.6	1.1	1.1	0.2	0.0
Верхнеуслонский	21.1	20.4	1.9	2.2	5.3	1.4	1.9	2.5	1.0	0.1
Высокогорский	1.1	1.3	1.9	1.0	1.4	1.8	0.8	0.1
Дрожжановский	1.6	1.6	0.1	0.1	0.3	0.1	0.2	0.3	0.1	0.0
Елабужский	13.2	11.4	1.2	1.0	1.7	0.8	1.4	2.3	0.6	0.1
Заинский	0.4	0.4	1.0	0.2	0.5	0.9	0.3	0.1
Зеленодольский	12.1	10.4	1.0	1.0	1.6	0.8	1.2	1.4	0.9	0.1
Кайбицкий	2.8	2.7	0.3	0.2	0.4	0.2	0.3	0.5	0.1	0.0
Камско-Устьинский	9.5	9.1	1.1	0.8	1.8	0.5	0.8	1.4	0.4	0.2
Спасский	2.5	2.4	0.2	0.1	0.5	0.1	0.2	0.3	0.1	0.0
Кукморский	2.1	1.8	0.2	0.1	0.4	0.1	0.2	0.4	0.1	0.0
Лаишевский	9.4	8.8	0.7	0.9	1.8	0.4	0.8	1.7	0.4	0.1
Лениногорский	0.4	0.5	1.0	0.5	0.8	1.5	0.5	0.1
Мамадышский	3.3	3.1	0.3	0.3	0.7	0.2	0.3	0.6	0.1	0.0
Менделеевский	0.5	0.6	1.1	0.4	0.8	1.3	0.4	0.0
Мензелинский	0.4	0.5	1.1	0.3	0.4	0.7	0.2	0.0
Муслюмовский	0.5	0.5	1.3	0.4	0.6	1.3	0.3	0.1
Нижнекамский	12.1	10.5	1.0	0.9	1.7	0.7	0.9	1.7	0.7	0.2
Новошешминский	0.5	0.4	0.9	0.3	0.5	0.9	0.2	0.0
Нурлатский	0.5	0.7	1.7	0.4	0.9	1.8	0.3	0.0
Пестречинский	0.5	0.6	0.9	0.5	0.7	0.8	0.3	0.1
Рыбно-Слободский	0.1	0.2	0.5	0.2	0.2	0.4	0.1	0.0
Сабинский	1.5	1.4	0.0	0.2	0.3	0.1	0.2	0.2	0.1	0.0
Сармановский	0.2	0.3	0.6	0.3	0.4	0.8	0.3	0.1
Ютазинский	0.5	0.3	1.0	0.3	0.4	0.5	0.2	0.0
Тетюшский	5.9	5.9	0.5	0.5	1.5	0.3	0.6	0.9	0.2	0.0
Тюлячинский	0.1	0.1	0.3	0.1	0.2	0.3	0.1	0.0
Тукаевский	16.5	14.9	1.6	1.3	2.7	1.1	1.6	2.3	1.2	0.2
Черемшанский	3.9	3.9	0.2	0.2	0.6	0.2	0.3	0.8	0.1	0.0
Чистопольский	3.4	3.2	0.3	0.2	0.7	0.2	0.3	0.5	0.1	0.0
городские округа:										
Казань	4.2	5.1	9.9	2.7	3.9	4.5	2.2	0.2
Набережные Челны	41.0	33.9	2.3	2.2	9.4	1.9	3.0	4.8	1.9	0.4

	фасоль овощная	кукуруза сахарная	кабачки, патис- соны	тыква столовая	перец сладкий	бакла- жаны	салатные культуры	зеленные культуры
РЕСПУБЛИКА ТАТАРСТАН	0.0	0.0	0.3	0.6	0.3	0.1	0.1	0.1
в том числе								
муниципальные районы:								
Агрызский	0.0	...	0.2	0.1	0.1	0.0	0.0	0.1
Азнакаевский	0.0	...	0.2	0.6	0.2	0.0	0.1	0.1
Аксубаевский	0.0	...	0.0	1.1	0.1	0.0	0.0	0.0
Актанышский	0.0	...	0.1	0.6	0.1	0.0	0.0	0.0
Алексеевский	0.0	0.0	0.1	1.2	0.2	0.1	0.0	0.0
Алькеевский	0.0	-	0.2	0.9	0.2	0.1	0.0	0.1
Альметьевский	0.1	0.0	0.5	1.2	0.5	0.1	0.2	0.2
Апастовский	0.0	0.0	0.1	1.1	0.1	0.0	0.0	0.0
Арский	0.0	0.0	0.1	0.1	0.1	0.0	0.0	0.0
Атнинский	0.0	0.0	0.0	0.1	0.1	0.0	0.0	0.0
Бавлинский	0.0	-	0.3	1.5	0.3	0.0	0.1	0.1
Балтасинский	0.0	0.0	0.0	0.1	0.0	0.0	0.0	0.1
Бугульминский	0.2	-	0.5	0.4	0.4	0.2	0.2	0.2
Буинский	0.0	0.0	0.2	0.6	0.2	0.0	0.0	0.0
Верхнеуслонский	0.1	0.0	0.8	0.9	1.0	0.3	0.3	0.4
Высокогорский	0.1	0.0	0.7	0.5	0.6	0.2	0.3	0.6
Дрожжановский	0.0	...	0.0	0.2	0.0	0.0	0.0	0.0
Елабужский	0.1	0.0	0.6	0.3	0.4	0.3	0.1	0.3
Заинский	0.0	-	0.2	0.3	0.2	0.1	0.1	0.0
Зеленодольский	0.0	0.0	0.6	0.4	0.6	0.1	0.2	0.3
Кайбицкий	0.0	0.0	0.1	0.3	0.1	0.0	0.0	0.0
Камско-Устьинский	0.1	-	0.4	0.8	0.4	0.2	0.2	0.1
Спасский	0.0	0.0	0.1	0.5	0.1	0.0	0.0	0.0
Кукморский	0.0	0.0	0.0	0.1	0.1	0.0	0.0	0.0
Лаишевский	0.1	0.0	0.5	0.4	0.6	0.2	0.1	0.1
Лениногорский	0.1	-	0.4	1.0	0.3	0.1	0.1	0.1
Мамадышский	0.0	0.0	0.1	0.3	0.1	0.0	0.0	0.0
Менделеевский	0.0	0.0	0.3	0.2	0.4	0.1	0.1	0.1
Мензелинский	0.0	-	0.2	0.5	0.2	0.1	0.0	0.1
Муслюмовский	0.0	...	0.2	2.5	0.2	0.0	0.0	0.1
Нижнекамский	0.1	0.0	0.5	0.5	0.6	0.3	0.2	0.2
Новошешминский	0.0	-	0.2	0.6	0.2	0.1	0.0	0.0
Нурлатский	0.0	-	0.3	1.8	0.3	0.1	0.1	0.1
Пестречинский	0.1	0.0	0.3	0.3	0.3	0.2	0.1	0.2
Рыбно-Слободский	0.0	...	0.1	0.4	0.1	0.0	0.0	0.0
Сабинский	0.0	0.0	0.0	0.1	0.0	0.0	0.0	0.0
Сармановский	0.0	-	0.3	0.7	0.1	0.0	0.0	0.1
Ютазинский	0.0	0.0	0.1	0.6	0.2	0.0	0.0	0.1
Тетюшский	0.0	-	0.3	0.8	0.2	0.0	0.1	0.1
Тюлячинский	0.0	-	0.1	0.4	0.1	0.0	0.0	0.0
Тукаевский	0.1	0.0	0.7	0.5	0.7	0.2	0.2	0.4
Черемшанский	0.0	0.0	0.1	1.2	0.1	0.0	0.0	0.0
Чистопольский	0.0	0.0	0.2	0.4	0.1	0.0	0.0	0.0
городские округа:								
Казань	0.2	0.0	2.3	1.6	2.6	1.0	1.3	1.6
Набережные Челны	0.9	0.0	1.6	0.8	2.1	0.6	0.7	1.0

	Кормовые культуры - всего	из них				
		травы однолетние	травы многолетние	кукуруза на корм	корнеплодные кормовые культуры, включая сахарную свеклу на корм скоту	бахчевые кормовые культуры
РЕСПУБЛИКА ТАТАРСТАН	46.2	3.3	40.1	0.0	1.4	...
в том числе						
муниципальные районы:						
Агрызский	53.4	1.1	51.5	-	0.8	-
Азнакаевский	48.7	0.5	46.3	...	1.8	0.1
Аксубаевский	69.8	0.7	66.3	0.6
Актанышский	65.0	2.0	61.5	...	1.5	0.1
Алексеевский	58.2	8.7	48.6	0.0	...	0.3
Алькеевский	41.0	16.3	22.8	0.7
Альметьевский	25.3	12.2	11.3	...	1.3	0.3
Апастовский	60.0	2.0	55.5
Арский	55.2	2.9	51.1	0.0	0.1	0.0
Атнинский	49.3	...	47.3	...	0.5	...
Бавлинский	49.2	0.5	46.9	0.0	1.7	0.0
Балтасинский	62.4	0.4	61.6	...	0.1	0.0
Бугульминский	18.4	1.7	14.7	...	0.2	0.0
Буинский	32.0	2.8	25.0	0.0	...	0.0
Верхнеуслонский	13.3	6.8	6.4	-	0.0	-
Высокогорский	11.4	1.7	6.8	0.0	0.1	...
Дрожжановский	57.5	3.0	49.7	...	4.6	0.0
Елабужский	12.4	1.6	10.6	0.0	0.2	...
Заинский	44.0	8.7	32.7	...	1.6	0.0
Зеленодольский	42.4	...	36.4	...	0.3	0.0
Кайбицкий	56.7	...	49.7	...	2.0	0.0
Камско-Устьинский	36.4	2.5	30.5	...	0.5	...
Спасский	71.5	...	69.6	-	0.4	-
Кукморский	69.0	1.7	64.2	0.0	2.7	...
Лаишевский	5.7	0.1	4.3	...	0.0	-
Лениногорский	31.9	10.6	18.9	...	2.0	0.0
Мамадышский	46.4	0.3	44.5	0.2
Менделеевский	19.3	...	14.9	0.1	2.9	0.1
Мензелинский	54.4	3.2	49.8	...	1.0	0.4
Муслюмовский	19.3	0.0	7.8	-	10.7	0.8
Нижнекамский	20.1	1.9	17.6	...	0.1	0.0
Новошешминский	43.9	1.6	39.1	...	1.8	1.1
Нурлатский	18.6	6.1	11.2	0.6
Пестречинский	49.8	5.4	43.2
Рыбно-Слободский	64.8	1.3	62.6	...	0.5	0.2
Сабинский	60.9	0.1	24.0	...	0.1	0.1
Сармановский	49.4	5.4	41.8	...	2.0	0.1
Ютазинский	62.4	1.8	57.8	-	2.7	0.0
Тетюшский	55.0	2.2	50.3	...	2.2	0.1
Тюлячинский	47.6	1.5	44.0	...	0.1	0.0
Тукаевский	14.8	6.4	7.6	0.0	0.4	0.0
Черемшанский	52.0	2.6	43.9	...	4.5	0.8
Чистопольский	65.2	4.2	57.1	-	0.3	0.0
городские округа:						
Казань	0.1	0.1	0.0	...	0.0	-
Набережные Челны	0.5	0.1	0.3	...	0.1	-

180. СТРУКТУРА ПОСЕВНЫХ ПЛОЩАДЕЙ ПОД УРОЖАЙ 2016 ГОДА ПО ВИДАМ СЕЛЬСКОХОЗЯЙСТВЕННЫХ КУЛЬТУР В ЛИЧНЫХ ПОДСОБНЫХ И ДРУГИХ ИНДИВИДУАЛЬНЫХ ХОЗЯЙСТВАХ ГРАЖДАН

(в процентах от общей посевной площади)

	Зерновые и зернобобовые культуры - всего	из них									
		пшеница	рожь	ячмень	овес	кукуруза на зерно	просо	гречиха	рис	тритикале	зернобобовые культуры
РЕСПУБЛИКА ТАТАРСТАН	3.9	1.3	0.2	2.0	0.4	0.0	0.0	0.0	-	0.0	0.0
в том числе											
муниципальные районы:											
Агрызский	2.0	1.2	...	-	-	-	-	-	-
Азнакаевский	1.4	...	0.3	-	0.0	...	-	0.8	-	-	-
Аксубаевский	0.1	-	-	-	-	-	-	0.0	-
Актанышский	0.3	-	-	...	-	...	-	...	-	0.0	-
Алексеевский	15.6	8.0	-	7.6	-	-	...	-	-	-	...
Алькеевский	4.2	3.2	-	...	-	-	-	...	-	-	-
Альметьевский	0.1	0.0	...	-	-	0.0	0.0	...	-	-	0.0
Апастовский	2.6	1.7	-	...	-	-	-	-	-	-	-
Арский	6.6	1.5	1.6	2.8	0.7	-	-	-	-	-	-
Атнинский	7.6	6.3	-	-	-	-	-	-	-
Бавлинский	3.0	...	-	...	-	-	-	-	-
Балтасинский	0.1	-	-	...	0.0	-	-	-	-	-	0.0
Бугульминский	6.8	...	-	-	-	...	-	-	-
Буинский	0.0	-	-	-	-	-	-	-	-
Верхнеуслонский	-	...	-	-	-	-	-	-	...
Высокогорский	0.1	...	0.0	...	0.0	-	-	-	0.0
Дрожжановский	16.0	5.0	...	9.6	1.1	-	-	0.2	-	-	-
Елабужский	0.3	-	-	-	-	-	-	-
Заинский	1.6	1.0	-	0.6	-	-	-	...	-	...	-
Зеленодольский	0.5	...	0.0	-	-	-	-	...
Кайбицкий	4.2	3.4	-	-	-	-	-	...
Камско-Устьинский	-	...	-	-	-	-	-	-	-
Спасский	-	-	-	-	-	-	-	-	-	-	-
Кукморский	0.5	-	-	0.5	-	-	-	-	-	-	-
Лаишевский	-	-	-	-	-	-	-	-	-	-	-
Лениногорский	1.2	-	...	-	-	-
Мамадышский	2.0	1.1	-	...	-	-	-	-	-	-	...
Менделеевский	...	-	-	-	-	-	-	-	-	-	0.1
Мензелинский	4.6	-	-	4.6	-	...	-	-	-	-	-
Муслимовский	...	-	-	-	-	...	-	...	-	-	-
Нижнекамский	0.6	...	-	...	-	0.5	-	-	-	-	0.0
Новошешминский	2.0	...	-	-	-	-	-	...	-	-	-
Нурлатский	...	-	-	-	-	...	-	-	-	...	-
Пестречинский	2.8	0.3	0.9	...	-	-	-	-	...
Рыбно-Слободский	2.0	...	-	1.7	-	...	-	...	-	-	-
Сабинский	4.3	3.4	0.5	-	-	-	-	-	...
Сармановский	0.9	...	-	...	-	-	-	-	-	-	-
Ютазинский	6.3	1.3	-	5.0	-	-	-	-	-	-	-
Тетюшский	1.3	...	-	...	-	-	-	0.0	-	-	-
Тюлячинский	18.7	5.4	...	10.3	1.0	-	-	...	-	...	0.5
Тукаевский	3.4	0.8	0.7	1.9	-	...	-	-	-
Черемшанский	9.0	4.3	-	2.4	2.4	-	-	-	-	...	-
Чистопольский	12.7	3.3	...	6.2	3.1	-	-	...	-	...	-
городские округа:											
Казань	-	-	-	-	-	-	-	-	-	-	-
Набережные Челны	-	-	-	-	-	-	-	-	-	-	-

	Техни- ческие куль- туры - всего	из них								Карто- фель	
		лен- дол- гунец	сахар- ная свек- ла	масли- чные куль- туры - всего	из них				эфирно- маслич- ные куль- туры		лекарст- венные куль- туры
					подсол- нечник на зерно	соя	рапс	горчи- ца			
РЕСПУБЛИКА ТАТАРСТАН	0.2	...	0.0	0.2	0.1	-	0.0	0.1	-	...	42.1
в том числе											
муниципальные районы:											
Агрызский	...	-	-	-	-	...	-	-	39.8
Азнакаевский	0.0	-	0.0	0.0	0.0	-	-	0.0	-	-	41.7
Аксубаевский	...	-	-	-	-	-	-	-	-	-	...
Актанышский	...	-	-	...	-	-	-	...	-	-	30.9
Алексеевский	0.0	-	...	0.0	...	-	-	...	-	-	21.0
Алькеевский	-	-	-	-	-	-	-	-	-	-	...
Альметьевский	0.1	-	0.0	0.0	0.0	-	-	-	61.8
Апастовский	-	-	-	-	-	-	-	-	-	-	33.2
Арский	0.0	-	...	0.0	-	-	...	0.0	-	...	35.7
Атнинский	...	-	-	-	-	-	-	-	-	-	41.2
Бавлинский	...	-	-	-	-	-	-	-	...
Балтасинский	0.0	-	-	0.0	0.0	-	-	-	-	-	35.5
Бугульминский	-	-	-	-	-	-	-	-	-	-	65.0
Буинский	0.6	-	0.6	0.1	...	-	-	0.0	-	-	61.4
Верхнеуслонский	...	-	-	...	-	-	-	0.0	-	-	67.7
Высокогорский	0.2	-	-	0.1	-	-	-	0.1	-	-	78.2
Дрожжановский	0.2	-	0.2	-	-	-	-	-	-	-	24.7
Елабужский	2.3	-	-	2.3	...	-	-	-	...
Заинский	0.0	...	-	0.0	-	-	-	0.0	-	-	48.1
Зеленодольский	0.1	-	...	0.0	-	-	...	0.0	-	...	45.7
Кайбицкий	0.0	-	-	-	-	...	-	-	36.3
Камско-Устьинский	6.5	-	-	6.5	...	-	-	0.0	-	-	...
Спасский	-	-	-	-	-	-	-	-	-	-	26.1
Кукморский	...	-	-	...	-	-	-	...	-	-	28.3
Лаишевский	0.6	-	-	0.3	-	-	-	0.3	-	-	86.2
Лениногорский	...	-	-	...	0.0	-	-	-	57.5
Мамадышский	...	-	-	...	0.0	-	-	...	-	-	48.3
Менделеевский	...	-	-	...	-	-	-	...	-	-	73.8
Мензелинский	0.0	...	-	0.0	0.0	-	-	...	-	-	...
Муслюмовский	...	-	-	-	-	-	-	-	...
Нижнекамский	0.3	-	...	0.2	0.0	-	...	0.2	-	...	68.2
Новошешминский	-	-	-	-	-	-	-	-	-	-	49.0
Нурлатский	0.0	-	-	0.0	0.0	-	-	-	-	-	72.2
Пестречинский	0.1	-	0.0	0.1	-	-	-	0.1	-	-	38.5
Рыбно-Слободский	0.1	-	-	0.1	-	-	-	...	-	-	...
Сабинский	...	-	-	...	-	-	-	0.0	-	-	33.3
Сармановский	...	-	-	-	-	...	-	-	...
Ютазинский	...	-	-	...	-	-	-	...	-	-	25.4
Тетюшский	-	-	-	-	-	-	-	-	-	-	37.8
Тюлячинский	-	-	-	-	-	-	-	-	-	-	31.8
Тукаевский	1.5	-	...	1.0	0.0	-	-	0.5	65.1
Черемшанский	-	-	-	-	-	-	-	-	-	-	35.0
Чистопольский	-	-	-	-	-	-	-	-	-	-	16.9
городские округа:											
Казань	-	-	-	-	-	-	-	-	-	-	55.3
Набережные Челны	-	-	-	-	-	-	-	-	-	-	66.2

	Кормовые культуры - всего	из них				
		травы однолетние	травы многолетние	кукуруза на корм	корнеплодные кормовые культуры, включая сахарную свеклу на корм скоту	бахчевые кормовые культуры
РЕСПУБЛИКА ТАТАРСТАН	48.7	3.5	42.3	0.0	1.4	...
в том числе						
муниципальные районы:						
Агрызский	54.6	1.2	52.6	-	0.8	-
Азнакаевский	52.0	0.5	49.4	...	2.0	0.1
Аксубаевский	69.9	0.7	66.4	0.6
Актанышский	65.4	2.0	61.8	...	1.5	0.1
Алексеевский	58.8	8.7	49.1	0.0	...	0.3
Алькеевский	41.0	16.3	22.8	0.7
Альметьевский	26.4	12.8	11.7	...	1.4	0.3
Апастовский	60.0	2.0	55.5
Арский	55.5	3.0	51.4	0.0	0.1	0.0
Атнинский	49.3	...	47.3	...	0.5	...
Бавлинский	49.9	0.5	47.6	0.0	1.7	0.0
Балтасинский	62.4	0.4	61.6	...	0.1	0.0
Бугульминский	19.4	1.8	15.6	...	0.2	0.1
Буинский	32.0	2.8	25.0	0.0	...	0.0
Верхнеуслонский	16.0	8.2	7.7	-	0.0	-
Высокогорский	13.9	2.0	8.2	0.0	0.1	...
Дрожжановский	57.5	3.0	49.7	...	4.6	0.0
Елабужский	16.5	2.2	14.0	0.0	0.3	...
Заинский	45.5	9.0	33.8	...	1.7	0.0
Зеленодольский	40.1	...	0.4	0.0
Кайбицкий	56.7	...	49.7	...	2.0	0.0
Камско-Устьинский	36.5	2.5	30.5	...	0.5	...
Спасский	71.5	...	69.6	-	0.4	-
Кукморский	69.0	1.7	64.2	0.0	2.7	...
Лаишевский	6.5	0.1	4.9	...	0.0	-
Лениногорский	33.4	11.1	19.8	...	2.1	0.0
Мамадышский	46.4	0.3	44.5	0.2
Менделеевский	20.4	...	15.8	0.1	3.1	0.1
Мензелинский	...	3.2	50.8	...	1.0	0.4
Муслюмовский	19.3	0.0	7.8	-	10.7	0.8
Нижнекамский	24.3	2.4	21.3	...	0.2	0.0
Новошешминский	43.9	1.6	39.1	...	1.8	1.1
Нурлатский	18.7	6.2	11.2	0.6
Пестречинский	54.3	5.9	47.2
Рыбно-Слободский	...	1.3	63.4	...	0.5	0.2
Сабинский	60.9	0.1	24.0	...	0.1	0.1
Сармановский	50.6	5.5	42.9	...	2.1	0.1
Ютазинский	...	1.9	59.1	-	2.8	0.0
Тетюшский	55.0	2.2	50.4	...	2.2	0.1
Тюлячинский	47.6	1.5	44.0	...	0.1	0.0
Тукаевский	...	9.8	11.7	0.1	0.6	0.0
Черемшанский	52.0	2.6	43.9	...	4.5	0.8
Чистопольский	67.7	4.4	59.4	-	0.3	0.0
городские округа:						
Казань	0.2	0.1	0.1	...	0.0	-
Набережные Челны	1.5	0.2	1.0	...	0.2	-

	Овощные и бахче- вые культуры всего	из них							
		овощи открыто о грунта	из них						
			капуста всех видов, кроме брокколи	огурцы	поми- доры	свекла столо- вая	мор- ковь столо- вая	лук реп- чатый	чеснок
РЕСПУБЛИКА ТАТАРСТАН	5.0	4.7	0.4	0.4	0.9	0.3	0.5	0.8	0.2
в том числе									
муниципальные районы:									
Агрызский	0.5	0.2	0.6	0.3	0.3	0.5	0.2
Азнакаевский	4.9	4.6	0.4	0.4	0.8	0.3	0.5	0.8	0.2
Аксубаевский	0.1	0.1	0.3	...	0.2	0.3	0.1
Актанышский	3.4	3.3	0.2	0.3	0.5	0.3	0.4	0.5	0.1
Алексеевский	4.6	4.6	0.3	0.4	0.8	0.2	0.4	0.6	0.1
Алькеевский	0.4	0.6	1.3	0.4	0.6	0.9	0.3
Альметьевский	11.7	10.8	0.8	0.8	1.9	0.6	1.0	1.9	0.6
Апастовский	0.4	0.3	0.4	0.3	0.4	0.7	0.1
Арский	0.2	0.4	...	0.3	0.3	0.1
Атнинский	1.9	1.8	0.1	0.2	0.3	0.2	0.2	0.4	0.1
Бавлинский	6.4	6.1	0.6	0.4	1.1	0.3	0.4	0.6	0.2
Балтасинский	0.1	0.2	0.3	0.2	0.3	0.4	0.2
Бугульминский	8.8	8.5	0.8	0.9	1.3	0.6	0.9	1.2	0.6
Буинский	6.0	5.9	0.4	0.5	0.8	0.6	1.1	1.1	0.2
Верхнеуслонский	14.2	13.7	1.5	1.3	3.5	1.0	1.3	1.8	0.6
Высокогорский	0.6	0.8	1.2	0.5	0.9	1.1	0.4
Дрожжановский	1.6	1.6	0.1	0.1	0.3	0.1	0.2	0.3	0.1
Елабужский	11.2	9.7	1.2	0.9	1.5	0.6	1.2	2.0	0.5
Заинский	0.4	0.4	1.0	0.2	0.4	0.8	0.3
Зеленодольский	7.1	6.3	0.7	0.6	1.0	0.5	0.8	0.9	0.4
Кайбицкий	2.8	2.7	0.3	0.2	0.4	0.2	0.3	0.5	0.1
Камско-Устьинский	9.5	9.1	...	0.8	1.8	0.5	0.8	1.4	0.4
Спасский	2.5	2.4	0.2	0.1	0.5	0.1	0.2	0.3	0.1
Кукморский	2.1	1.8	0.2	0.1	0.4	...	0.2	0.4	...
Лаишевский	6.7	6.2	0.5	0.6	1.3	0.3	0.6	1.2	0.3
Лениногорский	0.4	0.5	1.0	0.4	0.7	1.4	0.5
Мамадышский	3.3	3.1	0.3	0.3	0.7	0.2	0.3	0.6	0.1
Менделеевский	0.5	0.5	0.9	0.4	0.7	1.1	0.3
Мензелинский	0.3	0.4	1.0	0.3	0.4	0.6	0.2
Муслюмовский	0.5	0.5	1.3	0.4	0.6	1.3	0.3
Нижнекамский	6.6	6.1	0.7	0.6	1.1	0.4	0.5	0.8	0.3
Новошешминский	0.5	0.4	0.9	0.3	0.5	0.9	0.2
Нурлатский	0.5	0.7	1.7	0.4	0.9	1.8	0.3
Пестречинский	0.4	0.4	0.6	0.3	0.4	0.5	0.2
Рыбно-Слободский	0.1	0.2	0.5	0.2	0.2	0.4	...
Сабинский	1.5	1.4	...	0.2	0.3	0.1	0.2	0.2	0.1
Сармановский	0.2	0.3	0.6	0.3	0.4	0.7	0.2
Ютазинский	0.5	0.3	0.9	0.3	0.4	0.4	0.1
Тетюшский	5.9	5.9	0.5	0.5	1.5	0.3	0.6	0.9	0.2
Тюлячинский	0.1	0.1	0.3	0.1	0.2	0.3	0.1
Тукаевский	7.2	6.6	0.6	0.6	1.2	0.5	0.7	1.2	0.4
Черемшанский	3.9	3.9	0.2	0.2	0.6	0.2	0.3	0.8	0.1
Чистопольский	2.7	2.6	0.2	0.2	0.5	0.1	0.2	0.4	0.1
городские округа:									
Казань	4.7	4.4	7.4	2.6	3.5	3.7	2.0
Набережные Челны	32.3	27.5	1.4	1.6	10.0	1.4	2.2	3.7	1.6

	зеленый горошек	фасоль овощная	кукуруза сахарная	каба- чки, патис- соны	тыква столо- вая	перец сладкий	бакла- жаны	сала- ные куль- туры	зеленные культуры
РЕСПУБЛИКА ТАТАРСТАН	0.0	0.0	0.0	0.2	0.6	0.2	0.1	0.1	0.1
в том числе									
муниципальные районы:									
Агрызский	0.1	0.1	0.1	0.0	0.0	0.1
Азнакаевский	0.1	0.0	...	0.2	0.6	0.2	0.0	0.0	...
Аксубаевский	0.0	0.0	1.1	0.1	0.0	0.0	0.0
Актанышский	0.0	0.0	...	0.1	...	0.1	0.0
Алексеевский	0.0	0.0	0.0	0.2	1.2	0.2	0.1	0.0	0.0
Алькеевский	0.0	0.0	-	0.2	0.9	0.2	0.1	0.0	0.1
Альметьевский	0.2	0.1	0.0	0.5	1.2	0.5	0.1	0.1	0.2
Апастовский	0.0	0.0	0.0	0.1	1.1	0.1	0.0	0.0	0.0
Арский	0.0	...	0.1	...	0.0	0.0	0.0
Атнинский	0.0	0.0	0.0	0.0	0.1	0.1	0.0	0.0	0.0
Бавлинский	0.0	0.0	-	0.3	1.6	0.3	0.0	0.1	0.1
Балтасинский	0.0	0.0	0.0	0.0	0.1	...	0.0	0.0	0.1
Бугульминский	0.1	0.1	-	0.5	0.4	0.4	0.2	0.2	0.2
Буинский	0.0	0.0	0.0	0.2	0.6	0.2	0.0	0.0	0.0
Верхнеуслонский	0.0	0.0	0.0	0.4	0.7	0.6	0.2	0.1	0.1
Высокогорский	0.0	0.0	...	0.3	0.3	0.2	0.1	0.1	0.2
Дрожжановский	0.0	0.0	...	0.0	0.2	0.0	0.0	0.0	0.0
Елабужский	0.1	0.0	0.0	0.5	0.3	0.4	0.2	0.1	0.2
Заинский	0.1	0.0	-	0.2	0.3	0.2	0.1	0.0	0.0
Зеленодольский	0.0	0.0	...	0.2	0.3	0.3	0.1	0.1	0.1
Кайбицкий	0.0	0.0	0.0	0.1	0.3	0.1	0.0	0.0	0.0
Камско-Устьинский	0.1	...	-	0.4	...	0.4	...	0.2	...
Спасский	0.0	0.0	0.0	0.1	0.5	0.1	0.0	0.0	0.0
Кукморский	0.0	0.0	0.0	0.1	0.0
Лаишевский	0.1	0.0	...	0.3	0.3	0.4	0.2	0.1	0.1
Лениногорский	0.1	0.1	-	0.4	1.0	0.3	0.1	0.1	0.1
Мамадышский	0.0	0.0	0.0	0.1	0.3	0.1	0.0	0.0	0.0
Менделеевский	0.0	0.0	0.0	0.2	0.2	0.2	0.1	0.0	0.1
Мензелинский	0.0	0.0	-	0.2	0.4	0.1	0.1	0.0	0.1
Муслюмовский	0.1	0.0	...	0.2	2.5	0.2	0.0	0.0	0.1
Нижнекамский	0.1	0.0	0.0	0.2	0.5	0.2	0.1	0.1	0.1
Новошешминский	0.0	0.0	-	0.2	0.6	0.2	0.1	0.0	0.0
Нурлатский	0.0	0.0	-	0.3	1.8	0.3	0.1	0.1	0.1
Пестречинский	0.1	0.0	0.0	0.2	0.2	0.2	0.1	0.1	0.1
Рыбно-Слободский	0.0	0.0	...	0.1	0.3	...	0.0	0.0	0.0
Сабинский	0.0	0.0	0.0	0.0	0.1	0.0	0.0	0.0	0.0
Сармановский	0.1	0.0	-	0.3	0.6	0.1	0.0	0.0	0.1
Ютазинский	0.0	0.0	0.0	0.1	0.6	0.1	0.0	0.0	0.1
Тетюшский	0.0	0.0	-	0.3	0.8	0.2	0.0	0.1	0.1
Тюлячинский	0.0	0.0	-	0.1	0.4	0.1	0.0	0.0	0.0
Тукаевский	0.1	0.0	...	0.3	0.4	0.3	0.1	0.1	0.1
Черемшанский	0.0	0.0	0.0	0.1	1.2	0.1	0.0	0.0	0.0
Чистопольский	0.0	0.0	...	0.1	0.4	0.1	0.0	0.0	0.0
городские округа:									
Казань	0.2	0.2	...	2.0	1.6	2.3	1.1	1.0	1.6
Набережные Челны	0.3	0.3	...	1.0	0.7	1.5	0.5	0.4	0.5

181. СТРУКТУРА ПОСЕВНЫХ ПЛОЩАДЕЙ ПОД УРОЖАЙ 2016 ГОДА ПО ВИДАМ СЕЛЬСКОХОЗЯЙСТВЕННЫХ КУЛЬТУР В САДОВОДЧЕСКИХ НЕКОММЕРЧЕСКИХ ОБЪЕДИНЕНИЯХ ГРАЖДАН

(в процентах от общей посевной площади)

	Картофель	Овощные и бахчевые культуры - всего	из них							
			овощи открытого грунта	из них						
				капуста всех видов, кроме брокколи	огурцы	помидоры	свекла столовая	морковь столовая	лук репчатый	чеснок
РЕСПУБЛИКА ТАТАРСТАН	65.8	33.9	30.0	2.5	2.9	5.8	1.9	2.9	4.5	2.1
в том числе										
муниципальные районы:										
Агрызский	92.8	7.2	6.5	0.9	0.3	1.4	0.4	0.8	1.0	0.3
Азнакаевский	82.8	17.2	16.6	0.7	0.7	1.8	1.2	1.7	5.9	2.2
Аксубаевский	-	-	-	-	-	-	-	-	-	-
Актанышский	92.9	7.1	7.1	0.5	0.8	1.3	0.6	0.7	1.2	0.7
Алексеевский	100.0	-	-	-	-	-	-	-	-	-
Алькеевский	-	-	-	-	-	-	-	-	-	-
Альметьевский	83.6	16.4	16.2	0.6	1.1	2.3	1.4	1.8	3.7	1.3
Апастовский	-	-	-	-	-	-	-	-	-	-
Арский	97.0	0.1	0.4	...	0.2	0.7	0.3
Атнинский	-	-	-	-	-	-	-	-	-	-
Бавлинский	95.1	0.3	0.3	0.5	0.5	0.5	0.6	0.1
Балтасинский	-	-	-	-	-	-	-	-	-	-
Бугульминский	86.9	13.1	12.9	0.9	1.1	1.8	1.0	1.4	1.7	1.3
Буинский	100.0	-	-	-	-	-	-	-	-	-
Верхнеуслонский	45.4	54.6	53.4	3.9	6.6	13.9	3.2	4.5	5.8	2.7
Высокогорский	54.1	45.1	36.7	3.2	3.9	4.7	2.9	3.7	4.9	2.7
Дрожжановский	-	-	-	-	-	-	-	-	-	-
Елабужский	80.6	19.4	16.6	1.2	1.4	2.4	1.1	2.0	3.2	1.0
Заинский	83.9	16.1	16.1	2.0	1.8	2.1	0.9	1.5	2.0	1.7
Зеленодольский	38.5	61.5	51.4	3.9	4.8	7.4	3.1	5.4	6.0	6.0
Кайбицкий	-	-	-	-	-	-	-	-	-	-
Камско-Устьинский	49.3	50.7	48.9	...	4.5	13.1	1.9	2.3	3.4	1.8
Спасский	-	-	-	-	-	-	-	-	-	-
Кукморский	57.4	42.6	39.7	-	2.4	15.1	...	2.4	6.9	...
Лаишевский	72.2	27.4	26.1	1.8	3.3	5.4	0.9	2.0	4.8	1.2
Лениногорский	87.9	12.1	12.0	0.2	0.4	1.1	1.3	2.2	3.2	1.0
Мамадышский	-	-	-	-	-	-	-	-	-	-
Менделеевский	74.0	26.0	24.2	0.5	3.3	3.6	2.0	2.4	5.4	2.0
Мензелинский	62.8	37.0	31.6	4.8	2.6	6.5	1.2	2.6	7.1	1.2
Муслюмовский	-	-	-	-	-	-	-	-	-	-
Нижнекамский	62.3	36.1	29.9	2.2	2.4	4.6	2.1	2.6	5.3	2.4
Новошешминский	-	-	-	-	-	-	-	-	-	-
Нурлатский	81.1	18.9	18.9	-	0.5	1.2	1.1	3.4	5.6	3.0
Пестречинский	70.0	29.0	26.0	2.1	2.9	3.9	1.9	3.0	3.6	1.4
Рыбно-Слободский	89.2	10.5	10.5	-	-	0.6	0.7	0.7	1.1	...
Сабинский	-	-	-	-	-	-	-	-	-	-
Сармановский	82.3	17.7	17.2	0.4	1.1	1.7	1.2	2.0	3.8	1.7
Ютазинский	86.6	13.1	13.1	0.7	1.0	3.6	0.5	1.3	2.6	1.1
Тетюшский	100.0	-	-	-	-	-	-	-	-	-
Тюлячинский	-	-	-	-	-	-	-	-	-	-
Тукаевский	66.1	33.9	30.5	3.5	2.5	5.6	2.2	3.2	4.4	2.6
Черемшанский	-	-	-	-	-	-	-	-	-	-
Чистопольский	79.9	20.1	18.8	1.9	1.3	4.1	0.8	1.5	3.8	1.3
городские округа:										
Казань	41.7	58.3	51.1	3.4	6.2	13.7	2.7	4.5	5.6	2.3
Набережные Челны	55.4	44.6	36.7	2.8	2.5	9.0	2.0	3.4	5.3	2.0

	из них									Кормовые культуры всего
	из них									
	зеленый горошек	фасоль овощная	кукуруза сахарная	кабачки, патиссоны	тыква столовая	перец сладкий	баклажаны	салатные культуры	зеленые культуры	
РЕСПУБЛИКА ТАТАРСТАН	0.3	0.3	0.0	1.6	1.0	1.7	0.6	0.6	0.8	0.2
в том числе										
муниципальные районы:										
Агрызский	...	-	-	0.5	0.1	0.1	0.1	0.0	0.5	-
Азнакаевский	0.1	0.1	-	0.7	0.5	0.5	0.0	0.6	...	-
Аксубаевский	-	-	-	-	-	-	-	-	-	-
Актанышский	0.0	0.1	-	0.4	...	0.6	0.1	-
Алексеевский	-	-	-	-	-	-	-	-	-	-
Алькеевский	-	-	-	-	-	-	-	-	-	-
Альметьевский	0.1	0.1	0.0	1.2	1.2	0.5	0.1	0.3	0.4	-
Апастовский	-	-	-	-	-	-	-	-	-	-
Арский	-	...	0.1	...	0.0	0.0	0.1	-
Атнинский	-	-	-	-	-	-	-	-	-	-
Бавлинский	0.1	0.2	-	1.2	0.3	0.1	0.0	0.1	0.2	-
Балтасинский	-	-	-	-	-	-	-	-	-	-
Бугульминский	0.3	0.4	-	0.7	0.4	0.7	0.4	0.2	0.4	-
Буинский	-	-	-	-	-	-	-	-	-	-
Верхнеуслонский	0.4	0.3	-	2.7	1.5	3.2	1.0	0.9	1.4	-
Высокогорский	0.5	2.3	1.6	2.0	0.8	0.9	2.1	0.8
Дрожжановский	-	-	-	-	-	-	-	-	-	-
Елабужский	0.1	0.2	0.0	1.2	0.4	0.7	0.4	...	0.7	-
Заинский	0.5	0.3	-	...	0.3	1.5	...	0.2	0.1	-
Зеленодольский	0.3	0.3	...	3.8	1.7	3.5	0.9	1.6	1.6	...
Кайбицкий	-	-	-	-	-	-	-	-	-	-
Камско-Устьинский	2.9	...	-	2.8	...	3.0	...	2.2	...	-
Спасский	-	-	-	-	-	-	-	-	-	-
Кукморский	-	-	-	5.5	1.2	-
Лаишевский	0.1	0.2	...	1.5	0.9	2.0	0.8	0.6	0.4	-
Лениногорский	0.0	0.2	-	1.2	0.8	0.2	-	0.1	0.2	-
Мамадышский	-	-	-	-	-	-	-	-	-	-
Менделеевский	0.1	0.1	-	0.5	0.3	2.4	0.6	0.2	0.4	-
Мензелинский	0.2	0.3	-	1.7	1.8	0.5	0.3	0.2	0.3	...
Муслюмовский	-	-	-	-	-	-	-	-	-	-
Нижнекамский	0.5	0.6	0.0	1.6	0.9	2.1	1.2	0.4	0.4	1.4
Новошешминский	-	-	-	-	-	-	-	-	-	-
Нурлатский	-	...	-	...	0.7	0.5	2.0	-
Пестречинский	0.3	0.2	-	1.1	0.9	1.5	1.2	0.5	1.4	0.9
Рыбно-Слободский	-	-	-	-	7.4	...	-	-	-	...
Сабинский	-	-	-	-	-	-	-	-	-	-
Сармановский	0.3	0.0	-	1.0	3.3	0.2	0.0	0.1	0.1	-
Ютазинский	0.0	0.2	-	0.3	0.6	0.7	-	0.1	0.2	...
Тетюшский	-	-	-	-	-	-	-	-	-	-
Тюлячинский	-	-	-	-	-	-	-	-	-	-
Тукаевский	0.5	0.3	...	1.3	0.7	1.5	0.5	0.4	0.8	-
Черемшанский	-	-	-	-	-	-	-	-	-	-
Чистопольский	0.1	0.2	...	1.0	0.6	0.7	0.4	0.6	0.3	-
городские округа:										
Казань	0.3	0.2	...	2.9	1.6	1.7	1.5	-
Набережные Челны	0.4	1.1	...	1.8	0.8	...	0.8	0.8	1.3	-

181-А. СТРУКТУРА ПОСЕВНЫХ ПЛОЩАДЕЙ ПОД УРОЖАЙ 2016 ГОДА ПО ВИДАМ СЕЛЬСКОХОЗЯЙСТВЕННЫХ КУЛЬТУР В НЕКОММЕРЧЕСКИХ ОБЪЕДИНЕНИЯХ ГРАЖДАН

(в процентах от общей посевной площади)

	Картофель	Овощные и бахчевые культуры - всего	из них							
			овощи открытого грунта	из них						
				капуста всех видов, кроме брокколи	огурцы	помидоры	свекла столовая	морковь столовая	лук репчатый	чеснок
РЕСПУБЛИКА ТАТАРСТАН	65.8	33.8	29.9	2.5	2.9	5.8	1.9	2.9	4.4	2.1
в том числе										
муниципальные районы:										
Агрызский	92.8	7.2	6.5	0.9	0.3	1.4	0.4	0.8	1.0	0.3
Азнакаевский	82.8	17.2	16.6	0.7	0.7	1.8	1.2	1.7	5.9	2.2
Аксубаевский	74.2	25.8	25.8	2.1	2.5	6.6	...	2.1	5.0	1.3
Актанышский	92.9	7.1	7.1	0.5	0.8	1.3	0.6	0.7	1.2	0.7
Алексеевский	100.0	-	-	-	-	-	-	-	-	-
Алькеевский	-	-	-	-	-	-	-	-	-	-
Альметьевский	83.6	16.4	16.2	0.6	1.1	2.3	1.4	1.8	3.7	1.3
Апастовский	-	-	-	-	-	-	-	-	-	-
Арский	82.8	0.1	0.3	...	0.2	0.6	0.3
Атнинский	-	-	-	-	-	-	-	-	-	-
Бавлинский	95.1	0.3	0.3	0.5	0.5	0.5	0.6	0.1
Балтасинский	-	-	-	-	-	-	-	-	-	-
Бугульминский	86.9	13.1	12.9	0.9	1.1	1.8	1.0	1.4	1.7	1.3
Буинский	100.0	-	-	-	-	-	-	-	-	-
Верхнеуслонский	45.4	54.6	53.4	3.9	6.6	13.9	3.2	4.5	5.8	2.7
Высокогорский	54.1	45.1	36.7	3.2	3.8	4.7	2.9	3.7	4.9	2.6
Дрожжановский	-	-	-	-	-	-	-	-	-	-
Елабужский	80.6	19.4	16.6	1.2	1.4	2.4	1.1	2.0	3.2	1.0
Заинский	83.8	16.2	16.2	2.0	1.8	2.1	0.9	1.5	2.0	1.7
Зеленодольский	38.6	61.3	51.3	3.9	4.8	7.5	3.1	5.4	6.0	6.0
Кайбицкий	-	-	-	-	-	-	-	-	-	-
Камско-Устьинский	49.3	50.7	48.9	...	4.5	13.1	1.9	2.3	3.4	1.8
Спасский	-	-	-	-	-	-	-	-	-	-
Кукморский	57.4	42.6	39.7	-	2.4	15.1	...	2.4	6.9	...
Лаишевский	72.2	27.4	26.1	1.8	3.3	5.4	0.9	2.0	4.8	1.2
Лениногорский	87.9	12.1	12.0	0.2	0.4	1.1	1.3	2.2	3.2	1.0
Мамадышский	-	-	-	-	-	-	-	-	-	-
Менделеевский	74.0	26.0	24.2	0.5	3.3	3.6	2.0	2.4	5.4	2.0
Мензелинский	62.8	37.0	31.6	4.8	2.6	6.5	1.2	2.6	7.1	1.2
Муслюмовский	-	-	-	-	-	-	-	-	-	-
Нижнекамский	62.3	36.1	29.9	2.2	2.4	4.6	2.1	2.6	5.3	2.4
Новошешминский	-	-	-	-	-	-	-	-	-	-
Нурлатский	77.8	22.2	22.2	-	0.8	2.7	1.1	3.1	7.1	3.6
Пестречинский	70.0	29.0	26.0	2.1	2.9	3.9	1.9	3.0	3.6	1.4
Рыбно-Слободский	89.2	10.5	10.5	-	-	0.6	0.7	0.7	1.1	...
Сабинский	-	-	-	-	-	-	-	-	-	-
Сармановский	82.3	17.7	17.2	0.4	1.1	1.7	1.2	2.0	3.8	1.7
Ютазинский	86.6	13.1	13.1	0.7	1.0	3.6	0.5	1.3	2.6	1.1
Тетюшский	100.0	-	-	-	-	-	-	-	-	-
Тюлячинский	-	-	-	-	-	-	-	-	-	-
Тукаевский	66.0	33.8	30.4	3.5	2.5	5.6	2.2	3.1	4.3	2.6
Черемшанский	-	-	-	-	-	-	-	-	-	-
Чистопольский	78.9	21.1	19.4	1.9	1.3	4.1	0.8	1.6	4.1	1.4
городские округа:										
Казань	41.6	58.4	51.2	3.4	6.2	13.7	2.8	4.5	5.6	2.3
Набережные Челны	54.8	45.1	37.0	2.8	2.5	9.1	2.1	3.4	5.4	2.0

	из них									Кормовые культуры всего
	из них									
	зеленый горошек	фасоль овощная	кукуруза сахарная	кабачки, патиссоны	тыква столовая	перец сладкий	баклажаны	салатные культуры	зеленые культуры	
РЕСПУБЛИКА ТАТАРСТАН	0.3	0.3	0.0	1.6	1.0	1.7	0.6	0.6	0.8	0.3
в том числе										
муниципальные районы:										
Агрызский	...	-	-	0.5	0.1	0.1	0.1	0.0	0.5	-
Азнакаевский	0.1	0.1	-	0.7	0.5	0.5	0.0	0.6	...	-
Аксубаевский	-	1.0	-	...	0.4	1.9	-	-	0.6	-
Актанышский	0.0	0.1	-	0.4	...	0.6	0.1	-
Алексеевский	-	-	-	-	-	-	-	-	-	-
Алькеевский	-	-	-	-	-	-	-	-	-	-
Альметьевский	0.1	0.1	0.0	1.2	1.2	0.5	0.1	0.3	0.4	-
Апастовский	-	-	-	-	-	-	-	-	-	-
Арский	-	...	0.1	...	0.0	0.0	0.1	14.6
Атнинский	-	-	-	-	-	-	-	-	-	-
Бавлинский	0.1	0.2	-	1.2	0.3	0.1	0.0	0.1	0.2	-
Балтасинский	-	-	-	-	-	-	-	-	-	-
Бугульминский	0.3	0.4	-	0.7	0.4	0.7	0.4	0.2	0.4	-
Буинский	-	-	-	-	-	-	-	-	-	-
Верхнеуслонский	0.4	0.3	-	2.7	1.5	3.2	1.0	0.9	1.4	-
Высокогорский	0.5	0.3	...	2.3	1.6	2.0	0.8	0.9	2.1	0.8
Дрожжановский	-	-	-	-	-	-	-	-	-	-
Елабужский	0.1	0.2	0.0	1.2	0.4	0.7	0.4	0.4	0.7	-
Заинский	0.5	0.3	-	0.7	0.4	1.5	0.4	0.2	0.1	-
Зеленодольский	0.3	0.3	...	3.8	1.7	3.5	0.9	1.6	1.6	...
Кайбицкий	-	-	-	-	-	-	-	-	-	-
Камско-Устьинский	2.9	...	-	2.8	...	3.0	...	2.2	...	-
Спасский	-	-	-	-	-	-	-	-	-	-
Кукморский	-	-	-	5.5	1.2	-
Лаишевский	0.1	0.2	...	1.5	0.9	2.0	0.8	0.6	0.4	-
Лениногорский	0.0	0.2	-	1.2	0.8	0.2	-	0.1	0.2	-
Мамадышский	-	-	-	-	-	-	-	-	-	-
Менделеевский	0.1	0.1	-	0.5	0.3	2.4	0.6	0.2	0.4	-
Мензелинский	0.2	0.3	-	1.7	1.8	0.5	0.3	0.2	0.3	...
Муслюмовский	-	-	-	-	-	-	-	-	-	-
Нижнекамский	0.5	0.6	0.0	1.6	0.9	2.1	1.2	0.4	0.4	1.4
Новошешминский	-	-	-	-	-	-	-	-	-	-
Нурлатский	-	0.0	-	0.3	0.4	0.4	0.4	0.1	2.2	-
Пестречинский	0.3	0.2	-	1.1	0.9	1.5	1.2	0.5	1.4	0.9
Рыбно-Слободский	-	-	-	-	7.4	...	-	-	-	...
Сабинский	-	-	-	-	-	-	-	-	-	-
Сармановский	0.3	0.0	-	1.0	3.3	0.2	0.0	0.1	0.1	-
Ютазинский	0.0	0.2	-	0.3	0.6	0.7	-	0.1	0.2	...
Тетюшский	-	-	-	-	-	-	-	-	-	-
Тюлячинский	-	-	-	-	-	-	-	-	-	-
Тукаевский	0.5	0.3	...	1.4	0.8	1.5	0.5	0.4	0.7	...
Черемшанский	-	-	-	-	-	-	-	-	-	-
Чистопольский	0.1	0.2	...	0.9	0.8	0.6	0.4	0.6	0.3	-
городские округа:										
Казань	0.3	0.2	...	2.9	1.6	3.1	0.9	1.7	1.5	-
Набережные Челны	0.4	1.1	...	1.8	0.8	2.4	0.7	0.8	1.2	-

182. СТРУКТУРА ПОСЕВНЫХ ПЛОЩАДЕЙ ПОД УРОЖАЙ 2016 ГОДА ПО ВИДАМ СЕЛЬСКОХОЗЯЙСТВЕННЫХ КУЛЬТУР В ОГОРОДНИЧЕСКИХ НЕКОММЕРЧЕСКИХ ОБЪЕДИНЕНИЯХ ГРАЖДАН

(в процентах от общей посевной площади)

	Картофель	Овощные и бахчевые культуры - всего	из них							
			овощи открытого грунта	из них						
				капуста всех видов, кроме брокколи	огурцы	помидоры	свекла столовая	морковь столовая	лук репчатый	чеснок
РЕСПУБЛИКА ТАТАРСТАН	42.2	12.6	12.6	1.0	1.2	3.3	0.9	1.0	2.4	0.7
в том числе										
муниципальные районы:										
Агрызский	-	-	-	-	-	-	-	-	-	-
Азнакаевский	-	-	-	-	-	-	-	-	-	-
Аксубаевский	74.2	2.1	2.1
Актанышский	-	-	-	-	-	-	-	-	-	-
Алексеевский	-	-	-	-	-	-	-	-	-	-
Алькеевский	-	-	-	-	-	-	-	-	-	-
Альметьевский	-	-	-	-	-	-	-	-	-	-
Апастовский	-	-	-	-	-	-	-	-	-	-
Арский	-	-	-	-	-	-	-	-	-	-
Атнинский	-	-	-	-	-	-	-	-	-	-
Бавлинский	-	-	-	-	-	-	-	-	-	-
Балтасинский	-	-	-	-	-	-	-	-	-	-
Бугульминский	-	-	-	-	-	-	-	-	-	-
Буинский	-	-	-	-	-	-	-	-	-	-
Верхнеуслонский	-	-	-	-	-	-	-	-	-	-
Высокогорский	-	-	-	-	-	-	-	-	-	-
Дрожжановский	-	-	-	-	-	-	-	-	-	-
Елабужский	-	-	-	-	-	-	-	-	-	-
Заинский	94.5	-	-	-
Зеленодольский	-	-	-	-	-	-	-	-	-	-
Кайбицкий	-	-	-	-	-	-	-	-	-	-
Камско-Устьинский	-	-	-	-	-	-	-	-	-	-
Спасский	-	-	-	-	-	-	-	-	-	-
Кукморский	-	-	-	-	-	-	-	-	-	-
Лаишевский	-	-	-	-	-	-	-	-	-	-
Лениногорский	-	-	-	-	-	-	-	-	-	-
Мамадышский	-	-	-	-	-	-	-	-	-	-
Менделеевский	-	-	-	-	-	-	-	-	-	-
Мензелинский	-	-	-	-	-	-	-	-	-	-
Муслюмовский	-	-	-	-	-	-	-	-	-	-
Нижнекамский	-	-	-	-	-	-	-	-	-	-
Новошешминский	-	-	-	-	-	-	-	-	-	-
Нурлатский	-	-	-	-	-	-	-	-	-	-
Пестречинский	-	-	-	-	-	-	-	-	-	-
Рыбно-Слободский	-	-	-	-	-	-	-	-	-	-
Сабинский	-	-	-	-	-	-	-	-	-	-
Сармановский	-	-	-	-	-	-	-	-	-	-
Ютазинский	-	-	-	-	-	-	-	-	-	-
Тетюшский	-	-	-	-	-	-	-	-	-	-
Тюлячинский	-	-	-	-	-	-	-	-	-	-
Тукаевский	-	-	-	-	-	-	-	-	-	-
Черемшанский	-	-	-	-	-	-	-	-	-	-
Чистопольский	-	-	-	-	-	-	-	-	-	-
городские округа:										
Казань	-	-	-	-	-	-	-	-	-	-
Набережные Челны	-	-	-	-	-	-	-	-	-	-

	из них									Кормовые культуры всего
	из них									
	зеле- ный горо- шек	фасол ь овоц- ная	кукуру- за сахар- ная	кабач- ки, патис- соны	тыква столо- вая	перец слад- кий	бакла- жаны	салат- ные культу- ры	зелен- ные культу- ры	
РЕСПУБЛИКА ТАТАРСТАН	-	0.5	-	0.2	0.2	0.9	-	-	0.3	45.3
в том числе										
муниципальные районы:										
Агрызский	-	-	-	-	-	-	-	-	-	-
Азнакаевский	-	-	-	-	-	-	-	-	-	-
Аксубаевский	-	1.0	-	...	0.4	1.9	-	-	0.6	-
Актанышский	-	-	-	-	-	-	-	-	-	-
Алексеевский	-	-	-	-	-	-	-	-	-	-
Алькеевский	-	-	-	-	-	-	-	-	-	-
Альметьевский	-	-	-	-	-	-	-	-	-	-
Апастовский	-	-	-	-	-	-	-	-	-	-
Арский	-	-	-	-	-	-	-	-	-	100.0
Атнинский	-	-	-	-	-	-	-	-	-	-
Бавлинский	-	-	-	-	-	-	-	-	-	-
Балтасинский	-	-	-	-	-	-	-	-	-	-
Бугульминский	-	-	-	-	-	-	-	-	-	-
Буинский	-	-	-	-	-	-	-	-	-	-
Верхнеуслонский	-	-	-	-	-	-	-	-	-	-
Высокогорский	-	-	-	-	-	-	-	-	-	-
Дрожжановский	-	-	-	-	-	-	-	-	-	-
Елабужский	-	-	-	-	-	-	-	-	-	-
Заинский	-	-	-	-	-	-	-	-	-	-
Зеленодольский	-	-	-	-	-	-	-	-	-	-
Кайбицкий	-	-	-	-	-	-	-	-	-	-
Камско-Устьинский	-	-	-	-	-	-	-	-	-	-
Спасский	-	-	-	-	-	-	-	-	-	-
Кукморский	-	-	-	-	-	-	-	-	-	-
Лаишевский	-	-	-	-	-	-	-	-	-	-
Лениногорский	-	-	-	-	-	-	-	-	-	-
Мамадышский	-	-	-	-	-	-	-	-	-	-
Менделеевский	-	-	-	-	-	-	-	-	-	-
Мензелинский	-	-	-	-	-	-	-	-	-	-
Муслимовский	-	-	-	-	-	-	-	-	-	-
Нижнекамский	-	-	-	-	-	-	-	-	-	-
Новошешминский	-	-	-	-	-	-	-	-	-	-
Нурлатский	-	-	-	-	-	-	-	-	-	-
Пестречинский	-	-	-	-	-	-	-	-	-	-
Рыбно-Слободский	-	-	-	-	-	-	-	-	-	-
Сабинский	-	-	-	-	-	-	-	-	-	-
Сармановский	-	-	-	-	-	-	-	-	-	-
Ютазинский	-	-	-	-	-	-	-	-	-	-
Тетюшский	-	-	-	-	-	-	-	-	-	-
Тюлячинский	-	-	-	-	-	-	-	-	-	-
Тукаевский	-	-	-	-	-	-	-	-	-	-
Черемшанский	-	-	-	-	-	-	-	-	-	-
Чистопольский	-	-	-	-	-	-	-	-	-	-
городские округа:										
Казань	-	-	-	-	-	-	-	-	-	-
Набережные Челны	-	-	-	-	-	-	-	-	-	-



**Группировки сельскохозяйственных организаций по размерам
посевных площадей**

183. ГРУППИРОВКА СЕЛЬСКОХОЗЯЙСТВЕННЫХ ОРГАНИЗАЦИЙ

	Сельскохозяйственные организации,								
	до 10,1	10,1 - 50	50,1 - 100	100,1 - 200	200,1 - 500	500,1 - 1000	1000,1 - 1500	1500,1 - 2000	2000,1 - 3000
РЕСПУБЛИКА ТАТАРСТАН									
Число организаций, единиц	11	15	18	29	51	43	34	40	83
в процентах от общего числа организаций	1.7	2.3	2.8	4.5	8.0	6.7	5.3	6.3	13.0
в процентах от числа организаций, имеющих посевную площадь	2.0	2.8	3.3	5.4	9.4	8.0	6.3	7.4	15.4
Посевная площадь сельскохозяйственных культур, га	46.3	435.8	1432.1	3987.5	15960.4	31939.6	42439.0	68933.7	207281.9
в процентах от общей посевной площади	0.0	0.0	0.1	0.2	0.7	1.3	1.7	2.8	8.5
в среднем на одну организацию, га	4.2	29.1	79.6	137.5	312.9	742.8	1248.2	1723.3	2497.4
Засеяно элитными семенами, в процентах от площади посевов	-	...	-	...	7.4	5.4	4.7	10.6	11.8
муниципальные районы:									
Агрызский									
Число организаций, единиц	-	-	-	-	...	-	...	-	...
в процентах от общего числа организаций	-	-	-	-	...	-	...	-	...
в процентах от числа организаций, имеющих посевную площадь	-	-	-	-	...	-	...	-	...
Посевная площадь сельскохозяйственных культур, га	-	-	-	-	...	-	...	-	...
в процентах от общей посевной площади	-	-	-	-	...	-	...	-	...
в среднем на одну организацию, га	-	-	-	-	...	-	...	-	...
Засеяно элитными семенами, в процентах от площади посевов	-	-	-	-	-	-	...	-	-
Азнакаевский									
Число организаций, единиц	...	-	-	-	...	-	-	...	4
в процентах от общего числа организаций	...	-	-	-	...	-	-	...	25.0
в процентах от числа организаций, имеющих посевную площадь	...	-	-	-	...	-	-	...	28.6
Посевная площадь сельскохозяйственных культур, га	...	-	-	-	...	-	-	...	10085.0
в процентах от общей посевной площади	...	-	-	-	...	-	-	...	12.5
в среднем на одну организацию, га	...	-	-	-	...	-	-	...	2521.3
Засеяно элитными семенами, в процентах от площади посевов	-	-	-	-	-	-	-	-	...
Аксубаевский									
Число организаций, единиц	-	...	-	-	...	-	...	-	...
в процентах от общего числа организаций	-	...	-	-	...	-	...	-	...
в процентах от числа организаций, имеющих посевную площадь	-	...	-	-	...	-	...	-	...
Посевная площадь сельскохозяйственных культур, га	-	...	-	-	...	-	...	-	...

ПО РАЗМЕРАМ ОБЩЕЙ ПОСЕВНОЙ ПЛОЩАДИ ПОД УРОЖАЙ 2016 ГОДА

имевшие посевную площадь, гектаров						Организации, не имевшие посевной площади	Итого
	3000,1 - 4000	4000,1 - 6000	6000,1 - 10000	свыше 10000	всего		
РЕСПУБЛИКА ТАТАРСТАН							
Число организаций, единиц	56	53	39	68	540	100	640
в процентах от общего числа организаций	8.8	8.3	6.1	10.6	84.4	15.6	100
в процентах от числа организаций, имеющих посевную площадь	10.4	9.8	7.2	12.6	100	x	x
Посевная площадь сельскохозяйственных культур, га	193910.5	260360.0	289922.0	1333882.0	2450530.8	x	2450530.8
в процентах от общей посевной площади	7.9	10.6	11.8	54.4	100	x	100
в среднем на одну организацию, га	3462.7	4912.5	7433.9	19615.9	4538.0	x	3829.0
Засеяно элитными семенами, в процентах от площади посевов	14.2	15.4	10.1	12.9	12.5	x	12.5
муниципальные районы:							
Агрызский							
Число организаций, единиц	-	-	-	5
в процентах от общего числа организаций	-	-	-	...	80.0	...	100
в процентах от числа организаций, имеющих посевную площадь	-	-	-	x	x
Посевная площадь сельскохозяйственных культур, га	-	-	-	x	...
в процентах от общей посевной площади	-	-	-	x	...
в среднем на одну организацию, га	-	-	-	...	12664.8	x	10131.8
Засеяно элитными семенами, в процентах от площади посевов	-	-	-	x	...
Азнакаевский							
Число организаций, единиц	14	...	16
в процентах от общего числа организаций	87.5	...	100
в процентах от числа организаций, имеющих посевную площадь	100	x	x
Посевная площадь сельскохозяйственных культур, га	80630.7	x	80630.7
в процентах от общей посевной площади	100	x	100
в среднем на одну организацию, га	5759.3	x	5039.4
Засеяно элитными семенами, в процентах от площади посевов	-	-	-	...	40.4	x	40.4
Аксубаевский							
Число организаций, единиц	-	...	8	...	10
в процентах от общего числа организаций	-	...	80.0	...	100
в процентах от числа организаций, имеющих посевную площадь	-	...	100	x	x
Посевная площадь сельскохозяйственных культур, га	-	...	68858.0	x	68858.0

	Сельскохозяйственные организации,								
	до 10,1	10,1 - 50	50,1 - 100	100,1 - 200	200,1 - 500	500,1 - 1000	1000,1 - 1500	1500,1 - 2000	2000,1 - 3000
в процентах от общей посевной площади	-	...	-	-	...	-	...	-	...
в среднем на одну организацию, га	-	...	-	-	...	-	...	-	...
Засеяно элитными семенами, в процентах от площади посевов	-	-	-	-	-	-	-	-	-
Актанышский									
Число организаций, единиц	-	-	-	-	-	...	3
в процентах от общего числа организаций	-	-	-	-	-	...	13.6
в процентах от числа организаций, имеющих посевную площадь	-	-	-	-	-	...	15.8
Посевная площадь сельскохозяйственных культур, га	-	-	-	-	-	...	8358.0
в процентах от общей посевной площади	-	-	-	-	-	...	9.6
в среднем на одну организацию, га	-	-	-	-	-	...	2786.0
Засеяно элитными семенами, в процентах от площади посевов	-	-	-	-	-	-	-
Алексеевский									
Число организаций, единиц	...	-	-	-	4	-
в процентах от общего числа организаций	...	-	-	-	21.1	-
в процентах от числа организаций, имеющих посевную площадь	...	-	-	-	25.0	-
Посевная площадь сельскохозяйственных культур, га	...	-	-	-	1276.0	-
в процентах от общей посевной площади	...	-	-	-	1.6	-
в среднем на одну организацию, га	...	-	-	-	319.0	-
Засеяно элитными семенами, в процентах от площади посевов	-	-	-	-	...	-	-
Алькеевский									
Число организаций, единиц	-	-	...	-	...	-	-	-	...
в процентах от общего числа организаций	-	-	...	-	...	-	-	-	...
в процентах от числа организаций, имеющих посевную площадь	-	-	...	-	...	-	-	-	...
Посевная площадь сельскохозяйственных культур, га	-	-	...	-	...	-	-	-	...
в процентах от общей посевной площади	-	-	...	-	...	-	-	-	...
в среднем на одну организацию, га	-	-	...	-	...	-	-	-	...
Засеяно элитными семенами, в процентах от площади посевов	-	-	-	-	-	-	-	-	...
Альметьевский									
Число организаций, единиц	...	-	5	4	3	...
в процентах от общего числа организаций	...	-	19.2	15.4	11.5	...
в процентах от числа организаций, имеющих посевную площадь	...	-	22.7	18.2	13.6	...

имевшие посевную площадь, гектаров						Организации, не имевшие посевной площади	Итого
	3000,1 - 4000	4000,1 - 6000	6000,1 - 10000	свыше 10000	всего		
в процентах от общей посевной площади	-	...	100	x	100
в среднем на одну организацию, га	-	...	8607.3	x	6885.8
Засеяно элитными семенами, в процентах от площади посевов	-	...	-	x	...
Актанышский							
Число организаций, единиц	...	7	19	3	22
в процентах от общего числа организаций	...	31.8	86.4	13.6	100
в процентах от числа организаций, имеющих посевную площадь	...	36.8	100	x	x
Посевная площадь сельскохозяйственных культур, га	...	33189.0	87242.1	x	87242.1
в процентах от общей посевной площади	...	38.0	100	x	100
в среднем на одну организацию, га	...	4741.3	4591.7	x	3965.6
Засеяно элитными семенами, в процентах от площади посевов	...	9.4	7.9	x	7.9
Алексеевский							
Число организаций, единиц	-	3	16	3	19
в процентах от общего числа организаций	-	15.8	84.2	15.8	100
в процентах от числа организаций, имеющих посевную площадь	-	18.8	100	x	x
Посевная площадь сельскохозяйственных культур, га	-	52247.0	77650.0	x	77650.0
в процентах от общей посевной площади	-	67.3	100	x	100
в среднем на одну организацию, га	-	17415.7	4853.1	x	4086.8
Засеяно элитными семенами, в процентах от площади посевов	-	-	3.6	x	3.6
Алькеевский							
Число организаций, единиц	-	-	-	...	5	4	9
в процентах от общего числа организаций	-	-	-	...	55.6	44.4	100
в процентах от числа организаций, имеющих посевную площадь	-	-	-	...	100	x	x
Посевная площадь сельскохозяйственных культур, га	-	-	-	...	86471.0	x	86471.0
в процентах от общей посевной площади	-	-	-	...	100	x	100
в среднем на одну организацию, га	-	-	-	...	17294.2	x	9607.9
Засеяно элитными семенами, в процентах от площади посевов	-	-	-	-	...	x	...
Альметьевский							
Число организаций, единиц	...	-	-	...	22	4	26
в процентах от общего числа организаций	...	-	-	...	84.6	15.4	100
в процентах от числа организаций, имеющих посевную площадь	...	-	-	...	100	x	x

	Сельскохозяйственные организации,									
	до 10,1	10,1 - 50	50,1 - 100	100,1 - 200	200,1 - 500	500,1 - 1000	1000,1 - 1500	1500,1 - 2000	2000,1 - 3000	
Посевная площадь сельскохозяйственных культур, га	...	-	3627.0	5451.0	5376.0	...	
в процентах от общей посевной площади	...	-	6.2	9.4	9.3	...	
в среднем на одну организацию, га	...	-	725.4	1362.8	1792.0	...	
Засеяно элитными семенами, в процентах от площади посевов	-	-	-	-	-	...	11.0	
Апастовский										
Число организаций, единиц	-	-	-	3	...	-	3	
в процентах от общего числа организаций	-	-	-	23.1	...	-	23.1	
в процентах от числа организа- ций, имеющих посевную площадь	-	-	-	25.0	...	-	25.0	
Посевная площадь сельскохозяйственных культур, га	-	-	-	2182.0	...	-	6442.9	
в процентах от общей посевной площади	-	-	-	3.3	...	-	9.8	
в среднем на одну организацию, га	-	-	-	727.3	...	-	2147.6	
Засеяно элитными семенами, в процентах от площади посевов	-	-	-	-	-	...	-	-	22.2	
Арский										
Число организаций, единиц	-	...	-	...	4	3	
в процентах от общего числа организаций	-	...	-	...	12.9	9.7	
в процентах от числа организа- ций, имеющих посевную площадь	-	...	-	...	17.4	13.0	
Посевная площадь сельскохозяйственных культур, га	-	...	-	...	1389.0	7721.0	
в процентах от общей посевной площади	-	...	-	...	1.2	6.9	
в среднем на одну организацию, га	-	...	-	...	347.3	2573.7	
Засеяно элитными семенами, в процентах от площади посевов	-	-	-	-	
Атнинский										
Число организаций, единиц	-	-	-	-	-	-	-	-	...	
в процентах от общего числа организаций	-	-	-	-	-	-	-	-	...	
в процентах от числа организа- ций, имеющих посевную площадь	-	-	-	-	-	-	-	-	...	
Посевная площадь сельскохозяйственных культур, га	-	-	-	-	-	-	-	-	...	
в процентах от общей посевной площади	-	-	-	-	-	-	-	-	...	
в среднем на одну организацию, га	-	-	-	-	-	-	-	-	...	
Засеяно элитными семенами, в процентах от площади посевов	-	-	-	-	-	-	-	-	...	
Бавлинский										
Число организаций, единиц	-	...	-	-	
в процентах от общего числа организаций	-	...	-	-	

имевшие посевную площадь, гектаров						Организации, не имевшие посевной площади	Итого
	3000,1 - 4000	4000,1 - 6000	6000,1 - 10000	свыше 10000	всего		
Посевная площадь сельскохозяйственных культур, га	...	-	-	...	58110.7	x	58110.7
в процентах от общей посевной площади	...	-	-	...	100	x	100
в среднем на одну организацию, га	...	-	-	...	2641.4	x	2235.0
Засеяно элитными семенами, в процентах от площади посевов	...	-	-	...	6.4	x	6.4
Апастовский							
Число организаций, единиц	...	-	-	...	12	...	13
в процентах от общего числа организаций	...	-	-	...	92.3	...	100
в процентах от числа организа- ций, имеющих посевную площадь	...	-	-	...	100	x	x
Посевная площадь сельскохозяйственных культур, га	...	-	-	...	65696.5	x	65696.5
в процентах от общей посевной площади	...	-	-	...	100	x	100
в среднем на одну организацию, га	...	-	-	...	5474.7	x	5053.6
Засеяно элитными семенами, в процентах от площади посевов	...	-	-	...	8.6	x	8.6
Арский							
Число организаций, единиц	-	...	3	4	23	8	31
в процентах от общего числа организаций	-	...	9.7	12.9	74.2	25.8	100
в процентах от числа организа- ций, имеющих посевную площадь	-	...	13.0	17.4	100	x	x
Посевная площадь сельскохозяйственных культур, га	-	...	23139.0	62361.0	111230.6	x	111230.6
в процентах от общей посевной площади	-	...	20.8	56.1	100	x	100
в среднем на одну организацию, га	-	...	7713.0	15590.3	4836.1	x	3588.1
Засеяно элитными семенами, в процентах от площади посевов	-	...	8.7	...	10.1	x	10.1
Атнинский							
Число организаций, единиц	...	5	...	-	9	-	9
в процентах от общего числа организаций	...	55.6	...	-	100.0	-	100
в процентах от числа организа- ций, имеющих посевную площадь	...	55.6	...	-	100	x	x
Посевная площадь сельскохозяйственных культур, га	...	24782.0	...	-	44605.0	x	44605.0
в процентах от общей посевной площади	...	55.6	...	-	100	x	100
в среднем на одну организацию, га	...	4956.4	...	-	4956.1	x	4956.1
Засеяно элитными семенами, в процентах от площади посевов	...	33.4	...	-	34.9	x	34.9
Бавлинский							
Число организаций, единиц	-	-	10	-	10
в процентах от общего числа организаций	-	-	100.0	-	100

	Сельскохозяйственные организации,								
	до 10,1	10,1 - 50	50,1 - 100	100,1 - 200	200,1 - 500	500,1 - 1000	1000,1 - 1500	1500,1 - 2000	2000,1 - 3000
в процентах от числа организаций, имеющих посевную площадь	-	...	-	-
Посевная площадь сельскохозяйственных культур, га	-	...	-	-
в процентах от общей посевной площади	-	...	-	-
в среднем на одну организацию, га	-	...	-	-
Засеяно элитными семенами, в процентах от площади посевов	-	-	-	-
Балтасинский									
Число организаций, единиц	...	-	-	-	-	7
в процентах от общего числа организаций	...	-	-	-	-	25.9
в процентах от числа организаций, имеющих посевную площадь	...	-	-	-	-	25.9
Посевная площадь сельскохозяйственных культур, га	-	-	-	16286.0
в процентах от общей посевной площади	-	-	-	24.5
в среднем на одну организацию, га	...	-	-	-	-	2326.6
Засеяно элитными семенами, в процентах от площади посевов	...	-	-	-	-	-	-	-	16.1
Бугульминский									
Число организаций, единиц	-	5	3	-
в процентах от общего числа организаций	-	23.8	14.3	-
в процентах от числа организаций, имеющих посевную площадь	-	23.8	14.3	-
Посевная площадь сельскохозяйственных культур, га	-	669.2	862.4	-
в процентах от общей посевной площади	-	1.2	1.5	-
в среднем на одну организацию, га	-	133.8	287.5	-
Засеяно элитными семенами, в процентах от площади посевов	-	-	-	-	-	-	-	-	-
Буинский									
Число организаций, единиц	-	-	-	-
в процентах от общего числа организаций	-	-	-	-
в процентах от числа организаций, имеющих посевную площадь	-	-	-	-
Посевная площадь сельскохозяйственных культур, га	-	-	-	-
в процентах от общей посевной площади	-	-	-	-
в среднем на одну организацию, га	-	-	-	-
Засеяно элитными семенами, в процентах от площади посевов	-	-	-	-	...	-	-
Верхнеуслонский									
Число организаций, единиц	-	-	-	-	-	-	...	-	...

имевшие посевную площадь, гектаров						Организации, не имевшие посевной площади	Итого
	3000,1 - 4000	4000,1 - 6000	6000,1 - 10000	свыше 10000	всего		
в процентах от числа организа- ций, имеющих посевную площадь	-	-	100	x	x
Посевная площадь	-	-	...	x	20571.0
сельскохозяйственных культур, га	-	-	100	x	100
в процентах от общей посевной площади	-	-	...	x	2057.1
в среднем на одну организацию, га	-	-	12.8	x	12.8
Засеяно элитными семенами, в процентах от площади посевов	-	-	...	x	...
Балтасинский							
Число организаций, единиц	10	3	-	-	27	-	27
в процентах от общего числа организаций	37.0	11.1	-	-	100.0	-	100
в процентах от числа организа- ций, имеющих посевную площадь	37.0	11.1	-	-	100	x	x
Посевная площадь	36155.0	13204.0	-	-	66427.0	x	66427.0
сельскохозяйственных культур, га	-	-	...	x	...
в процентах от общей посевной площади	54.4	19.9	-	-	100	x	100
в среднем на одну организацию, га	3615.5	4401.3	-	-	2460.3	x	2460.3
Засеяно элитными семенами, в процентах от площади посевов	11.8	13.5	-	-	13.0	x	13.0
Бугульминский							
Число организаций, единиц	4	...	21	-	21
в процентах от общего числа организаций	19.0	...	100.0	-	100
в процентах от числа организа- ций, имеющих посевную площадь	19.0	...	100	x	x
Посевная площадь	29125.0	...	56451.6	x	56451.6
сельскохозяйственных культур, га	x	...
в процентах от общей посевной площади	51.6	...	100	x	100
в среднем на одну организацию, га	7281.3	...	2688.2	x	2688.2
Засеяно элитными семенами, в процентах от площади посевов	-	14.7	x	14.7
Буинский							
Число организаций, единиц	3	-	...	3	14	...	15
в процентах от общего числа организаций	20.0	-	...	20.0	93.3	...	100
в процентах от числа организа- ций, имеющих посевную площадь	21.4	-	...	21.4	100	x	x
Посевная площадь	10522.0	-	...	38301.0	74649.0	x	74649.0
сельскохозяйственных культур, га	...	-	x	...
в процентах от общей посевной площади	14.1	-	...	51.3	100	x	100
в среднем на одну организацию, га	3507.3	-	...	12767.0	5332.1	x	4976.6
Засеяно элитными семенами, в процентах от площади посевов	50.0	-	...	29.6	24.5	x	24.5
Верхнеуслонский							
Число организаций, единиц	-	-	-	6	10

	Сельскохозяйственные организации,								
	до 10,1	10,1 - 50	50,1 - 100	100,1 - 200	200,1 - 500	500,1 - 1000	1000,1 - 1500	1500,1 - 2000	2000,1 - 3000
в процентах от общего числа организаций	-	-	-	-	-	-	-	-	-
в процентах от числа организаций, имеющих посевную площадь	-	-	-	-	-	-	-	-	-
Посевная площадь сельскохозяйственных культур, га	-	-	-	-	-	-	-	-	-
в процентах от общей посевной площади	-	-	-	-	-	-	-	-	-
в среднем на одну организацию, га	-	-	-	-	-	-	-	-	-
Засеяно элитными семенами, в процентах от площади посевов	-	-	-	-	-	-	-	-	-
Высокогорский									
Число организаций, единиц	-	-	-	-	...	3	5
в процентах от общего числа организаций	-	-	-	-	...	15.8	26.3
в процентах от числа организаций, имеющих посевную площадь	-	-	-	-	...	16.7	27.8
Посевная площадь сельскохозяйственных культур, га	-	-	-	-	...	4986.0	12441.0
в процентах от общей посевной площади	-	-	-	-	...	8.5	21.3
в среднем на одну организацию, га	-	-	-	-	...	1662.0	2488.2
Засеяно элитными семенами, в процентах от площади посевов	-	-	-	-	-	-	-	-	-
Дрожжановский									
Число организаций, единиц	-	-	-	-	-	-	-
в процентах от общего числа организаций	-	-	-	-	-	-	-
в процентах от числа организаций, имеющих посевную площадь	-	-	-	-	-	-	-
Посевная площадь сельскохозяйственных культур, га	-	-	-	-	-	-	-
в процентах от общей посевной площади	-	-	-	-	-	-	-
в среднем на одну организацию, га	-	-	-	-	-	-	-
Засеяно элитными семенами, в процентах от площади посевов	-	-	-	-	-	-	-	-	-
Елабужский									
Число организаций, единиц	-	-	-
в процентах от общего числа организаций	-	-	-
в процентах от числа организаций, имеющих посевную площадь	-	-	-
Посевная площадь сельскохозяйственных культур, га	-	-	-
в процентах от общей посевной площади	-	-	-
в среднем на одну организацию, га	-	-	-
Засеяно элитными семенами, в процентах от площади посевов	-	-	-	-	...	-	-

имевшие посевную площадь, гектаров						Организации, не имевшие посевной площади	Итого
	3000,1 - 4000	4000,1 - 6000	6000,1 - 10000	свыше 10000	всего		
в процентах от общего числа организаций	-	-	-	60.0	100
в процентах от числа организаций, имеющих посевную площадь	-	-	-	...	100	x	x
Посевная площадь сельскохозяйственных культур, га	-	-	-	...	33329.0	x	33329.0
в процентах от общей посевной площади	-	-	-	...	100	x	100
в среднем на одну организацию, га	-	-	-	...	8332.3	x	3332.9
Засеяно элитными семенами, в процентах от площади посевов	-	-	-	-	...	x	...
Высокогорский							
Число организаций, единиц	3	3	-	...	18	...	19
в процентах от общего числа организаций	15.8	15.8	-	...	94.7	...	100
в процентах от числа организаций, имеющих посевную площадь	16.7	16.7	-	...	100	x	x
Посевная площадь сельскохозяйственных культур, га	10116.0	14081.0	-	...	58432.0	x	58432.0
в процентах от общей посевной площади	17.3	24.1	-	...	100	x	100
в среднем на одну организацию, га	3372.0	4693.7	-	...	3246.2	x	3075.4
Засеяно элитными семенами, в процентах от площади посевов	-	...	11.0	x	11.0
Дрожжановский							
Число организаций, единиц	-	7	-	7
в процентах от общего числа организаций	-	100.0	-	100
в процентах от числа организаций, имеющих посевную площадь	-	100	x	x
Посевная площадь сельскохозяйственных культур, га	-	50855.0	x	50855.0
в процентах от общей посевной площади	-	100	x	100
в среднем на одну организацию, га	-	7265.0	x	7265.0
Засеяно элитными семенами, в процентах от площади посевов	-	18.3	x	18.3
Елабужский							
Число организаций, единиц	-	3	16	-	16
в процентах от общего числа организаций	-	18.8	100.0	-	100
в процентах от числа организаций, имеющих посевную площадь	-	18.8	100	x	x
Посевная площадь сельскохозяйственных культур, га	-	13626.0	47091.7	x	47091.7
в процентах от общей посевной площади	-	28.9	100	x	100
в среднем на одну организацию, га	-	4542.0	2943.2	x	2943.2
Засеяно элитными семенами, в процентах от площади посевов	-	...	-	...	6.2	x	6.2

	Сельскохозяйственные организации,								
	до 10,1	10,1 - 50	50,1 - 100	100,1 - 200	200,1 - 500	500,1 - 1000	1000,1 - 1500	1500,1 - 2000	2000,1 - 3000
Заинский									
Число организаций, единиц	-	-	...	-	-	-	-	...	-
в процентах от общего числа организаций	-	-	...	-	-	-	-	...	-
в процентах от числа организаций, имеющих посевную площадь	-	-	...	-	-	-	-	...	-
Посевная площадь сельскохозяйственных культур, га	-	-	...	-	-	-	-	...	-
в процентах от общей посевной площади	-	-	...	-	-	-	-	...	-
в среднем на одну организацию, га	-	-	...	-	-	-	-	...	-
Засеяно элитными семенами, в процентах от площади посевов	-	-	-	-	-	-	-	...	-
Зеленодольский									
Число организаций, единиц	3	-	-
в процентах от общего числа организаций	14.3	-	-
в процентах от числа организаций, имеющих посевную площадь	20.0	-	-
Посевная площадь сельскохозяйственных культур, га	13.6	-	-
в процентах от общей посевной площади	0.0	-	-
в среднем на одну организацию, га	4.5	-	-
Засеяно элитными семенами, в процентах от площади посевов	-	-	-	-	-	-	-	...	-
Кайбицкий									
Число организаций, единиц	-	-	...	-	-	...	-
в процентах от общего числа организаций	-	-	...	-	-	...	-
в процентах от числа организаций, имеющих посевную площадь	-	-	...	-	-	...	-
Посевная площадь сельскохозяйственных культур, га	-	-	...	-	-	...	-
в процентах от общей посевной площади	-	-	...	-	-	...	-
в среднем на одну организацию, га	-	-	...	-	-	...	-
Засеяно элитными семенами, в процентах от площади посевов	-	-	-	-	-	-	-	-	-
Камско-Устьинский									
Число организаций, единиц	-	...	-	-	-	-	-	-	-
в процентах от общего числа организаций	-	...	-	-	-	-	-	-	-
в процентах от числа организаций, имеющих посевную площадь	-	...	-	-	-	-	-	-	-
Посевная площадь сельскохозяйственных культур, га	-	...	-	-	-	-	-	-	-
в процентах от общей посевной площади	-	...	-	-	-	-	-	-	-
в среднем на одну организацию, га	-	...	-	-	-	-	-	-	-
Засеяно элитными семенами, в процентах от площади посевов	-	-	-	-	-	-	-	-	-

имевшие посевную площадь, гектаров						Организации, не имевшие посевной площади	Итого
	3000,1 - 4000	4000,1 - 6000	6000,1 - 10000	свыше 10000	всего		
Заинский							
Число организаций, единиц	-	-	...	3	7	...	9
в процентах от общего числа организаций	-	-	...	33.3	77.8	...	100
в процентах от числа организаций, имеющих посевную площадь	-	-	...	42.9	100	x	x
Посевная площадь сельскохозяйственных культур, га	-	-	...	58598.0	67069.1	x	67069.1
в процентах от общей посевной площади	-	-	...	87.4	100	x	100
в среднем на одну организацию, га	-	-	...	19532.7	9581.3	x	7452.1
Засеяно элитными семенами, в процентах от площади посевов	-	-	...	39.6	44.1	x	44.1
Зеленодольский							
Число организаций, единиц	-	...	-	...	15	6	21
в процентах от общего числа организаций	-	...	-	...	71.4	28.6	100
в процентах от числа организаций, имеющих посевную площадь	-	...	-	...	100	x	x
Посевная площадь сельскохозяйственных культур, га	-	...	-	...	39189.5	x	39189.5
в процентах от общей посевной площади	-	...	-	...	100	x	100
в среднем на одну организацию, га	-	...	-	...	2612.6	x	1866.2
Засеяно элитными семенами, в процентах от площади посевов	-	-	-	-	...	x	...
Кайбицкий							
Число организаций, единиц	-	...	-	3	8	...	9
в процентах от общего числа организаций	-	...	-	33.3	88.9	...	100
в процентах от числа организаций, имеющих посевную площадь	-	...	-	37.5	100	x	x
Посевная площадь сельскохозяйственных культур, га	-	...	-	44015.0	50708.9	x	50708.9
в процентах от общей посевной площади	-	...	-	86.8	100	x	100
в среднем на одну организацию, га	-	...	-	14671.7	6338.6	x	5634.3
Засеяно элитными семенами, в процентах от площади посевов	-	...	-	-	...	x	...
Камско-Устьинский							
Число организаций, единиц	-	...	-	5
в процентах от общего числа организаций	-	...	-	...	60.0	...	100
в процентах от числа организаций, имеющих посевную площадь	-	...	-	...	100	x	x
Посевная площадь сельскохозяйственных культур, га	-	...	-	...	45858.0	x	45858.0
в процентах от общей посевной площади	-	...	-	...	100	x	100
в среднем на одну организацию, га	-	...	-	...	15286.0	x	9171.6
Засеяно элитными семенами, в процентах от площади посевов	-	-	-	-	-	x	-

	Сельскохозяйственные организации,								
	до 10,1	10,1 - 50	50,1 - 100	100,1 - 200	200,1 - 500	500,1 - 1000	1000,1 - 1500	1500,1 - 2000	2000,1 - 3000
Спасский									
Число организаций, единиц	-	-	-	-	-	-	...
в процентах от общего числа организаций	-	-	-	-	-	-	...
в процентах от числа организаций, имеющих посевную площадь	-	-	-	-	-	-	...
Посевная площадь сельскохозяйственных культур, га	-	-	-	-	-	-	...
в процентах от общей посевной площади	-	-	-	-	-	-	...
в среднем на одну организацию, га	-	-	-	-	-	-	...
Засеяно элитными семенами, в процентах от площади посевов	-	-	-	-	-	-	-	-	-
Кукморский									
Число организаций, единиц	-	-	...	-	...	-	-	...	4
в процентах от общего числа организаций	-	-	...	-	...	-	-	...	25.0
в процентах от числа организаций, имеющих посевную площадь	-	-	...	-	...	-	-	...	26.7
Посевная площадь сельскохозяйственных культур, га	-	-	...	-	...	-	-	...	10450.0
в процентах от общей посевной площади	-	-	...	-	...	-	-	...	16.9
в среднем на одну организацию, га	-	-	...	-	...	-	-	...	2612.5
Засеяно элитными семенами, в процентах от площади посевов	-	-	-	-	-	-	-	...	24.3
Лаишевский									
Число организаций, единиц	-	3	3	...
в процентах от общего числа организаций	-	12.5	12.5	...
в процентах от числа организаций, имеющих посевную площадь	-	15.8	15.8	...
Посевная площадь сельскохозяйственных культур, га	-	3918.0	5198.0	...
в процентах от общей посевной площади	-	9.1	12.1	...
в среднем на одну организацию, га	-	1306.0	1732.7	...
Засеяно элитными семенами, в процентах от площади посевов	-	-	-	-	-	-	-
Лениногорский									
Число организаций, единиц	...	-	-	...	-	-	-	...	6
в процентах от общего числа организаций	...	-	-	...	-	-	-	...	35.3
в процентах от числа организаций, имеющих посевную площадь	...	-	-	...	-	-	-	...	46.2
Посевная площадь сельскохозяйственных культур, га	...	-	-	...	-	-	-	...	15400.0
в процентах от общей посевной площади	...	-	-	...	-	-	-	...	28.1
в среднем на одну организацию, га	...	-	-	...	-	-	-	...	2566.7

имевшие посевную площадь, гектаров						Организации, не имевшие посевной площади	Итого
	3000,1 - 4000	4000,1 - 6000	6000,1 - 10000	свыше 10000	всего		
Спасский							
Число организаций, единиц	...	-	-	...	7	...	8
в процентах от общего числа организаций	...	-	-	...	87.5	...	100
в процентах от числа организаций, имеющих посевную площадь	...	-	-	...	100	x	x
Посевная площадь сельскохозяйственных культур, га	...	-	-	...	40078.0	x	40078.0
в процентах от общей посевной площади	...	-	-	...	100	x	100
в среднем на одну организацию, га	...	-	-	...	5725.4	x	5009.8
Засеяно элитными семенами, в процентах от площади посевов	-	-	-	x	...
Кукморский							
Число организаций, единиц	-	3	3	...	15	...	16
в процентах от общего числа организаций	-	18.8	18.8	...	93.8	...	100
в процентах от числа организаций, имеющих посевную площадь	-	20.0	20.0	...	100	x	x
Посевная площадь сельскохозяйственных культур, га	-	14741.0	21022.0	...	61657.0	x	61657.0
в процентах от общей посевной площади	-	23.9	34.1	...	100	x	100
в среднем на одну организацию, га	-	4913.7	7007.3	...	4110.5	x	3853.6
Засеяно элитными семенами, в процентах от площади посевов	-	-	14.3	x	14.3
Лаишевский							
Число организаций, единиц	-	...	19	5	24
в процентах от общего числа организаций	-	...	79.2	20.8	100
в процентах от числа организаций, имеющих посевную площадь	-	...	100	x	x
Посевная площадь сельскохозяйственных культур, га	-	x	...
в процентах от общей посевной площади	-	...	100	x	100
в среднем на одну организацию, га	-	x	...
Засеяно элитными семенами, в процентах от площади посевов	-	...	14.0	x	14.0
Лениногорский							
Число организаций, единиц	-	13	4	17
в процентах от общего числа организаций	-	76.5	23.5	100
в процентах от числа организаций, имеющих посевную площадь	-	100	x	x
Посевная площадь сельскохозяйственных культур, га	-	54731.0	x	54731.0
в процентах от общей посевной площади	-	100	x	100
в среднем на одну организацию, га	-	4210.1	x	3219.5

	Сельскохозяйственные организации,									
	до 10,1	10,1 - 50	50,1 - 100	100,1 - 200	200,1 - 500	500,1 - 1000	1000,1 - 1500	1500,1 - 2000	2000,1 - 3000	
Засеяно элитными семенами, в процентах от площади посевов	-	-	-	-	-	-	-	-	...	
Мамадышский										
Число организаций, единиц	-	-	-	3	-	3	...	-	...	
в процентах от общего числа организаций	-	-	-	15.0	-	15.0	...	-	...	
в процентах от числа организаций, имеющих посевную площадь	-	-	-	18.8	-	18.8	...	-	...	
Посевная площадь сельскохозяйственных культур, га	-	-	-	443.0	-	2131.0	...	-	...	
в процентах от общей посевной площади	-	-	-	0.6	-	3.0	...	-	...	
в среднем на одну организацию, га	-	-	-	147.7	-	710.3	...	-	...	
Засеяно элитными семенами, в процентах от площади посевов	-	-	-	-	-	-	-	-	-	
Менделеевский										
Число организаций, единиц	-	-	-	...	-	-	
в процентах от общего числа организаций	-	-	-	...	-	-	
в процентах от числа организаций, имеющих посевную площадь	-	-	-	...	-	-	
Посевная площадь сельскохозяйственных культур, га	-	-	-	...	-	-	
в процентах от общей посевной площади	-	-	-	...	-	-	
в среднем на одну организацию, га	-	-	-	...	-	-	
Засеяно элитными семенами, в процентах от площади посевов	-	-	-	-	-	-	-	-	...	
Мензелинский										
Число организаций, единиц	-	-	-	-	
в процентах от общего числа организаций	-	-	-	-	
в процентах от числа организаций, имеющих посевную площадь	-	-	-	-	
Посевная площадь сельскохозяйственных культур, га	-	-	-	-	
в процентах от общей посевной площади	-	-	-	-	
в среднем на одну организацию, га	-	-	-	-	
Засеяно элитными семенами, в процентах от площади посевов	-	-	-	-	-	-	-	-	-	
Муслимовский										
Число организаций, единиц	-	-	-	-	-	...	
в процентах от общего числа организаций	-	-	-	-	-	...	
в процентах от числа организаций, имеющих посевную площадь	-	-	-	-	-	...	
Посевная площадь сельскохозяйственных культур, га	-	-	-	-	-	...	
в процентах от общей посевной площади	-	-	-	-	-	...	

имевшие посевную площадь, гектаров						Организации, не имевшие посевной площади	Итого
	3000,1 - 4000	4000,1 - 6000	6000,1 - 10000	свыше 10000	всего		
Засеяно элитными семенами, в процентах от площади посевов	-	...	-	...	14.1	x	14.1
Мамадышский							
Число организаций, единиц	-	4	16	4	20
в процентах от общего числа организаций	-	20.0	80.0	20.0	100
в процентах от числа организа- ций, имеющих посевную площадь	-	25.0	100	x	x
Посевная площадь	-	52478.0	72125.5	x	72125.5
сельскохозяйственных культур, га	-	72.8	100	x	100
в процентах от общей посевной площади	-	13119.5	4507.8	x	3606.3
в среднем на одну организацию, га	-	...	4.6	x	4.6
Засеяно элитными семенами, в процентах от площади посевов	...	-	-	...	4.6	x	4.6
Менделеевский							
Число организаций, единиц	-	-	...	-	7	-	7
в процентах от общего числа организаций	-	-	...	-	100.0	-	100
в процентах от числа организа- ций, имеющих посевную площадь	-	-	...	-	100	x	x
Посевная площадь	-	-	...	-	...	x	...
сельскохозяйственных культур, га	-	-	...	-	100	x	100
в процентах от общей посевной площади	-	-	...	-	2582.6	x	2582.6
в среднем на одну организацию, га	-	-	...	-	7.2	x	7.2
Засеяно элитными семенами, в процентах от площади посевов	-	-	...	-	7.2	x	7.2
Мензелинский							
Число организаций, единиц	...	-	-	3	9	4	13
в процентах от общего числа организаций	...	-	-	23.1	69.2	30.8	100
в процентах от числа организа- ций, имеющих посевную площадь	...	-	-	33.3	100	x	x
Посевная площадь	...	-	-	61922.0	69333.0	x	69333.0
сельскохозяйственных культур, га	...	-	-	89.3	100	x	100
в процентах от общей посевной площади	...	-	-	20640.7	7703.7	x	5333.3
в среднем на одну организацию, га	...	-	-	-	-	x	-
Засеяно элитными семенами, в процентах от площади посевов	-	-	-	-	-	x	-
Муслюмовский							
Число организаций, единиц	-	-	8	...	9
в процентах от общего числа организаций	-	-	88.9	...	100
в процентах от числа организа- ций, имеющих посевную площадь	-	-	100	x	x
Посевная площадь	-	-	41579.4	x	41579.4
сельскохозяйственных культур, га	-	-	100	x	100
в процентах от общей посевной площади	-	-	100	x	100

	Сельскохозяйственные организации,									
	до 10,1	10,1 - 50	50,1 - 100	100,1 - 200	200,1 - 500	500,1 - 1000	1000,1 - 1500	1500,1 - 2000	2000,1 - 3000	
в среднем на одну организацию, га	-	-	-	-	-	...	
Засеяно элитными семенами, в процентах от площади посевов	-	-	-	-	-	...	-	-	-	
Нижекамский										
Число организаций, единиц	-	...	-	-	-	-	
в процентах от общего числа организаций	-	...	-	-	-	-	
в процентах от числа организаций, имеющих посевную площадь	-	...	-	-	-	-	
Посевная площадь сельскохозяйственных культур, га	-	...	-	-	-	-	
в процентах от общей посевной площади	-	...	-	-	-	-	
в среднем на одну организацию, га	-	...	-	-	-	-	
Засеяно элитными семенами, в процентах от площади посевов	-	-	-	-	-	-	-	-	-	
Новошешминский										
Число организаций, единиц	-	-	-	...	-	-	...	-	...	
в процентах от общего числа организаций	-	-	-	...	-	-	...	-	...	
в процентах от числа организаций, имеющих посевную площадь	-	-	-	...	-	-	...	-	...	
Посевная площадь сельскохозяйственных культур, га	-	-	-	...	-	-	...	-	...	
в процентах от общей посевной площади	-	-	-	...	-	-	...	-	...	
в среднем на одну организацию, га	-	-	-	...	-	-	...	-	...	
Засеяно элитными семенами, в процентах от площади посевов	-	-	-	-	-	-	-	-	-	
Нурлатский										
Число организаций, единиц	-	-	-	3	...	-	...	
в процентах от общего числа организаций	-	-	-	17.6	...	-	...	
в процентах от числа организаций, имеющих посевную площадь	-	-	-	27.3	...	-	...	
Посевная площадь сельскохозяйственных культур, га	-	-	-	2483.0	...	-	...	
в процентах от общей посевной площади	-	-	-	4.8	...	-	...	
в среднем на одну организацию, га	-	-	-	827.7	...	-	...	
Засеяно элитными семенами, в процентах от площади посевов	-	-	-	-	-	-	-	-	-	
Пестречинский										
Число организаций, единиц	-	3	...	5	...	-	...	
в процентах от общего числа организаций	-	13.6	...	22.7	...	-	...	
в процентах от числа организаций, имеющих посевную площадь	-	14.3	...	23.8	...	-	...	
Посевная площадь сельскохозяйственных культур, га	-	358.3	...	3427.0	...	-	...	

имевшие посевную площадь, гектаров						Организации, не имевшие посевной площади	Итого
	3000,1 - 4000	4000,1 - 6000	6000,1 - 10000	свыше 10000	всего		
в среднем на одну организацию, га	-	-	5197.4	x	4619.9
Засеяно элитными семенами, в процентах от площади посевов	-	-	-	-	...	x	...
Нижекамский							
Число организаций, единиц	...	-	4	-	11	5	16
в процентах от общего числа организаций	...	-	25.0	-	68.8	31.3	100
в процентах от числа организа- ций, имеющих посевную площадь	...	-	36.4	-	100	x	x
Посевная площадь	...	-	32232.0	-	40714.0	x	40714.0
сельскохозяйственных культур, га	...	-	79.2	-	100	x	100
в процентах от общей посевной площади	...	-	8058.0	-	3701.3	x	2544.6
в среднем на одну организацию, га	...	-	...	-	18.4	x	18.4
Засеяно элитными семенами, в процентах от площади посевов	...	-	...	-	...	x	...
Новошешминский							
Число организаций, единиц	...	-	-	...	7	-	7
в процентах от общего числа организаций	...	-	-	...	100.0	-	100
в процентах от числа организа- ций, имеющих посевную площадь	...	-	-	...	100	x	x
Посевная площадь	...	-	-	...	65733.0	x	65733.0
сельскохозяйственных культур, га	...	-	-	...	100	x	100
в процентах от общей посевной площади	...	-	-	...	9390.4	x	9390.4
в среднем на одну организацию, га	...	-	-	x	...
Засеяно элитными семенами, в процентах от площади посевов	...	-	-	x	...
Нурлатский							
Число организаций, единиц	-	...	-	3	11	6	17
в процентах от общего числа организаций	-	...	-	17.6	64.7	35.3	100
в процентах от числа организа- ций, имеющих посевную площадь	-	...	-	27.3	100	x	x
Посевная площадь	-	...	-	39066.0	51650.0	x	51650.0
сельскохозяйственных культур, га	-	...	-	75.6	100	x	100
в процентах от общей посевной площади	-	...	-	13022.0	4695.5	x	3038.2
в среднем на одну организацию, га	-	...	-	...	19.1	x	19.1
Засеяно элитными семенами, в процентах от площади посевов	-	...	-	x	...
Пестречинский							
Число организаций, единиц	3	21	...	22
в процентах от общего числа организаций	13.6	95.5	...	100
в процентах от числа организа- ций, имеющих посевную площадь	14.3	100	x	x
Посевная площадь	10054.0	51869.6	x	51869.6
сельскохозяйственных культур, га

	Сельскохозяйственные организации,								
	до 10,1	10,1 - 50	50,1 - 100	100,1 - 200	200,1 - 500	500,1 - 1000	1000,1 - 1500	1500,1 - 2000	2000,1 - 3000
в процентах от общей посевной площади	-	0.7	...	6.6	...	-	...
в среднем на одну организацию, га	-	119.4	...	685.4	...	-	...
Засеяно элитными семенами, в процентах от площади посевов	-	...	-	...	-	-	...	-	...
Рыбно-Слободский									
Число организаций, единиц	-	5	-	...
в процентах от общего числа организаций	-	26.3	-	...
в процентах от числа организаций, имеющих посевную площадь	-	29.4	-	...
Посевная площадь сельскохозяйственных культур, га	-	5934.0	-	...
в процентах от общей посевной площади	-	10.9	-	...
в среднем на одну организацию, га	-	1186.8	-	...
Засеяно элитными семенами, в процентах от площади посевов	-	-	-	-	-	-	...	-	...
Сабинский									
Число организаций, единиц	-	-	-	-	-	3	-
в процентах от общего числа организаций	-	-	-	-	-	16.7	-
в процентах от числа организаций, имеющих посевную площадь	-	-	-	-	-	25.0	-
Посевная площадь сельскохозяйственных культур, га	-	-	-	-	-	2327.0	-
в процентах от общей посевной площади	-	-	-	-	-	5.2	-
в среднем на одну организацию, га	-	-	-	-	-	775.7	-
Засеяно элитными семенами, в процентах от площади посевов	-	-	-	-	-	...	-
Сармановский									
Число организаций, единиц	-	...	-	-	-	...	-	-	-
в процентах от общего числа организаций	-	...	-	-	-	...	-	-	-
в процентах от числа организаций, имеющих посевную площадь	-	...	-	-	-	...	-	-	-
Посевная площадь сельскохозяйственных культур, га	-	...	-	-	-	...	-	-	-
в процентах от общей посевной площади	-	...	-	-	-	...	-	-	-
в среднем на одну организацию, га	-	...	-	-	-	...	-	-	-
Засеяно элитными семенами, в процентах от площади посевов	-	-	-	-	-	-	-	-	-
Ютазинский									
Число организаций, единиц	-	-	-	-	...	-	-	-	4
в процентах от общего числа организаций	-	-	-	-	...	-	-	-	57.1
в процентах от числа организаций, имеющих посевную площадь	-	-	-	-	...	-	-	-	57.1

имевшие посевную площадь, гектаров						Организации, не имевшие посевной площади	Итого
	3000,1 - 4000	4000,1 - 6000	6000,1 - 10000	свыше 10000	всего		
в процентах от общей посевной площади	19.4	100	x	100
в среднем на одну организацию, га	3351.3	2470.0	x	2357.7
Засеяно элитными семенами, в процентах от площади посевов	-	12.1	x	12.1
Рыбно-Слободский							
Число организаций, единиц	...	-	3	...	17	...	19
в процентах от общего числа организаций	...	-	15.8	...	89.5	...	100
в процентах от числа организаций, имеющих посевную площадь	...	-	17.6	...	100	x	x
Посевная площадь сельскохозяйственных культур, га	...	-	23904.0	...	54268.0	x	54268.0
в процентах от общей посевной площади	...	-	44.0	...	100	x	100
в среднем на одну организацию, га	...	-	7968.0	...	3192.2	x	2856.2
Засеяно элитными семенами, в процентах от площади посевов	...	-	24.8	x	24.8
Сабинский							
Число организаций, единиц	3	12	6	18
в процентах от общего числа организаций	16.7	66.7	33.3	100
в процентах от числа организаций, имеющих посевную площадь	25.0	100	x	x
Посевная площадь сельскохозяйственных культур, га	10719.0	44753.0	x	44753.0
в процентах от общей посевной площади	24.0	100	x	100
в среднем на одну организацию, га	3573.0	3729.4	x	2486.3
Засеяно элитными семенами, в процентах от площади посевов	14.3	x	14.3
Сармановский							
Число организаций, единиц	-	-	...	3	6	-	6
в процентах от общего числа организаций	-	-	...	50.0	100.0	-	100
в процентах от числа организаций, имеющих посевную площадь	-	-	...	50.0	100	x	x
Посевная площадь сельскохозяйственных культур, га	-	-	...	74758.0	81499.0	x	81499.0
в процентах от общей посевной площади	-	-	...	91.7	100	x	100
в среднем на одну организацию, га	-	-	...	24919.3	13583.2	x	13583.2
Засеяно элитными семенами, в процентах от площади посевов	-	-	-	27.1	24.8	x	24.8
Ютазинский							
Число организаций, единиц	...	-	...	-	7	-	7
в процентах от общего числа организаций	...	-	...	-	100.0	-	100
в процентах от числа организаций, имеющих посевную площадь	...	-	...	-	100	x	x

	Сельскохозяйственные организации,								
	до 10,1	10,1 - 50	50,1 - 100	100,1 - 200	200,1 - 500	500,1 - 1000	1000,1 - 1500	1500,1 - 2000	2000,1 - 3000
Посевная площадь сельскохозяйственных культур, га	-	-	-	-	...	-	-	-	9755.0
в процентах от общей посевной площади	-	-	-	-	...	-	-	-	47.0
в среднем на одну организацию, га	-	-	-	-	...	-	-	-	2438.8
Засеяно элитными семенами, в процентах от площади посевов	-	-	-	-	-	-	-	-	...
Тетюшский									
Число организаций, единиц	-	-	-	-	6
в процентах от общего числа организаций	-	-	-	-	30.0
в процентах от числа организа- ций, имеющих посевную площадь	-	-	-	-	35.3
Посевная площадь сельскохозяйственных культур, га	-	-	-	-	14053.0
в процентах от общей посевной площади	-	-	-	-	25.6
в среднем на одну организацию, га	-	-	-	-	2342.2
Засеяно элитными семенами, в процентах от площади посевов	-	-	-	-	-	-	7.7
Тюлячинский									
Число организаций, единиц	-	...	-	-	-	-	...	-	3
в процентах от общего числа организаций	-	...	-	-	-	-	...	-	30.0
в процентах от числа организа- ций, имеющих посевную площадь	-	...	-	-	-	-	...	-	33.3
Посевная площадь сельскохозяйственных культур, га	-	...	-	-	-	-	...	-	7986.0
в процентах от общей посевной площади	-	...	-	-	-	-	...	-	18.9
в среднем на одну организацию, га	-	...	-	-	-	-	...	-	2662.0
Засеяно элитными семенами, в процентах от площади посевов	-	-	-	-	-	-	-	-	...
Тукаевский									
Число организаций, единиц	-	-	-	-	...	-	-	3	3
в процентах от общего числа организаций	-	-	-	-	...	-	-	16.7	16.7
в процентах от числа организа- ций, имеющих посевную площадь	-	-	-	-	...	-	-	21.4	21.4
Посевная площадь сельскохозяйственных культур, га	-	-	-	-	...	-	-	4766.0	8123.0
в процентах от общей посевной площади	-	-	-	-	...	-	-	7.7	13.1
в среднем на одну организацию, га	-	-	-	-	...	-	-	1588.7	2707.7
Засеяно элитными семенами, в процентах от площади посевов	-	-	-	-	-	-	-
Черемшанский									
Число организаций, единиц	...	-	-	-	...	-	-	...	4
в процентах от общего числа организаций	...	-	-	-	...	-	-	...	26.7

имевшие посевную площадь, гектаров						Организации, не имевшие посевной площади	Итого
	3000,1 - 4000	4000,1 - 6000	6000,1 - 10000	свыше 10000	всего		
Посевная площадь сельскохозяйственных культур, га	...	-	...	-	20751.0	x	20751.0
в процентах от общей посевной площади	...	-	...	-	100	x	100
в среднем на одну организацию, га	...	-	...	-	2964.4	x	2964.4
Засеяно элитными семенами, в процентах от площади посевов	...	-	...	-	1.6	x	1.6
Тетюшский							
Число организаций, единиц	-	...	17	3	20
в процентах от общего числа организаций	-	...	85.0	15.0	100
в процентах от числа организа- ций, имеющих посевную площадь	-	...	100	x	x
Посевная площадь сельскохозяйственных культур, га	-	...	54952.5	x	54952.5
в процентах от общей посевной площади	-	...	100	x	100
в среднем на одну организацию, га	-	...	3232.5	x	2747.6
Засеяно элитными семенами, в процентах от площади посевов	-	...	7.5	x	7.5
Тюлячинский							
Число организаций, единиц	-	...	9	...	10
в процентах от общего числа организаций	-	...	90.0	...	100
в процентах от числа организа- ций, имеющих посевную площадь	-	...	100	x	x
Посевная площадь сельскохозяйственных культур, га	-	...	42169.0	x	42169.0
в процентах от общей посевной площади	-	...	100	x	100
в среднем на одну организацию, га	-	...	4685.4	x	4216.9
Засеяно элитными семенами, в процентах от площади посевов	...	-	-	-	0.8	x	0.8
Тукаевский							
Число организаций, единиц	14	4	18
в процентах от общего числа организаций	77.8	22.2	100
в процентах от числа организа- ций, имеющих посевную площадь	100	x	x
Посевная площадь сельскохозяйственных культур, га	62062.0	x	62062.0
в процентах от общей посевной площади	100	x	100
в среднем на одну организацию, га	4433.0	x	3447.9
Засеяно элитными семенами, в процентах от площади посевов	-	...	33.2	x	33.2
Черемшанский							
Число организаций, единиц	...	4	-	...	15	-	15
в процентах от общего числа организаций	...	26.7	-	...	100.0	-	100

	Сельскохозяйственные организации,								
	до 10,1	10,1 - 50	50,1 - 100	100,1 - 200	200,1 - 500	500,1 - 1000	1000,1 - 1500	1500,1 - 2000	2000,1 - 3000
в процентах от числа организаций, имеющих посевную площадь	...	-	-	-	...	-	-	...	26.7
Посевная площадь сельскохозяйственных культур, га	...	-	-	-	...	-	-	...	10714.0
в процентах от общей посевной площади	...	-	-	-	...	-	-	...	20.8
в среднем на одну организацию, га	...	-	-	-	...	-	-	...	2678.5
Засеяно элитными семенами, в процентах от площади посевов	-	-	-	-	-	-	-	-	...
Чистопольский									
Число организаций, единиц	-	...	-	-	3	-	-	3	...
в процентах от общего числа организаций	-	...	-	-	16.7	-	-	16.7	...
в процентах от числа организаций, имеющих посевную площадь	-	...	-	-	18.8	-	-	18.8	...
Посевная площадь сельскохозяйственных культур, га	-	...	-	-	936.0	-	-	5635.7	...
в процентах от общей посевной площади	-	...	-	-	1.1	-	-	6.6	...
в среднем на одну организацию, га	-	...	-	-	312.0	-	-	1878.6	...
Засеяно элитными семенами, в процентах от площади посевов	-	-	-	-	...	-	-	...	-
городские округа:									
Казань									
Число организаций, единиц	-	...	-	-	-	-	-	-	-
в процентах от общего числа организаций	-	...	-	-	-	-	-	-	-
в процентах от числа организаций, имеющих посевную площадь	-	...	-	-	-	-	-	-	-
Посевная площадь сельскохозяйственных культур, га	-	...	-	-	-	-	-	-	-
в процентах от общей посевной площади	-	...	-	-	-	-	-	-	-
в среднем на одну организацию, га	-	...	-	-	-	-	-	-	-
Засеяно элитными семенами, в процентах от площади посевов	-	-	-	-	-	-	-	-	-
Набережные Челны									
Число организаций, единиц	-	-	-	-	-	-	-	-	-
в процентах от общего числа организаций	-	-	-	-	-	-	-	-	-
в процентах от числа организаций, имеющих посевную площадь	-	-	-	-	-	-	-	-	-
Посевная площадь сельскохозяйственных культур, га	-	-	-	-	-	-	-	-	-
в процентах от общей посевной площади	-	-	-	-	-	-	-	-	-
в среднем на одну организацию, га	-	-	-	-	-	-	-	-	-
Засеяно элитными семенами, в процентах от площади посевов	-	-	-	-	-	-	-	-	-

имевшие посевную площадь, гектаров						Организации, не имевшие посевной площади	Итого
	3000,1 - 4000	4000,1 - 6000	6000,1 - 10000	свыше 10000	всего		
в процентах от числа организа- ций, имеющих посевную площадь	...	26.7	-	...	100	x	x
Посевная площадь	...	20753.0	-	...	51608.3	x	51608.3
сельскохозяйственных культур, га	...	40.2	-	...	100	x	100
в процентах от общей посевной площади	...	5188.3	-	...	3440.6	x	3440.6
в среднем на одну организацию, га	-	-	3.8	x	3.8
Засеяно элитными семенами, в процентах от площади посевов	-	-	3.8	x	3.8
Чистопольский							
Число организаций, единиц	3	3	16	...	18
в процентах от общего числа организаций	16.7	16.7	88.9	...	100
в процентах от числа организа- ций, имеющих посевную площадь	18.8	18.8	100	x	x
Посевная площадь	10620.0	51817.0	86028.7	x	86028.7
сельскохозяйственных культур, га	60.2	100	x	100
в процентах от общей посевной площади	12.3	60.2	100	x	100
в среднем на одну организацию, га	3540.0	17272.3	5376.8	x	4779.4
Засеяно элитными семенами, в процентах от площади посевов	-	...	6.2	x	6.2
городские округа:							
Казань							
Число организаций, единиц	-	-	-	-
в процентах от общего числа организаций	-	-	-	-
в процентах от числа организа- ций, имеющих посевную площадь	-	-	-	-	...	x	x
Посевная площадь	-	-	-	-	...	x	...
сельскохозяйственных культур, га	-	-	-	-	...	x	...
в процентах от общей посевной площади	-	-	-	-	...	x	...
в среднем на одну организацию, га	-	-	-	-	...	x	...
Засеяно элитными семенами, в процентах от площади посевов	-	-	-	-	-	x	-
Набережные Челны							
Число организаций, единиц	-	-	-	-	-
в процентах от общего числа организаций	-	-	-	-	-
в процентах от числа организа- ций, имеющих посевную площадь	-	-	-	-	-	x	x
Посевная площадь	-	-	-	-	-	x	-
сельскохозяйственных культур, га	-	-	-	-	-	x	-
в процентах от общей посевной площади	-	-	-	-	-	x	-
в среднем на одну организацию, га	-	-	-	-	-	x	-
Засеяно элитными семенами, в процентах от площади посевов	-	-	-	-	-	x	-

184. ГРУППИРОВКА СЕЛЬСКОХОЗЯЙСТВЕННЫХ ОРГАНИЗАЦИЙ ПО РАЗМЕРАМ ПОСЕВНОЙ

	Сельскохозяйственные организации, имевшие							
	до 30,1	30,1-50	50,1-100	100,1-200	200,1-300	300,1-600	600,1-1000	1000,1-1500
РЕСПУБЛИКА ТАТАРСТАН								
Число организаций, единиц	9	4	15	28	23	48	63	74
в процентах от общего числа организаций	1.4	0.6	2.3	4.4	3.6	7.5	9.8	11.6
в процентах от числа организаций, имевших посевную площадь	1.8	0.8	3.1	5.7	4.7	9.9	12.9	15.2
Посевная площадь зерновых и зернобобовых культур, га	195.0	158.0	1307.1	4382.8	5756.4	21237.0	51935.0	93653.0
в процентах от общей посевной площади зерновых и зернобобовых культур	0.0	0.0	0.1	0.3	0.4	1.6	4.0	7.3
в среднем на одну организацию, га	21.7	39.5	87.1	156.5	250.3	442.4	824.4	1265.6
Засеяно элитными семенами, в процентах от площади посевов	-	-	10.8	9.4	15.4	15.8
муниципальные районы:								
Агрызский								
Число организаций, единиц	-	-	-	-	-	-
в процентах от общего числа организаций	-	-	-	-	-	-
в процентах от числа организаций, имевших посевную площадь	-	-	-	-	-	-
Посевная площадь зерновых и зернобобовых культур, га	-	-	-	-	-	-
в процентах от общей посевной площади зерновых и зернобобовых культур	-	-	-	-	-	-
в среднем на одну организацию, га	-	-	-	-	-	-
Засеяно элитными семенами, в процентах от площади посевов	-	-	-	-	-	-	...	-
Азнакаевский								
Число организаций, единиц	-	-	-	-	...	-	...	4
в процентах от общего числа организаций	-	-	-	-	...	-	...	25.0
в процентах от числа организаций, имевших посевную площадь	-	-	-	-	...	-	...	33.3
Посевная площадь зерновых и зернобобовых культур, га	-	-	-	-	...	-	...	4820.0
в процентах от общей посевной площади зерновых и зернобобовых культур	-	-	-	-	...	-	...	11.3
в среднем на одну организацию, га	-	-	-	-	...	-	...	1205.0
Засеяно элитными семенами, в процентах от площади посевов	-	-	-	-	-	-	-	...
Аксубаевский								
Число организаций, единиц	...	-	-	-	...	-
в процентах от общего числа организаций	...	-	-	-	...	-
в процентах от числа организаций, имевших посевную площадь	...	-	-	-	...	-
Посевная площадь зерновых и зернобобовых культур, га	...	-	-	-	...	-
в процентах от общей посевной площади зерновых и зернобобовых культур	...	-	-	-	...	-
в среднем на одну организацию, га	...	-	-	-	...	-

ПЛОЩАДИ ЗЕРНОВЫХ И ЗЕРНОБОБОВЫХ КУЛЬТУР ПОД УРОЖАЙ 2016 ГОДА

посевную площадь зерновых и зернобобовых культур, гектаров						Организации, не имевшие посевной площади	Итого
	1500,1 - 2000	2000,1 - 3000	3000,1 - 4000	свыше 4000	всего		
РЕСПУБЛИКА ТАТАРСТАН							
Число организаций, единиц	58	60	20	85	487	153	640
в процентах от общего числа организаций	9.1	9.4	3.1	13.3	76.1	23.9	100
в процентах от числа организаций, имевших посевную площадь	11.9	12.3	4.1	17.5	100	x	x
Посевная площадь зерновых и зернобобовых культур, га	102607.5	147753.0	65809.0	795346.0	1290139.8	x	1290139.8
в процентах от общей посевной площади зерновых и зернобобовых культур	8.0	11.5	5.1	61.6	100	x	100
в среднем на одну организацию, га	1769.1	2462.6	3290.5	9357.0	2649.2	x	2015.8
Засеяно элитными семенами, в процентах от площади посевов	19.4	26.0	21.5	18.7	19.1	x	19.1
муниципальные районы:							
Агрызский							
Число организаций, единиц	-	-	-	5
в процентах от общего числа организаций	-	-	-	...	60.0	...	100
в процентах от числа организаций, имевших посевную площадь	-	-	-	x	x
Посевная площадь зерновых и зернобобовых культур, га	-	-	-	x	...
в процентах от общей посевной площади зерновых и зернобобовых культур	-	-	-	x	...
в среднем на одну организацию, га	-	-	-	...	8792.3	x	5275.4
Засеяно элитными семенами, в процентах от площади посевов	-	-	-	x	...
Азнакаевский							
Число организаций, единиц	-	...	-	3	12	4	16
в процентах от общего числа организаций	-	...	-	18.8	75.0	25.0	100
в процентах от числа организаций, имевших посевную площадь	-	...	-	25.0	100	x	x
Посевная площадь зерновых и зернобобовых культур, га	-	...	-	31004.0	42724.0	x	42724.0
в процентах от общей посевной площади зерновых и зернобобовых культур	-	...	-	72.6	100	x	100
в среднем на одну организацию, га	-	...	-	10334.7	3560.3	x	2670.3
Засеяно элитными семенами, в процентах от площади посевов	-	-	-	...	40.2	x	40.2
Аксубаевский							
Число организаций, единиц	-	...	8	...	10
в процентах от общего числа организаций	-	...	80.0	...	100
в процентах от числа организаций, имевших посевную площадь	-	...	100	x	x
Посевная площадь зерновых и зернобобовых культур, га	-	...	30601.0	x	30601.0
в процентах от общей посевной площади зерновых и зернобобовых культур	-	...	100	x	100
в среднем на одну организацию, га	-	...	3825.1	x	3060.1

	Сельскохозяйственные организации, имевшие							
	до 30,1	30,1-50	50,1 - 100	100,1 - 200	200,1 - 300	300,1 - 600	600,1 - 1000	1000,1 - 1500
Засеяно элитными семенами, в процентах от площади посевов	-	-	-	-	-	-	-	-
Актанышский								
Число организаций, единиц	-	-	-	...	-
в процентах от общего числа организаций	-	-	-	...	-
в процентах от числа организаций, имевших посевную площадь	-	-	-	...	-
Посевная площадь зерновых и зернобобовых культур, га	-	-	-	...	-
в процентах от общей посевной площади зерновых и зернобобовых культур	-	-	-	...	-
в среднем на одну организацию, га	-	-	-	...	-
Засеяно элитными семенами, в процентах от площади посевов	-	-	-	-	-	...	-	...
Алексеевский								
Число организаций, единиц	...	-	-	-	...	3
в процентах от общего числа организаций	...	-	-	-	...	15.8
в процентах от числа организаций, имевших посевную площадь	...	-	-	-	...	18.8
Посевная площадь зерновых и зернобобовых культур, га	...	-	-	-	...	1272.0
в процентах от общей посевной площади зерновых и зернобобовых культур	...	-	-	-	...	3.1
в среднем на одну организацию, га	...	-	-	-	...	424.0
Засеяно элитными семенами, в процентах от площади посевов	-	-	-	-	-	...	-	...
Алькеевский								
Число организаций, единиц	-	-	-	-	...	-	-	...
в процентах от общего числа организаций	-	-	-	-	...	-	-	...
в процентах от числа организаций, имевших посевную площадь	-	-	-	-	...	-	-	...
Посевная площадь зерновых и зернобобовых культур, га	-	-	-	-	...	-	-	...
в процентах от общей посевной площади зерновых и зернобобовых культур	-	-	-	-	...	-	-	...
в среднем на одну организацию, га	-	-	-	-	...	-	-	...
Засеяно элитными семенами, в процентах от площади посевов	-	-	-	-	-	-	-	...
Альметьевский								
Число организаций, единиц	-	-	-	7	4	...
в процентах от общего числа организаций	-	-	-	26.9	15.4	...
в процентах от числа организаций, имевших посевную площадь	-	-	-	35.0	20.0	...
Посевная площадь зерновых и зернобобовых культур, га	-	-	-	3161.0	2875.0	...
в процентах от общей посевной площади зерновых и зернобобовых культур	-	-	-	9.4	8.6	...
в среднем на одну организацию, га	-	-	-	451.6	718.8	...
Засеяно элитными семенами, в процентах от площади посевов	-	-	-	-	-	15.1	8.6	...

посевную площадь зерновых и зернобобовых культур, гектаров						Организации, не имевшие посевной площади	Итого
	1500,1 - 2000	2000,1 - 3000	3000,1 - 4000	свыше 4000	всего		
Засеяно элитными семенами, в процентах от площади посевов Актанышский	-	...	-	x	...
Число организаций, единиц	3	8	-	...	19	3	22
в процентах от общего числа организаций	13.6	36.4	-	...	86.4	13.6	100
в процентах от числа организаций, имевших посевную площадь	15.8	42.1	-	...	100	x	x
Посевная площадь зерновых и зернобобовых культур, га	5028.0	20181.0	-	...	43785.0	x	43785.0
в процентах от общей посевной площади зерновых и зернобобовых культур	11.5	46.1	-	...	100	x	100
в среднем на одну организацию, га	1676.0	2522.6	-	...	2304.5	x	1990.2
Засеяно элитными семенами, в процентах от площади посевов Алексеевский	...	23.3	-	...	12.2	x	12.2
Число организаций, единиц	3	3	16	3	19
в процентах от общего числа организаций	15.8	15.8	84.2	15.8	100
в процентах от числа организаций, имевших посевную площадь	18.8	18.8	100	x	x
Посевная площадь зерновых и зернобобовых культур, га	5530.0	26544.0	41517.0	x	41517.0
в процентах от общей посевной площади зерновых и зернобобовых культур	13.3	63.9	100	x	100
в среднем на одну организацию, га	1843.3	8848.0	2594.8	x	2185.1
Засеяно элитными семенами, в процентах от площади посевов Алькеевский	...	-	...	-	6.3	x	6.3
Число организаций, единиц	-	-	-	...	4	5	9
в процентах от общего числа организаций	-	-	-	...	44.4	55.6	100
в процентах от числа организаций, имевших посевную площадь	-	-	-	...	100	x	x
Посевная площадь зерновых и зернобобовых культур, га	-	-	-	...	39573.0	x	39573.0
в процентах от общей посевной площади зерновых и зернобобовых культур	-	-	-	...	100	x	100
в среднем на одну организацию, га	-	-	-	...	9893.3	x	4397.0
Засеяно элитными семенами, в процентах от площади посевов Альметьевский	-	-	-	-	...	x	...
Число организаций, единиц	3	-	-	...	20	6	26
в процентах от общего числа организаций	11.5	-	-	...	76.9	23.1	100
в процентах от числа организаций, имевших посевную площадь	15.0	-	-	...	100	x	x
Посевная площадь зерновых и зернобобовых культур, га	4970.0	-	-	...	33600.0	x	33600.0
в процентах от общей посевной площади зерновых и зернобобовых культур	14.8	-	-	...	100	x	100
в среднем на одну организацию, га	1656.7	-	-	...	1680.0	x	1292.3
Засеяно элитными семенами, в процентах от площади посевов	...	-	-	...	10.9	x	10.9

	Сельскохозяйственные организации, имевшие							
	до 30,1	30,1-50	50,1 - 100	100,1 - 200	200,1 - 300	300,1 - 600	600,1 - 1000	1000,1 - 1500
Апастовский								
Число организаций, единиц	-	-	-	...	-	4	...	-
в процентах от общего числа организаций	-	-	-	...	-	30.8	...	-
в процентах от числа организаций, имевших посевную площадь	-	-	-	...	-	40.0	...	-
Посевная площадь зерновых и зернобобовых культур, га	-	-	-	...	-	1908.0	...	-
в процентах от общей посевной площади зерновых и зернобобовых культур	-	-	-	...	-	6.5	...	-
в среднем на одну организацию, га	-	-	-	...	-	477.0	...	-
Засеяно элитными семенами, в процентах от площади посевов	-	-	-	...	-	-	...	-
Арский								
Число организаций, единиц	...	-	3	...	-
в процентах от общего числа организаций	...	-	9.7	...	-
в процентах от числа организаций, имевших посевную площадь	...	-	13.6	...	-
Посевная площадь зерновых и зернобобовых культур, га	...	-	228.0	...	-
в процентах от общей посевной площади зерновых и зернобобовых культур	...	-	0.5	...	-
в среднем на одну организацию, га	...	-	76.0	...	-
Засеяно элитными семенами, в процентах от площади посевов	-	-	...	-	-	...	-	...
Атнинский								
Число организаций, единиц	-	-	-	-	-	-	...	-
в процентах от общего числа организаций	-	-	-	-	-	-	...	-
в процентах от числа организаций, имевших посевную площадь	-	-	-	-	-	-	...	-
Посевная площадь зерновых и зернобобовых культур, га	-	-	-	-	-	-	...	-
в процентах от общей посевной площади зерновых и зернобобовых культур	-	-	-	-	-	-	...	-
в среднем на одну организацию, га	-	-	-	-	-	-	...	-
Засеяно элитными семенами, в процентах от площади посевов	-	-	-	-	-	-	...	-
Бавлинский								
Число организаций, единиц	...	-	-	-
в процентах от общего числа организаций	...	-	-	-
в процентах от числа организаций, имевших посевную площадь	...	-	-	-
Посевная площадь зерновых и зернобобовых культур, га	...	-	-	-
в процентах от общей посевной площади зерновых и зернобобовых культур	...	-	-	-
в среднем на одну организацию, га	...	-	-	-
Засеяно элитными семенами, в процентах от площади посевов	-	-	-	-
Балтасинский								
Число организаций, единиц	-	-	-	-	9

посевную площадь зерновых и зернобобовых культур, гектаров						Организации, не имевшие посевной площади	Итого
	1500,1 - 2000	2000,1 - 3000	3000,1 - 4000	свыше 4000	всего		
Апастовский							
Число организаций, единиц	-	...	-	...	10	3	13
в процентах от общего числа организаций	-	...	-	...	76.9	23.1	100
в процентах от числа организаций, имевших посевную площадь	-	...	-	...	100	x	x
Посевная площадь зерновых и зернобобовых культур, га	-	...	-	...	29377.0	x	29377.0
в процентах от общей посевной площади зерновых и зернобобовых культур	-	...	-	...	100	x	100
в среднем на одну организацию, га	-	...	-	...	2937.7	x	2259.8
Засеяно элитными семенами, в процентах от площади посевов	-	...	-	...	13.0	x	13.0
Арский							
Число организаций, единиц	...	3	...	4	22	9	31
в процентах от общего числа организаций	...	9.7	...	12.9	71.0	29.0	100
в процентах от числа организаций, имевших посевную площадь	...	13.6	...	18.2	100	x	x
Посевная площадь зерновых и зернобобовых культур, га	...	8083.0	...	26960.0	50385.0	x	50385.0
в процентах от общей посевной площади зерновых и зернобобовых культур	...	16.0	...	53.5	100	x	100
в среднем на одну организацию, га	...	2694.3	...	6740.0	2290.2	x	1625.3
Засеяно элитными семенами, в процентах от площади посевов	17.6	x	17.6
Атнинский							
Число организаций, единиц	4	-	9	-	9
в процентах от общего числа организаций	44.4	-	100.0	-	100
в процентах от числа организаций, имевших посевную площадь	44.4	-	100	x	x
Посевная площадь зерновых и зернобобовых культур, га	7502.0	-	20240.0	x	20240.0
в процентах от общей посевной площади зерновых и зернобобовых культур	37.1	-	100	x	100
в среднем на одну организацию, га	1875.5	-	2248.9	x	2248.9
Засеяно элитными семенами, в процентах от площади посевов	65.3	-	59.7	x	59.7
Бавлинский							
Число организаций, единиц	...	-	...	-	10	-	10
в процентах от общего числа организаций	...	-	...	-	100.0	-	100
в процентах от числа организаций, имевших посевную площадь	...	-	...	-	100	x	x
Посевная площадь зерновых и зернобобовых культур, га	...	-	...	-	11534.0	x	11534.0
в процентах от общей посевной площади зерновых и зернобобовых культур	...	-	...	-	100	x	100
в среднем на одну организацию, га	...	-	...	-	1153.4	x	1153.4
Засеяно элитными семенами, в процентах от площади посевов	...	-	...	-	18.9	x	18.9
Балтасинский							
Число организаций, единиц	9	...	-	-	23	4	27

	Сельскохозяйственные организации, имевшие							
	до 30,1	30,1-50	50,1 - 100	100,1 - 200	200,1 - 300	300,1 - 600	600,1 - 1000	1000,1 - 1500
в процентах от общего числа организаций	-	-	-	-	33.3
в процентах от числа организаций, имевших посевную площадь	-	-	-	-	39.1
Посевная площадь зерновых и зернобобовых культур, га	-	-	-	-	10840.0
в процентах от общей посевной площади зерновых и зернобобовых культур	-	-	-	-	33.7
в среднем на одну организацию, га	-	-	-	-	1204.4
Засеяно элитными семенами, в процентах от площади посевов	-	-	-	-	-	-	-	27.7
Бугульминский								
Число организаций, единиц	...	-	...	3	3	-
в процентах от общего числа организаций	...	-	...	14.3	14.3	-
в процентах от числа организаций, имевших посевную площадь	...	-	...	17.6	17.6	-
Посевная площадь зерновых и зернобобовых культур, га	...	-	...	463.8	2606.0	-
в процентах от общей посевной площади зерновых и зернобобовых культур	...	-	...	1.0	5.8	-
в среднем на одну организацию, га	...	-	...	154.6	868.7	-
Засеяно элитными семенами, в процентах от площади посевов	-	-	-	-	-	-	-	-
Буинский								
Число организаций, единиц	-	-	-	-	3	...
в процентах от общего числа организаций	-	-	-	-	20.0	...
в процентах от числа организаций, имевших посевную площадь	-	-	-	-	21.4	...
Посевная площадь зерновых и зернобобовых культур, га	-	-	-	-	2516.0	...
в процентах от общей посевной площади зерновых и зернобобовых культур	-	-	-	-	6.8	...
в среднем на одну организацию, га	-	-	-	-	838.7	...
Засеяно элитными семенами, в процентах от площади посевов	-	-	-	-	...	-
Верхнеуслонский								
Число организаций, единиц	-	-	-	-	-	...	-	...
в процентах от общего числа организаций	-	-	-	-	-	...	-	...
в процентах от числа организаций, имевших посевную площадь	-	-	-	-	-	...	-	...
Посевная площадь зерновых и зернобобовых культур, га	-	-	-	-	-	...	-	...
в процентах от общей посевной площади зерновых и зернобобовых культур	-	-	-	-	-	...	-	...
в среднем на одну организацию, га	-	-	-	-	-	...	-	...
Засеяно элитными семенами, в процентах от площади посевов	-	-	-	-	-	-	-	...
Высокогорский								
Число организаций, единиц	-	-	-	-	...	-	...	7
в процентах от общего числа организаций	-	-	-	-	...	-	...	36.8

посевную площадь зерновых и зернобобовых культур, гектаров						Организации, не имевшие посевной площади	Итого
	1500,1 - 2000	2000,1 - 3000	3000,1 - 4000	свыше 4000	всего		
в процентах от общего числа организаций	33.3	...	-	-	85.2	14.8	100
в процентах от числа организаций, имевших посевную площадь	39.1	...	-	-	100	x	x
Посевная площадь зерновых и зернобобовых культур, га	16486.0	...	-	-	32209.0	x	32209.0
в процентах от общей посевной площади зерновых и зернобобовых культур	51.2	...	-	-	100	x	100
в среднем на одну организацию, га	1831.8	...	-	-	1400.4	x	1192.9
Засеяно элитными семенами, в процентах от площади посевов	-	-	20.6	x	20.6
Бугульминский							
Число организаций, единиц	-	...	-	5	17	4	21
в процентах от общего числа организаций	-	...	-	23.8	81.0	19.0	100
в процентах от числа организаций, имевших посевную площадь	-	...	-	29.4	100	x	x
Посевная площадь зерновых и зернобобовых культур, га	-	...	-	35871.0	45143.2	x	45143.2
в процентах от общей посевной площади зерновых и зернобобовых культур	-	...	-	79.5	100	x	100
в среднем на одну организацию, га	-	...	-	7174.2	2655.5	x	2149.7
Засеяно элитными семенами, в процентах от площади посевов	-	...	-	...	18.4	x	18.4
Буинский							
Число организаций, единиц	4	14	...	15
в процентах от общего числа организаций	26.7	93.3	...	100
в процентах от числа организаций, имевших посевную площадь	28.6	100	x	x
Посевная площадь зерновых и зернобобовых культур, га	23500.0	36920.0	x	36920.0
в процентах от общей посевной площади зерновых и зернобобовых культур	63.7	100	x	100
в среднем на одну организацию, га	5875.0	2637.1	x	2461.3
Засеяно элитными семенами, в процентах от площади посевов	48.2	46.5	x	46.5
Верхнеуслонский							
Число организаций, единиц	-	-	-	6	10
в процентах от общего числа организаций	-	-	-	60.0	100
в процентах от числа организаций, имевших посевную площадь	-	-	-	...	100	x	x
Посевная площадь зерновых и зернобобовых культур, га	-	-	-	...	18350.0	x	18350.0
в процентах от общей посевной площади зерновых и зернобобовых культур	-	-	-	...	100	x	100
в среднем на одну организацию, га	-	-	-	...	4587.5	x	1835.0
Засеяно элитными семенами, в процентах от площади посевов	-	-	-	-	...	x	...
Высокогорский							
Число организаций, единиц	3	3	-	...	17	...	19
в процентах от общего числа организаций	15.8	15.8	-	...	89.5	...	100

	Сельскохозяйственные организации, имевшие							
	до 30,1	30,1-50	50,1 - 100	100,1 - 200	200,1 - 300	300,1 - 600	600,1 - 1000	1000,1 - 1500
в процентах от числа организаций, имевших посевную площадь	-	-	-	-	...	-	...	41.2
Посевная площадь зерновых и зернобобовых культур, га	-	-	-	-	...	-	...	8971.0
в процентах от общей посевной площади зерновых и зернобобовых культур	-	-	-	-	...	-	...	29.9
в среднем на одну организацию, га	-	-	-	-	...	-	...	1281.6
Засеяно элитными семенами, в процентах от площади посевов	-	-	-	-	-	-	-	...
Дрожжановский								
Число организаций, единиц	-	-	-	...	-	-	-	-
в процентах от общего числа организаций	-	-	-	...	-	-	-	-
в процентах от числа организаций, имевших посевную площадь	-	-	-	...	-	-	-	-
Посевная площадь зерновых и зернобобовых культур, га	-	-	-	...	-	-	-	-
в процентах от общей посевной площади зерновых и зернобобовых культур	-	-	-	...	-	-	-	-
в среднем на одну организацию, га	-	-	-	...	-	-	-	-
Засеяно элитными семенами, в процентах от площади посевов	-	-	-	-	-	-	-	-
Елабужский								
Число организаций, единиц	-
в процентах от общего числа организаций	-
в процентах от числа организаций, имевших посевную площадь	-
Посевная площадь зерновых и зернобобовых культур, га	-
в процентах от общей посевной площади зерновых и зернобобовых культур	-
в среднем на одну организацию, га	-
Засеяно элитными семенами, в процентах от площади посевов	-	-	-	-	-	-	-	...
Заинский								
Число организаций, единиц	-	-	...	-	-	-	-	...
в процентах от общего числа организаций	-	-	...	-	-	-	-	...
в процентах от числа организаций, имевших посевную площадь	-	-	...	-	-	-	-	...
Посевная площадь зерновых и зернобобовых культур, га	-	-	...	-	-	-	-	...
в процентах от общей посевной площади зерновых и зернобобовых культур	-	-	...	-	-	-	-	...
в среднем на одну организацию, га	-	-	...	-	-	-	-	...
Засеяно элитными семенами, в процентах от площади посевов	-	-	-	-	-	-	-	...
Зеленодольский								
Число организаций, единиц	-	...	-	-
в процентах от общего числа организаций	-	...	-	-
в процентах от числа организаций, имевших посевную площадь	-	...	-	-

посевную площадь зерновых и зернобобовых культур, гектаров						Организации, не имевшие посевной площади	Итого
	1500,1 - 2000	2000,1 - 3000	3000,1 - 4000	свыше 4000	всего		
в процентах от числа организаций, имевших посевную площадь	17.6	17.6	-	...	100	x	x
Посевная площадь зерновых и зернобобовых культур, га	5277.0	7223.0	-	...	29981.0	x	29981.0
в процентах от общей посевной площади зерновых и зернобобовых культур	17.6	24.1	-	...	100	x	100
в среднем на одну организацию, га	1759.0	2407.7	-	...	1763.6	x	1577.9
Засеяно элитными семенами, в процентах от площади посевов	-	...	18.9	x	18.9
Дрожжановский							
Число организаций, единиц	-	3	-	...	6	...	7
в процентах от общего числа организаций	-	42.9	-	...	85.7	...	100
в процентах от числа организаций, имевших посевную площадь	-	50.0	-	...	100	x	x
Посевная площадь зерновых и зернобобовых культур, га	-	7860.0	-	...	28398.0	x	28398.0
в процентах от общей посевной площади зерновых и зернобобовых культур	-	27.7	-	...	100	x	100
в среднем на одну организацию, га	-	2620.0	-	...	4733.0	x	4056.9
Засеяно элитными семенами, в процентах от площади посевов	-	...	-	...	32.7	x	32.7
Елабужский							
Число организаций, единиц	...	3	15	...	16
в процентах от общего числа организаций	...	18.8	93.8	...	100
в процентах от числа организаций, имевших посевную площадь	...	20.0	100	x	x
Посевная площадь зерновых и зернобобовых культур, га	...	7710.0	26328.0	x	26328.0
в процентах от общей посевной площади зерновых и зернобобовых культур	...	29.3	100	x	100
в среднем на одну организацию, га	...	2570.0	1755.2	x	1645.5
Засеяно элитными семенами, в процентах от площади посевов	-	...	-	...	7.4	x	7.4
Заинский							
Число организаций, единиц	...	-	-	3	7	...	9
в процентах от общего числа организаций	...	-	-	33.3	77.8	...	100
в процентах от числа организаций, имевших посевную площадь	...	-	-	42.9	100	x	x
Посевная площадь зерновых и зернобобовых культур, га	...	-	-	31574.0	34927.1	x	34927.1
в процентах от общей посевной площади зерновых и зернобобовых культур	...	-	-	90.4	100	x	100
в среднем на одну организацию, га	...	-	-	10524.7	4989.6	x	3880.8
Засеяно элитными семенами, в процентах от площади посевов	...	-	-	70.0	71.8	x	71.8
Зеленодольский							
Число организаций, единиц	-	...	-	...	9	12	21
в процентах от общего числа организаций	-	...	-	...	42.9	57.1	100
в процентах от числа организаций, имевших посевную площадь	-	...	-	...	100	x	x

	Сельскохозяйственные организации, имевшие							
	до 30,1	30,1-50	50,1 - 100	100,1 - 200	200,1 - 300	300,1 - 600	600,1 - 1000	1000,1 - 1500
Посевная площадь зерновых и зернобобовых культур, га	-	...	-	-
в процентах от общей посевной площади зерновых и зернобобовых культур	-	...	-	-
в среднем на одну организацию, га	-	...	-	-
Засеяно элитными семенами, в процентах от площади посевов	-	-	-	-	-	-	...	-
Кайбицкий								
Число организаций, единиц	-	-	...	-	-	...	-	...
в процентах от общего числа организаций	-	-	...	-	-	...	-	...
в процентах от числа организаций, имевших посевную площадь	-	-	...	-	-	...	-	...
Посевная площадь зерновых и зернобобовых культур, га	-	-	...	-	-	...	-	...
в процентах от общей посевной площади зерновых и зернобобовых культур	-	-	...	-	-	...	-	...
в среднем на одну организацию, га	-	-	...	-	-	...	-	...
Засеяно элитными семенами, в процентах от площади посевов	-	-	-	-	-	-	-	-
Камско-Устьинский								
Число организаций, единиц	-	-	-	-	-	-	-	-
в процентах от общего числа организаций	-	-	-	-	-	-	-	-
в процентах от числа организаций, имевших посевную площадь	-	-	-	-	-	-	-	-
Посевная площадь зерновых и зернобобовых культур, га	-	-	-	-	-	-	-	-
в процентах от общей посевной площади зерновых и зернобобовых культур	-	-	-	-	-	-	-	-
в среднем на одну организацию, га	-	-	-	-	-	-	-	-
Засеяно элитными семенами, в процентах от площади посевов	-	-	-	-	-	-	-	-
Спасский								
Число организаций, единиц	-	-	-	-	...	-
в процентах от общего числа организаций	-	-	-	-	...	-
в процентах от числа организаций, имевших посевную площадь	-	-	-	-	...	-
Посевная площадь зерновых и зернобобовых культур, га	-	-	-	-	...	-
в процентах от общей посевной площади зерновых и зернобобовых культур	-	-	-	-	...	-
в среднем на одну организацию, га	-	-	-	-	...	-
Засеяно элитными семенами, в процентах от площади посевов	-	-	-	-	-	-	-	-
Кукморский								
Число организаций, единиц	...	-	-	-	...	-	...	4
в процентах от общего числа организаций	...	-	-	-	...	-	...	25.0
в процентах от числа организаций, имевших посевную площадь	...	-	-	-	...	-	...	28.6
Посевная площадь зерновых и зернобобовых культур, га	...	-	-	-	...	-	...	4667.0

посевную площадь зерновых и зернобобовых культур, гектаров						Организации, не имевшие посевной площади	Итого
	1500,1 - 2000	2000,1 - 3000	3000,1 - 4000	свыше 4000	всего		
Посевная площадь зерновых и зернобобовых культур, га	-	...	-	x	...
в процентах от общей посевной площади зерновых и зернобобовых культур	-	...	-	...	100	x	100
в среднем на одну организацию, га	-	...	-	x	...
Засеяно элитными семенами, в процентах от площади посевов	-	-	-	-	...	x	...
Кайбицкий							
Число организаций, единиц	...	-	-	3	7	...	9
в процентах от общего числа организаций	...	-	-	33.3	77.8	...	100
в процентах от числа организаций, имевших посевную площадь	...	-	-	42.9	100	x	x
Посевная площадь зерновых и зернобобовых культур, га	...	-	-	21062.0	24657.0	x	24657.0
в процентах от общей посевной площади зерновых и зернобобовых культур	...	-	-	85.4	100	x	100
в среднем на одну организацию, га	...	-	-	7020.7	3522.4	x	2739.7
Засеяно элитными семенами, в процентах от площади посевов	-	-	-	-	-	x	-
Камско-Устьинский							
Число организаций, единиц	-	...	-	3	5
в процентах от общего числа организаций	-	...	-	60.0	100
в процентах от числа организаций, имевших посевную площадь	-	...	-	x	x
Посевная площадь зерновых и зернобобовых культур, га	-	...	-	x	...
в процентах от общей посевной площади зерновых и зернобобовых культур	-	...	-	x	...
в среднем на одну организацию, га	-	...	-	x	...
Засеяно элитными семенами, в процентах от площади посевов	-	-	-	-	-	x	-
Спасский							
Число организаций, единиц	...	-	-	...	7	...	8
в процентах от общего числа организаций	...	-	-	...	87.5	...	100
в процентах от числа организаций, имевших посевную площадь	...	-	-	...	100	x	x
Посевная площадь зерновых и зернобобовых культур, га	...	-	-	...	23025.0	x	23025.0
в процентах от общей посевной площади зерновых и зернобобовых культур	...	-	-	...	100	x	100
в среднем на одну организацию, га	...	-	-	...	3289.3	x	2878.1
Засеяно элитными семенами, в процентах от площади посевов	-	-	-	x	...
Кукморский							
Число организаций, единиц	-	5	14	...	16
в процентах от общего числа организаций	-	31.3	87.5	...	100
в процентах от числа организаций, имевших посевную площадь	-	35.7	100	x	x
Посевная площадь зерновых и зернобобовых культур, га	-	12509.0	26301.0	x	26301.0

	Сельскохозяйственные организации, имевшие							
	до 30,1	30,1-50	50,1 - 100	100,1 - 200	200,1 - 300	300,1 - 600	600,1 - 1000	1000,1 - 1500
в процентах от общей посевной площади зерновых и зернобобовых культур	...	-	-	-	...	-	...	17.7
в среднем на одну организацию, га	...	-	-	-	...	-	...	1166.8
Засеяно элитными семенами, в процентах от площади посевов	-	-	-	-	-	-	...	41.6
Лаишевский								
Число организаций, единиц	-	-	-	4	4
в процентах от общего числа организаций	-	-	-	16.7	16.7
в процентах от числа организаций, имевших посевную площадь	-	-	-	26.7	26.7
Посевная площадь зерновых и зернобобовых культур, га	-	-	-	3303.0	5032.0
в процентах от общей посевной площади зерновых и зернобобовых культур	-	-	-	14.4	22.0
в среднем на одну организацию, га	-	-	-	825.8	1258.0
Засеяно элитными семенами, в процентах от площади посевов	-	-	-	-	-	-
Лениногорский								
Число организаций, единиц	...	-	-	-	-	-	4	...
в процентах от общего числа организаций	...	-	-	-	-	-	23.5	...
в процентах от числа организаций, имевших посевную площадь	...	-	-	-	-	-	30.8	...
Посевная площадь зерновых и зернобобовых культур, га	...	-	-	-	-	-	3454.0	...
в процентах от общей посевной площади зерновых и зернобобовых культур	...	-	-	-	-	-	11.0	...
в среднем на одну организацию, га	...	-	-	-	-	-	863.5	...
Засеяно элитными семенами, в процентах от площади посевов	-	-	-	-	-	-	-	...
Мамадышский								
Число организаций, единиц	-	-	-	-
в процентах от общего числа организаций	-	-	-	-
в процентах от числа организаций, имевших посевную площадь	-	-	-	-
Посевная площадь зерновых и зернобобовых культур, га	-	-	-	-
в процентах от общей посевной площади зерновых и зернобобовых культур	-	-	-	-
в среднем на одну организацию, га	-	-	-	-
Засеяно элитными семенами, в процентах от площади посевов	-	-	-	-	-	-	-	-
Менделеевский								
Число организаций, единиц	-	-	...	-	-	-	...	3
в процентах от общего числа организаций	-	-	...	-	-	-	...	42.9
в процентах от числа организаций, имевших посевную площадь	-	-	...	-	-	-	...	42.9
Посевная площадь зерновых и зернобобовых культур, га	-	-	...	-	-	-	...	4025.0

посевную площадь зерновых и зернобобовых культур, гектаров						Организации, не имевшие посевной площади	Итого
	1500,1 - 2000	2000,1 - 3000	3000,1 - 4000	свыше 4000	всего		
в процентах от общей посевной площади зерновых и зернобобовых культур	-	47.6	100	x	100
в среднем на одну организацию, га	-	2501.8	1878.6	x	1643.8
Засеяно элитными семенами, в процентах от площади посевов	-	...	-	-	27.4	x	27.4
Лаишевский							
Число организаций, единиц	-	...	15	9	24
в процентах от общего числа организаций	-	...	62.5	37.5	100
в процентах от числа организаций, имевших посевную площадь	-	...	100	x	x
Посевная площадь зерновых и зернобобовых культур, га	-	...	22912.0	x	22912.0
в процентах от общей посевной площади зерновых и зернобобовых культур	-	...	100	x	100
в среднем на одну организацию, га	-	...	1527.5	x	954.7
Засеяно элитными семенами, в процентах от площади посевов	-	-	19.2	x	19.2
Лениногорский							
Число организаций, единиц	13	4	17
в процентах от общего числа организаций	76.5	23.5	100
в процентах от числа организаций, имевших посевную площадь	100	x	x
Посевная площадь зерновых и зернобобовых культур, га	31336.0	x	31336.0
в процентах от общей посевной площади зерновых и зернобобовых культур	100	x	100
в среднем на одну организацию, га	2410.5	x	1843.3
Засеяно элитными семенами, в процентах от площади посевов	-	-	-	...	18.6	x	18.6
Мамадышский							
Число организаций, единиц	3	-	-	4	13	7	20
в процентах от общего числа организаций	15.0	-	-	20.0	65.0	35.0	100
в процентах от числа организаций, имевших посевную площадь	23.1	-	-	30.8	100	x	x
Посевная площадь зерновых и зернобобовых культур, га	5439.5	-	-	25885.0	33746.5	x	33746.5
в процентах от общей посевной площади зерновых и зернобобовых культур	16.1	-	-	76.7	100	x	100
в среднем на одну организацию, га	1813.2	-	-	6471.3	2595.9	x	1687.3
Засеяно элитными семенами, в процентах от площади посевов	...	-	-	...	9.8	x	9.8
Менделеевский							
Число организаций, единиц	...	-	-	-	7	-	7
в процентах от общего числа организаций	...	-	-	-	100.0	-	100
в процентах от числа организаций, имевших посевную площадь	...	-	-	-	100	x	x
Посевная площадь зерновых и зернобобовых культур, га	...	-	-	-	...	x	...

	Сельскохозяйственные организации, имевшие							
	до 30,1	30,1-50	50,1 - 100	100,1 - 200	200,1 - 300	300,1 - 600	600,1 - 1000	1000,1 - 1500
в процентах от общей посевной площади зерновых и зернобобовых культур	-	-	...	-	-	-	...	53.8
в среднем на одну организацию, га	-	-	...	-	-	-	...	1341.7
Засеяно элитными семенами, в процентах от площади посевов	-	-	-	-	-	-
Мензелинский								
Число организаций, единиц	-	...	-	-	-	-	-	...
в процентах от общего числа организаций	-	...	-	-	-	-	-	...
в процентах от числа организаций, имевших посевную площадь	-	...	-	-	-	-	-	...
Посевная площадь зерновых и зернобобовых культур, га	-	...	-	-	-	-	-	...
в процентах от общей посевной площади зерновых и зернобобовых культур	-	...	-	-	-	-	-	...
в среднем на одну организацию, га	-	...	-	-	-	-	-	...
Засеяно элитными семенами, в процентах от площади посевов	-	-	-	-	-	-	-	-
Муслюмовский								
Число организаций, единиц	-	-	-	-	-
в процентах от общего числа организаций	-	-	-	-	-
в процентах от числа организаций, имевших посевную площадь	-	-	-	-	-
Посевная площадь зерновых и зернобобовых культур, га	-	-	-	-	-
в процентах от общей посевной площади зерновых и зернобобовых культур	-	-	-	-	-
в среднем на одну организацию, га	-	-	-	-	-
Засеяно элитными семенами, в процентах от площади посевов	-	-	-	-	-	...	-	-
Нижнекамский								
Число организаций, единиц	-	-	...	-	-
в процентах от общего числа организаций	-	-	...	-	-
в процентах от числа организаций, имевших посевную площадь	-	-	...	-	-
Посевная площадь зерновых и зернобобовых культур, га	-	-	...	-	-
в процентах от общей посевной площади зерновых и зернобобовых культур	-	-	...	-	-
в среднем на одну организацию, га	-	-	...	-	-
Засеяно элитными семенами, в процентах от площади посевов	-	-	-	-	-	-	-	-
Новошешминский								
Число организаций, единиц	-	-	-	...	-	-	-	...
в процентах от общего числа организаций	-	-	-	...	-	-	-	...
в процентах от числа организаций, имевших посевную площадь	-	-	-	...	-	-	-	...
Посевная площадь зерновых и зернобобовых культур, га	-	-	-	...	-	-	-	...

посевную площадь зерновых и зернобобовых культур, гектаров						Организации, не имевшие посевной площади	Итого
	1500,1 - 2000	2000,1 - 3000	3000,1 - 4000	свыше 4000	всего		
в процентах от общей посевной площади зерновых и зернобобовых культур	...	-	-	-	100	x	100
в среднем на одну организацию, га	...	-	-	-	...	x	1068.4
Засеяно элитными семенами, в процентах от площади посевов	...	-	-	-	16.0	x	16.0
Мензелинский							
Число организаций, единиц	-	...	-	3	7	6	13
в процентах от общего числа организаций	-	...	-	23.1	53.8	46.2	100
в процентах от числа организаций, имевших посевную площадь	-	...	-	42.9	100	x	x
Посевная площадь зерновых и зернобобовых культур, га	-	...	-	39182.0	44189.0	x	44189.0
в процентах от общей посевной площади зерновых и зернобобовых культур	-	...	-	88.7	100	x	100
в среднем на одну организацию, га	-	...	-	13060.7	6312.7	x	3399.2
Засеяно элитными семенами, в процентах от площади посевов	-	-	-	-	-	x	-
Муслиюмовский							
Число организаций, единиц	-	-	-	3	7	...	9
в процентах от общего числа организаций	-	-	-	33.3	77.8	...	100
в процентах от числа организаций, имевших посевную площадь	-	-	-	42.9	100	x	x
Посевная площадь зерновых и зернобобовых культур, га	-	-	-	20012.0	21323.0	x	21323.0
в процентах от общей посевной площади зерновых и зернобобовых культур	-	-	-	93.9	100	x	100
в среднем на одну организацию, га	-	-	-	6670.7	3046.1	x	2369.2
Засеяно элитными семенами, в процентах от площади посевов	-	-	-	-	...	x	...
Нижнекамский							
Число организаций, единиц	10	6	16
в процентах от общего числа организаций	62.5	37.5	100
в процентах от числа организаций, имевших посевную площадь	100	x	x
Посевная площадь зерновых и зернобобовых культур, га	22871.0	x	22871.0
в процентах от общей посевной площади зерновых и зернобобовых культур	100	x	100
в среднем на одну организацию, га	2287.1	x	1429.4
Засеяно элитными семенами, в процентах от площади посевов	24.7	x	24.7
Новошешминский							
Число организаций, единиц	...	-	-	...	7	-	7
в процентах от общего числа организаций	...	-	-	...	100.0	-	100
в процентах от числа организаций, имевших посевную площадь	...	-	-	...	100	x	x
Посевная площадь зерновых и зернобобовых культур, га	...	-	-	...	43293.0	x	43293.0

	Сельскохозяйственные организации, имевшие							
	до 30,1	30,1-50	50,1 - 100	100,1 - 200	200,1 - 300	300,1 - 600	600,1 - 1000	1000,1 - 1500
в процентах от общей посевной площади зерновых и зернобобовых культур	-	-	-	...	-	-	-	...
в среднем на одну организацию, га	-	-	-	...	-	-	-	...
Засеяно элитными семенами, в процентах от площади посевов	-	-	-	-	-	-	-	-
Нурлатский								
Число организаций, единиц	-	-	-	-	...
в процентах от общего числа организаций	-	-	-	-	...
в процентах от числа организаций, имевших посевную площадь	-	-	-	-	...
Посевная площадь зерновых и зернобобовых культур, га	-	-	-	-	...
в процентах от общей посевной площади зерновых и зернобобовых культур	-	-	-	-	...
в среднем на одну организацию, га	-	-	-	-	...
Засеяно элитными семенами, в процентах от площади посевов	-	-	-	-	-	-	-	-
Пестречинский								
Число организаций, единиц	-	-	6	-	...
в процентах от общего числа организаций	-	-	27.3	-	...
в процентах от числа организаций, имевших посевную площадь	-	-	33.3	-	...
Посевная площадь зерновых и зернобобовых культур, га	-	-	2723.0	-	...
в процентах от общей посевной площади зерновых и зернобобовых культур	-	-	9.8	-	...
в среднем на одну организацию, га	-	-	453.8	-	...
Засеяно элитными семенами, в процентах от площади посевов	-	-	...	-	-	...	-	-
Рыбно-Слободский								
Число организаций, единиц	...	-	-	...	-	3	3	...
в процентах от общего числа организаций	...	-	-	...	-	15.8	15.8	...
в процентах от числа организаций, имевших посевную площадь	...	-	-	...	-	21.4	21.4	...
Посевная площадь зерновых и зернобобовых культур, га	...	-	-	...	-	1322.0	2111.0	...
в процентах от общей посевной площади зерновых и зернобобовых культур	...	-	-	...	-	4.9	7.8	...
в среднем на одну организацию, га	...	-	-	...	-	440.7	703.7	...
Засеяно элитными семенами, в процентах от площади посевов	-	-	-	-	-	-
Сабинский								
Число организаций, единиц	-	-	-	-	-	...	3	...
в процентах от общего числа организаций	-	-	-	-	-	...	16.7	...
в процентах от числа организаций, имевших посевную площадь	-	-	-	-	-	...	27.3	...
Посевная площадь зерновых и зернобобовых культур, га	-	-	-	-	-	...	2548.0	...

посевную площадь зерновых и зернобобовых культур, гектаров						Организации, не имевшие посевной площади	Итого
	1500,1 - 2000	2000,1 - 3000	3000,1 - 4000	свыше 4000	всего		
в процентах от общей посевной площади зерновых и зернобобовых культур	...	-	-	...	100	x	100
в среднем на одну организацию, га	...	-	-	...	6184.7	x	6184.7
Засеяно элитными семенами, в процентах от площади посевов	-	-	-	x	...
Нурлатский							
Число организаций, единиц	...	-	-	3	11	6	17
в процентах от общего числа организаций	...	-	-	17.6	64.7	35.3	100
в процентах от числа организаций, имевших посевную площадь	...	-	-	27.3	100	x	x
Посевная площадь зерновых и зернобобовых культур, га	...	-	-	19018.0	23554.0	x	23554.0
в процентах от общей посевной площади зерновых и зернобобовых культур	...	-	-	80.7	100	x	100
в среднем на одну организацию, га	...	-	-	6339.3	2141.3	x	1385.5
Засеяно элитными семенами, в процентах от площади посевов	-	-	-	x	...
Пестречинский							
Число организаций, единиц	18	4	22
в процентах от общего числа организаций	81.8	18.2	100
в процентах от числа организаций, имевших посевную площадь	100	x	x
Посевная площадь зерновых и зернобобовых культур, га	27780.0	x	27780.0
в процентах от общей посевной площади зерновых и зернобобовых культур	100	x	100
в среднем на одну организацию, га	1543.3	x	1262.7
Засеяно элитными семенами, в процентах от площади посевов	19.5	x	19.5
Рыбно-Слободский							
Число организаций, единиц	...	-	14	5	19
в процентах от общего числа организаций	...	-	73.7	26.3	100
в процентах от числа организаций, имевших посевную площадь	...	-	100	x	x
Посевная площадь зерновых и зернобобовых культур, га	...	-	27047.0	x	27047.0
в процентах от общей посевной площади зерновых и зернобобовых культур	...	-	100	x	100
в среднем на одну организацию, га	...	-	1931.9	x	1423.5
Засеяно элитными семенами, в процентах от площади посевов	...	-	-	...	30.0	x	30.0
Сабинский							
Число организаций, единиц	11	7	18
в процентах от общего числа организаций	61.1	38.9	100
в процентах от числа организаций, имевших посевную площадь	100	x	x
Посевная площадь зерновых и зернобобовых культур, га	21463.0	x	21463.0

	Сельскохозяйственные организации, имевшие							
	до 30,1	30,1-50	50,1 - 100	100,1 - 200	200,1 - 300	300,1 - 600	600,1 - 1000	1000,1 - 1500
в процентах от общей посевной площади зерновых и зернобобовых культур	-	-	-	-	-	...	11.9	...
в среднем на одну организацию, га	-	-	-	-	-	...	849.3	...
Засеяно элитными семенами, в процентах от площади посевов	-	-	-	-	-	-
Сармановский								
Число организаций, единиц	-	...	-	-	-	-	...	-
в процентах от общего числа организаций	-	...	-	-	-	-	...	-
в процентах от числа организаций, имевших посевную площадь	-	...	-	-	-	-	...	-
Посевная площадь зерновых и зернобобовых культур, га	-	...	-	-	-	-	...	-
в процентах от общей посевной площади зерновых и зернобобовых культур	-	...	-	-	-	-	...	-
в среднем на одну организацию, га	-	...	-	-	-	-	...	-
Засеяно элитными семенами, в процентах от площади посевов	-	-	-	-	-	-	-	-
Ютазинский								
Число организаций, единиц	-	-	-	-	-	-
в процентах от общего числа организаций	-	-	-	-	-	-
в процентах от числа организаций, имевших посевную площадь	-	-	-	-	-	-
Посевная площадь зерновых и зернобобовых культур, га	-	-	-	-	-	-
в процентах от общей посевной площади зерновых и зернобобовых культур	-	-	-	-	-	-
в среднем на одну организацию, га	-	-	-	-	-	-
Засеяно элитными семенами, в процентах от площади посевов	-	-	-	-	-	-	-	-
Тетюшский								
Число организаций, единиц	-	-	-	-	-	...	4	5
в процентах от общего числа организаций	-	-	-	-	-	...	20.0	25.0
в процентах от числа организаций, имевших посевную площадь	-	-	-	-	-	...	23.5	29.4
Посевная площадь зерновых и зернобобовых культур, га	-	-	-	-	-	...	3190.0	6033.0
в процентах от общей посевной площади зерновых и зернобобовых культур	-	-	-	-	-	...	9.4	17.8
в среднем на одну организацию, га	-	-	-	-	-	...	797.5	1206.6
Засеяно элитными семенами, в процентах от площади посевов	-	-	-	-	-
Тюлячинский								
Число организаций, единиц	-	-	-	-	-	-
в процентах от общего числа организаций	-	-	-	-	-	-
в процентах от числа организаций, имевших посевную площадь	-	-	-	-	-	-
Посевная площадь зерновых и зернобобовых культур, га	-	-	-	-	-	-

посевную площадь зерновых и зернобобовых культур, гектаров						Организации, не имевшие посевной площади	Итого
	1500,1 - 2000	2000,1 - 3000	3000,1 - 4000	свыше 4000	всего		
в процентах от общей посевной площади зерновых и зернобобовых культур	100	x	100
в среднем на одну организацию, га	1951.2	x	1192.4
Засеяно элитными семенами, в процентах от площади посевов	26.0	x	26.0
Сармановский							
Число организаций, единиц	-	-	-	4	6	-	6
в процентах от общего числа организаций	-	-	-	66.7	100.0	-	100
в процентах от числа организаций, имевших посевную площадь	-	-	-	66.7	100	x	x
Посевная площадь зерновых и зернобобовых культур, га	-	-	-	48139.0	48827.0	x	48827.0
в процентах от общей посевной площади зерновых и зернобобовых культур	-	-	-	98.6	100	x	100
в среднем на одну организацию, га	-	-	-	12034.8	8137.8	x	8137.8
Засеяно элитными семенами, в процентах от площади посевов	-	-	-	40.5	39.9	x	39.9
Ютазинский							
Число организаций, единиц	...	-	-	...	6	...	7
в процентах от общего числа организаций	...	-	-	...	85.7	...	100
в процентах от числа организаций, имевших посевную площадь	...	-	-	...	100	x	x
Посевная площадь зерновых и зернобобовых культур, га	...	-	-	...	10958.0	x	10958.0
в процентах от общей посевной площади зерновых и зернобобовых культур	...	-	-	...	100	x	100
в среднем на одну организацию, га	...	-	-	...	1826.3	x	1565.4
Засеяно элитными семенами, в процентах от площади посевов	...	-	-	...	3.1	x	3.1
Тетюшский							
Число организаций, единиц	...	3	17	3	20
в процентах от общего числа организаций	...	15.0	85.0	15.0	100
в процентах от числа организаций, имевших посевную площадь	...	17.6	100	x	x
Посевная площадь зерновых и зернобобовых культур, га	...	6957.0	33889.0	x	33889.0
в процентах от общей посевной площади зерновых и зернобобовых культур	...	20.5	100	x	100
в среднем на одну организацию, га	...	2319.0	1993.5	x	1694.5
Засеяно элитными семенами, в процентах от площади посевов	-	...	4.8	x	4.8
Тюлячинский							
Число организаций, единиц	...	3	-	...	8	...	10
в процентах от общего числа организаций	...	30.0	-	...	80.0	...	100
в процентах от числа организаций, имевших посевную площадь	...	37.5	-	...	100	x	x
Посевная площадь зерновых и зернобобовых культур, га	...	7022.0	-	...	19668.0	x	19668.0

	Сельскохозяйственные организации, имевшие							
	до 30,1	30,1-50	50,1 - 100	100,1 - 200	200,1 - 300	300,1 - 600	600,1 - 1000	1000,1 - 1500
в процентах от общей посевной площади зерновых и зернобобовых культур	-	-	-	-	-	-
в среднем на одну организацию, га	-	-	-	-	-	-
Засеяно элитными семенами, в процентах от площади посевов	-	-	-	-	-	-	-	-
Тукаевский								
Число организаций, единиц	-	-	...	-	-	3
в процентах от общего числа организаций	-	-	...	-	-	16.7
в процентах от числа организаций, имевших посевную площадь	-	-	...	-	-	21.4
Посевная площадь зерновых и зернобобовых культур, га	-	-	...	-	-	3416.0
в процентах от общей посевной площади зерновых и зернобобовых культур	-	-	...	-	-	9.1
в среднем на одну организацию, га	-	-	...	-	-	1138.7
Засеяно элитными семенами, в процентах от площади посевов	-	-	-	-	-
Черемшанский								
Число организаций, единиц	-	-	-	-	3
в процентах от общего числа организаций	-	-	-	-	20.0
в процентах от числа организаций, имевших посевную площадь	-	-	-	-	23.1
Посевная площадь зерновых и зернобобовых культур, га	-	-	-	-	3658.0
в процентах от общей посевной площади зерновых и зернобобовых культур	-	-	-	-	12.2
в среднем на одну организацию, га	-	-	-	-	1219.3
Засеяно элитными семенами, в процентах от площади посевов	-	-	-	-	-	-	...	-
Чистопольский								
Число организаций, единиц	-	-	-	-	3	...
в процентах от общего числа организаций	-	-	-	-	16.7	...
в процентах от числа организаций, имевших посевную площадь	-	-	-	-	20.0	...
Посевная площадь зерновых и зернобобовых культур, га	-	-	-	-	2619.0	...
в процентах от общей посевной площади зерновых и зернобобовых культур	-	-	-	-	5.9	...
в среднем на одну организацию, га	-	-	-	-	873.0	...
Засеяно элитными семенами, в процентах от площади посевов	-	-	-	...	-	-	-	...
городские округа:								
Казань								
Число организаций, единиц	-	-	-	-	-	-	-	-
в процентах от общего числа организаций	-	-	-	-	-	-	-	-
в процентах от числа организаций, имевших посевную площадь	-	-	-	-	-	-	-	-
Посевная площадь зерновых и зернобобовых культур, га	-	-	-	-	-	-	-	-

посевную площадь зерновых и зернобобовых культур, гектаров						Организации, не имевшие посевной площади	Итого
	1500,1 - 2000	2000,1 - 3000	3000,1 - 4000	свыше 4000	всего		
в процентах от общей посевной площади зерновых и зернобобовых культур	...	35.7	-	...	100	x	100
в среднем на одну организацию, га	...	2340.7	-	...	2458.5	x	1966.8
Засеяно элитными семенами, в процентах от площади посевов	-	-	1.8	x	1.8
Тукаевский							
Число организаций, единиц	-	...	14	4	18
в процентах от общего числа организаций	-	...	77.8	22.2	100
в процентах от числа организаций, имевших посевную площадь	-	...	100	x	x
Посевная площадь зерновых и зернобобовых культур, га	-	...	37745.0	x	37745.0
в процентах от общей посевной площади зерновых и зернобобовых культур	-	...	100	x	100
в среднем на одну организацию, га	-	...	2696.1	x	2096.9
Засеяно элитными семенами, в процентах от площади посевов	-	...	50.9	x	50.9
Черемшанский							
Число организаций, единиц	-	4	-	...	13	...	15
в процентах от общего числа организаций	-	26.7	-	...	86.7	...	100
в процентах от числа организаций, имевших посевную площадь	-	30.8	-	...	100	x	x
Посевная площадь зерновых и зернобобовых культур, га	-	9979.0	-	...	29867.0	x	29867.0
в процентах от общей посевной площади зерновых и зернобобовых культур	-	33.4	-	...	100	x	100
в среднем на одну организацию, га	-	2494.8	-	...	2297.5	x	1991.1
Засеяно элитными семенами, в процентах от площади посевов	-	...	-	...	6.5	x	6.5
Чистопольский							
Число организаций, единиц	-	4	15	3	18
в процентах от общего числа организаций	-	22.2	83.3	16.7	100
в процентах от числа организаций, имевших посевную площадь	-	26.7	100	x	x
Посевная площадь зерновых и зернобобовых культур, га	-	28554.0	44603.0	x	44603.0
в процентах от общей посевной площади зерновых и зернобобовых культур	-	64.0	100	x	100
в среднем на одну организацию, га	-	7138.5	2973.5	x	2477.9
Засеяно элитными семенами, в процентах от площади посевов	-	10.3	x	10.3
городские округа:							
Казань							
Число организаций, единиц	-	-	-	-	-
в процентах от общего числа организаций	-	-	-	-	-
в процентах от числа организаций, имевших посевную площадь	-	-	-	-	-	x	x
Посевная площадь зерновых и зернобобовых культур, га	-	-	-	-	-	x	-

	Сельскохозяйственные организации, имевшие							
	до 30,1	30,1-50	50,1 - 100	100,1 - 200	200,1 - 300	300,1 - 600	600,1 - 1000	1000,1 - 1500
в процентах от общей посевной площади зерновых и зернобобовых культур	-	-	-	-	-	-	-	-
в среднем на одну организацию, га	-	-	-	-	-	-	-	-
Засеяно элитными семенами, в процентах от площади посевов	-	-	-	-	-	-	-	-
Набережные Челны								
Число организаций, единиц	-	-	-	-	-	-	-	-
в процентах от общего числа организаций	-	-	-	-	-	-	-	-
в процентах от числа организаций, имевших посевную площадь	-	-	-	-	-	-	-	-
Посевная площадь зерновых и зернобобовых культур, га	-	-	-	-	-	-	-	-
в процентах от общей посевной площади зерновых и зернобобовых культур	-	-	-	-	-	-	-	-
в среднем на одну организацию, га	-	-	-	-	-	-	-	-
Засеяно элитными семенами, в процентах от площади посевов	-	-	-	-	-	-	-	-

посевную площадь зерновых и зернобобовых культур, гектаров						Организации, не имевшие посевной площади	Итого
	1500,1 - 2000	2000,1 - 3000	3000,1 - 4000	свыше 4000	всего		
в процентах от общей посевной площади зерновых и зернобобовых культур	-	-	-	-	-	X	-
в среднем на одну организацию, га	-	-	-	-	-	X	-
Засеяно элитными семенами, в процентах от площади посевов	-	-	-	-	-	X	-
Набережные Челны							
Число организаций, единиц	-	-	-	-	-
в процентах от общего числа организаций	-	-	-	-	-
в процентах от числа организаций, имевших посевную площадь	-	-	-	-	-	X	X
Посевная площадь зерновых и зернобобовых культур, га	-	-	-	-	-	X	-
в процентах от общей посевной площади зерновых и зернобобовых культур	-	-	-	-	-	X	-
в среднем на одну организацию, га	-	-	-	-	-	X	-
Засеяно элитными семенами, в процентах от площади посевов	-	-	-	-	-	X	-

**185. ГРУППИРОВКА СЕЛЬСКОХОЗЯЙСТВЕННЫХ ОРГАНИЗАЦИЙ ПО РАЗМЕРАМ ПОСЕВНОЙ ПЛОЩАДИ
САХАРНОЙ СВЕКЛЫ ПОД УРОЖАЙ 2016 ГОДА**

	Сельскохозяйственные организации, имевшие посевную площадь сахарной свеклы, гектаров								Организации, не имевшие посевной площади	Итого
	до 100	100,1-200	200,1-300	300,1-500	500,1-900	900,1-1200	свыше 1200	всего		
РЕСПУБЛИКА ТАТАРСТАН										
Число организаций, единиц	...	5	5	...	6	7	15	43	597	640
в процентах от общего числа организаций	...	0.8	0.8	...	0.9	1.1	2.3	6.7	93.3	100
в процентах от числа организаций, имевших посевную площадь	...	11.6	11.6	...	14.0	16.3	34.9	100	x	x
Посевная площадь сахарной свеклы, га	...	780.0	1217.0	...	4121.0	7216.0	40244.0	54663.0	x	54663.0
в процентах от общей посевной площади сахарной свеклы	...	1.4	2.2	...	7.5	13.2	73.6	100	x	100
в среднем на одну организацию, га	...	156.0	243.4	...	686.8	1030.9	2682.9	1271.2	x	85.4
Засеяно элитными семенами, в процентах от площади посевов	-	-	-	-	...	6.5	x	6.5
муниципальные районы:										
Агрызский										
Число организаций, единиц	-	-	-	-	-	-	-	-	5	5
в процентах от общего числа организаций	-	-	-	-	-	-	-	-	100.0	100
в процентах от числа организаций, имевших посевную площадь	-	-	-	-	-	-	-	-	x	x
Посевная площадь сахарной свеклы, га	-	-	-	-	-	-	-	-	x	-
в процентах от общей посевной площади сахарной свеклы	-	-	-	-	-	-	-	-	x	-
в среднем на одну организацию, га	-	-	-	-	-	-	-	-	x	-
Засеяно элитными семенами, в процентах от площади посевов	-	-	-	-	-	-	-	-	x	-
Азнакаевский										
Число организаций, единиц	-	-	-	-	-	-	-	-	16	16
в процентах от общего числа организаций	-	-	-	-	-	-	-	-	100.0	100
в процентах от числа организаций, имевших посевную площадь	-	-	-	-	-	-	-	-	x	x
Посевная площадь сахарной свеклы, га	-	-	-	-	-	-	-	-	x	-
в процентах от общей посевной площади сахарной свеклы	-	-	-	-	-	-	-	-	x	-
в среднем на одну организацию, га	-	-	-	-	-	-	-	-	x	-
Засеяно элитными семенами, в процентах от площади посевов	-	-	-	-	-	-	-	-	x	-
Аксубаевский										
Число организаций, единиц	-	...	-	-	-	-	8	10
в процентах от общего числа организаций	-	...	-	-	-	-	80.0	100
в процентах от числа организаций, имевших посевную площадь	-	...	-	-	-	-	x	x
Посевная площадь сахарной свеклы, га	-	...	-	-	-	-	x	...

	Сельскохозяйственные организации, имевшие посевную площадь сахарной свеклы, гектаров								Организации, не имевшие посевной площади	Итого	
	до 100	100,1-200	200,1-300	300,1-500	500,1-900	900,1-1200	свыше 1200	всего			
в процентах от общей посевной площади сахарной свеклы	-	...	-	-	-	-	-	x	...
в среднем на одну организацию, га	-	...	-	-	-	-	-	x	...
Засеяно элитными семенами, в процентах от площади посевов	-	-	-	-	-	-	-	-	-	x	-
Актанышский											
Число организаций, единиц	-	-	-	-	...	-	-	21	22
в процентах от общего числа организаций	-	-	-	-	...	-	-	95.5	100
в процентах от числа организаций, имевших посевную площадь	-	-	-	-	...	-	-	x	x
Посевная площадь сахарной свеклы, га	-	-	-	-	...	-	-	x	...
в процентах от общей посевной площади сахарной свеклы	-	-	-	-	...	-	-	x	...
в среднем на одну организацию, га	-	-	-	-	...	-	-	x	...
Засеяно элитными семенами, в процентах от площади посевов	-	-	-	-	-	-	-	-	-	x	-
Алексеевский											
Число организаций, единиц	-	-	-	-	-	-	-	-	-	19	19
в процентах от общего числа организаций	-	-	-	-	-	-	-	-	-	100.0	100
в процентах от числа организаций, имевших посевную площадь	-	-	-	-	-	-	-	-	-	x	x
Посевная площадь сахарной свеклы, га	-	-	-	-	-	-	-	-	-	x	-
в процентах от общей посевной площади сахарной свеклы	-	-	-	-	-	-	-	-	-	x	-
в среднем на одну организацию, га	-	-	-	-	-	-	-	-	-	x	-
Засеяно элитными семенами, в процентах от площади посевов	-	-	-	-	-	-	-	-	-	x	-
Алькеевский											
Число организаций, единиц	-	-	-	-	-	-	-	-	-	9	9
в процентах от общего числа организаций	-	-	-	-	-	-	-	-	-	100.0	100
в процентах от числа организаций, имевших посевную площадь	-	-	-	-	-	-	-	-	-	x	x
Посевная площадь сахарной свеклы, га	-	-	-	-	-	-	-	-	-	x	-
в процентах от общей посевной площади сахарной свеклы	-	-	-	-	-	-	-	-	-	x	-
в среднем на одну организацию, га	-	-	-	-	-	-	-	-	-	x	-
Засеяно элитными семенами, в процентах от площади посевов	-	-	-	-	-	-	-	-	-	x	-
Альметьевский											
Число организаций, единиц	-	-	-	-	-	-	-	-	-	26	26
в процентах от общего числа организаций	-	-	-	-	-	-	-	-	-	100.0	100
в процентах от числа организаций, имевших посевную площадь	-	-	-	-	-	-	-	-	-	x	x

	Сельскохозяйственные организации, имевшие посевную площадь сахарной свеклы, гектаров								Организации, не имевшие посевной площади	Итого	
	до 100	100,1-200	200,1-300	300,1-500	500,1-900	900,1-1200	свыше 1200	всего			
Посевная площадь сахарной свеклы, га	-	-	-	-	-	-	-	-	-	x	-
в процентах от общей посевной площади сахарной свеклы	-	-	-	-	-	-	-	-	-	x	-
в среднем на одну организацию, га	-	-	-	-	-	-	-	-	-	x	-
Засеяно элитными семенами, в процентах от площади посевов	-	-	-	-	-	-	-	-	-	x	-
Апастовский	-	-	-	-	-	-	-	-	-	12	13
Число организаций, единиц	-	-	-	-	-	-	-	92.3	100
в процентах от общего числа организаций	-	-	-	-	-	-	-		
в процентах от числа организаций, имевших посевную площадь	-	-	-	-	-	-	-	x	x
Посевная площадь сахарной свеклы, га	-	-	-	-	-	-	-	-	-	x	...
в процентах от общей посевной площади сахарной свеклы	-	-	-	-	-	-	-	-	-	x	...
в среднем на одну организацию, га	-	-	-	-	-	-	-	-	-	x	...
Засеяно элитными семенами, в процентах от площади посевов	-	-	-	-	-	-	-	-	-	x	-
Арский	-	-	-	-	-	-	-	-	-	31	31
Число организаций, единиц	-	-	-	-	-	-	-	-	-	100.0	100
в процентах от общего числа организаций	-	-	-	-	-	-	-	-	-		
в процентах от числа организаций, имевших посевную площадь	-	-	-	-	-	-	-	-	-	x	x
Посевная площадь сахарной свеклы, га	-	-	-	-	-	-	-	-	-	x	-
в процентах от общей посевной площади сахарной свеклы	-	-	-	-	-	-	-	-	-	x	-
в среднем на одну организацию, га	-	-	-	-	-	-	-	-	-	x	-
Засеяно элитными семенами, в процентах от площади посевов	-	-	-	-	-	-	-	-	-	x	-
Атнинский	-	-	-	-	-	-	-	-	-	9	9
Число организаций, единиц	-	-	-	-	-	-	-	-	-	100.0	100
в процентах от общего числа организаций	-	-	-	-	-	-	-	-	-		
в процентах от числа организаций, имевших посевную площадь	-	-	-	-	-	-	-	-	-	x	x
Посевная площадь сахарной свеклы, га	-	-	-	-	-	-	-	-	-	x	-
в процентах от общей посевной площади сахарной свеклы	-	-	-	-	-	-	-	-	-	x	-
в среднем на одну организацию, га	-	-	-	-	-	-	-	-	-	x	-
Засеяно элитными семенами, в процентах от площади посевов	-	-	-	-	-	-	-	-	-	x	-
Бавлинский	-	-	-	-	-	-	-	-	-	10	10
Число организаций, единиц	-	-	-	-	-	-	-	-	-	100.0	100
в процентах от общего числа организаций	-	-	-	-	-	-	-	-	-		

	Сельскохозяйственные организации, имевшие посевную площадь сахарной свеклы, гектаров								Организации, не имевшие посевной площади	Итого
	до 100	100,1-200	200,1-300	300,1-500	500,1-900	900,1-1200	свыше 1200	всего		
в процентах от числа организаций, имевших посевную площадь	-	-	-	-	-	-	-	-	x	x
Посевная площадь сахарной свеклы, га	-	-	-	-	-	-	-	-	x	-
в процентах от общей посевной площади сахарной свеклы	-	-	-	-	-	-	-	-	x	-
в среднем на одну организацию, га	-	-	-	-	-	-	-	-	x	-
Засеяно элитными семенами, в процентах от площади посевов	-	-	-	-	-	-	-	-	x	-
Балтасинский										
Число организаций, единиц	-	-	-	-	-	-	-	-	27	27
в процентах от общего числа организаций	-	-	-	-	-	-	-	-	100.0	100
в процентах от числа организаций, имевших посевную площадь	-	-	-	-	-	-	-	-	x	x
Посевная площадь сахарной свеклы, га	-	-	-	-	-	-	-	-	x	-
в процентах от общей посевной площади сахарной свеклы	-	-	-	-	-	-	-	-	x	-
в среднем на одну организацию, га	-	-	-	-	-	-	-	-	x	-
Засеяно элитными семенами, в процентах от площади посевов	-	-	-	-	-	-	-	-	x	-
Бугульминский										
Число организаций, единиц	-	-	-	-	-	-	-	-	21	21
в процентах от общего числа организаций	-	-	-	-	-	-	-	-	100.0	100
в процентах от числа организаций, имевших посевную площадь	-	-	-	-	-	-	-	-	x	x
Посевная площадь сахарной свеклы, га	-	-	-	-	-	-	-	-	x	-
в процентах от общей посевной площади сахарной свеклы	-	-	-	-	-	-	-	-	x	-
в среднем на одну организацию, га	-	-	-	-	-	-	-	-	x	-
Засеяно элитными семенами, в процентах от площади посевов	-	-	-	-	-	-	-	-	x	-
Буинский										
Число организаций, единиц	-	10	5	15
в процентах от общего числа организаций	-	66.7	33.3	100
в процентах от числа организаций, имевших посевную площадь	-	100	x	x
Посевная площадь сахарной свеклы, га	-	6345.0	x	6345.0
в процентах от общей посевной площади сахарной свеклы	-	100	x	100
в среднем на одну организацию, га	-	634.5	x	423.0
Засеяно элитными семенами, в процентах от площади посевов	-	-	-	-	-	-	-	-	x	-
Верхнеуслонский										
Число организаций, единиц	-	-	-	-	-	-	-	-	10	10

	Сельскохозяйственные организации, имевшие посевную площадь сахарной свеклы, гектаров								Организации, не имевшие посевной площади	Итого
	до 100	100,1-200	200,1-300	300,1-500	500,1-900	900,1-1200	свыше 1200	всего		
в процентах от общего числа организаций	-	-	-	-	-	-	-	-	100.0	100
в процентах от числа организаций, имевших посевную площадь	-	-	-	-	-	-	-	-	x	x
Посевная площадь сахарной свеклы, га	-	-	-	-	-	-	-	-	x	-
в процентах от общей посевной площади сахарной свеклы	-	-	-	-	-	-	-	-	x	-
в среднем на одну организацию, га	-	-	-	-	-	-	-	-	x	-
Засеяно элитными семенами, в процентах от площади посевов	-	-	-	-	-	-	-	-	x	-
Высокогорский										
Число организаций, единиц	-	-	-	-	-	-	-	-	19	19
в процентах от общего числа организаций	-	-	-	-	-	-	-	-	100.0	100
в процентах от числа организаций, имевших посевную площадь	-	-	-	-	-	-	-	-	x	x
Посевная площадь сахарной свеклы, га	-	-	-	-	-	-	-	-	x	-
в процентах от общей посевной площади сахарной свеклы	-	-	-	-	-	-	-	-	x	-
в среднем на одну организацию, га	-	-	-	-	-	-	-	-	x	-
Засеяно элитными семенами, в процентах от площади посевов	-	-	-	-	-	-	-	-	x	-
Дрожжановский										
Число организаций, единиц	...	-	-	-	-	4	3	7
в процентах от общего числа организаций	...	-	-	-	-	57.1	42.9	100
в процентах от числа организаций, имевших посевную площадь	...	-	-	-	-	100	x	x
Посевная площадь сахарной свеклы, га	...	-	-	-	-	2733.0	x	2733.0
в процентах от общей посевной площади сахарной свеклы	...	-	-	-	-	100	x	100
в среднем на одну организацию, га	...	-	-	-	-	683.3	x	390.4
Засеяно элитными семенами, в процентах от площади посевов	-	-	-	-	-	-	-	-	x	-
Елабужский										
Число организаций, единиц	-	-	-	-	-	-	-	-	16	16
в процентах от общего числа организаций	-	-	-	-	-	-	-	-	100.0	100
в процентах от числа организаций, имевших посевную площадь	-	-	-	-	-	-	-	-	x	x
Посевная площадь сахарной свеклы, га	-	-	-	-	-	-	-	-	x	-
в процентах от общей посевной площади сахарной свеклы	-	-	-	-	-	-	-	-	x	-
в среднем на одну организацию, га	-	-	-	-	-	-	-	-	x	-
Засеяно элитными семенами, в процентах от площади посевов	-	-	-	-	-	-	-	-	x	-

	Сельскохозяйственные организации, имевшие посевную площадь сахарной свеклы, гектаров								Организации, не имевшие посевной площади	Итого
	до 100	100,1-200	200,1-300	300,1-500	500,1-900	900,1-1200	свыше 1200	всего		
Заинский										
Число организаций, единиц	-	-	-	-	-	-	4	4	5	9
в процентах от общего числа организаций	-	-	-	-	-	-	44.4	44.4	55.6	100
в процентах от числа организаций, имевших посевную площадь	-	-	-	-	-	-	100.0	100	x	x
Посевная площадь сахарной свеклы, га	-	-	-	-	-	-	11973.0	11973.0	x	11973.0
в процентах от общей посевной площади сахарной свеклы	-	-	-	-	-	-	100.0	100	x	100
в среднем на одну организацию, га	-	-	-	-	-	-	2993.3	2993.3	x	1330.3
Засеяно элитными семенами, в процентах от площади посевов	-	-	-	-	-	-	x	...
Зеленодольский										
Число организаций, единиц	-	-	-	-	-	-	-	-	21	21
в процентах от общего числа организаций	-	-	-	-	-	-	-	-	100.0	100
в процентах от числа организаций, имевших посевную площадь	-	-	-	-	-	-	-	-	x	x
Посевная площадь сахарной свеклы, га	-	-	-	-	-	-	-	-	x	-
в процентах от общей посевной площади сахарной свеклы	-	-	-	-	-	-	-	-	x	-
в среднем на одну организацию, га	-	-	-	-	-	-	-	-	x	-
Засеяно элитными семенами, в процентах от площади посевов	-	-	-	-	-	-	-	-	x	-
Кайбицкий										
Число организаций, единиц	-	-	-	-	-	3	6	9
в процентах от общего числа организаций	-	-	-	-	-	33.3	66.7	100
в процентах от числа организаций, имевших посевную площадь	-	-	-	-	-	100	x	x
Посевная площадь сахарной свеклы, га	-	-	-	-	-	2950.0	x	2950.0
в процентах от общей посевной площади сахарной свеклы	-	-	-	-	-	100	x	100
в среднем на одну организацию, га	-	-	-	-	-	983.3	x	327.8
Засеяно элитными семенами, в процентах от площади посевов	-	-	-	-	-	-	-	-	x	-
Камско-Устьинский										
Число организаций, единиц	-	-	-	-	-	-	-	-	5	5
в процентах от общего числа организаций	-	-	-	-	-	-	-	-	100.0	100
в процентах от числа организаций, имевших посевную площадь	-	-	-	-	-	-	-	-	x	x
Посевная площадь сахарной свеклы, га	-	-	-	-	-	-	-	-	x	-
в процентах от общей посевной площади сахарной свеклы	-	-	-	-	-	-	-	-	x	100
в среднем на одну организацию, га	-	-	-	-	-	-	-	-	x	-
Засеяно элитными семенами, в процентах от площади посевов	-	-	-	-	-	-	-	-	x	-

	Сельскохозяйственные организации, имевшие посевную площадь сахарной свеклы, гектаров								Организации, не имевшие посевной площади	Итого	
	до 100	100,1-200	200,1-300	300,1-500	500,1-900	900,1-1200	свыше 1200	всего			
Спасский											
Число организаций, единиц	-	-	-	-	-	-	-	-	-	8	8
в процентах от общего числа организаций	-	-	-	-	-	-	-	-	-	100.0	100
в процентах от числа организаций, имевших посевную площадь	-	-	-	-	-	-	-	-	-	x	x
Посевная площадь сахарной свеклы, га	-	-	-	-	-	-	-	-	-	x	-
в процентах от общей посевной площади сахарной свеклы	-	-	-	-	-	-	-	-	-	x	-
в среднем на одну организацию, га	-	-	-	-	-	-	-	-	-	x	-
Засеяно элитными семенами, в процентах от площади посевов	-	-	-	-	-	-	-	-	-	x	-
Кукморский											
Число организаций, единиц	-	-	-	-	-	-	-	-	-	16	16
в процентах от общего числа организаций	-	-	-	-	-	-	-	-	-	100.0	100
в процентах от числа организаций, имевших посевную площадь	-	-	-	-	-	-	-	-	-	x	x
Посевная площадь сахарной свеклы, га	-	-	-	-	-	-	-	-	-	x	-
в процентах от общей посевной площади сахарной свеклы	-	-	-	-	-	-	-	-	-	x	-
в среднем на одну организацию, га	-	-	-	-	-	-	-	-	-	x	-
Засеяно элитными семенами, в процентах от площади посевов	-	-	-	-	-	-	-	-	-	x	-
Лаишевский											
Число организаций, единиц	-	-	-	-	-	-	-	-	-	24	24
в процентах от общего числа организаций	-	-	-	-	-	-	-	-	-	100.0	100
в процентах от числа организаций, имевших посевную площадь	-	-	-	-	-	-	-	-	-	x	x
Посевная площадь сахарной свеклы, га	-	-	-	-	-	-	-	-	-	x	-
в процентах от общей посевной площади сахарной свеклы	-	-	-	-	-	-	-	-	-	x	-
в среднем на одну организацию, га	-	-	-	-	-	-	-	-	-	x	-
Засеяно элитными семенами, в процентах от площади посевов	-	-	-	-	-	-	-	-	-	x	-
Лениногорский											
Число организаций, единиц	-	-	-	-	-	-	16	17
в процентах от общего числа организаций	-	-	-	-	-	-	94.1	100
в процентах от числа организаций, имевших посевную площадь	-	-	-	-	-	-	x	x
Посевная площадь сахарной свеклы, га	-	-	-	-	-	-	x	...
в процентах от общей посевной площади сахарной свеклы	-	-	-	-	-	-	x	...
в среднем на одну организацию, га	-	-	-	-	-	-	x	...

	Сельскохозяйственные организации, имевшие посевную площадь сахарной свеклы, гектаров								Организации, не имевшие посевной площади	Итого	
	до 100	100,1-200	200,1-300	300,1-500	500,1-900	900,1-1200	свыше 1200	всего			
Засеяно элитными семенами, в процентах от площади посевов Мамадышский	-	-	-	-	-	-	-	-	-	x	-
Число организаций, единиц в процентах от общего числа организаций	-	-	-	-	-	-	-	-	-	20	20
в процентах от общего числа организаций	-	-	-	-	-	-	-	-	-	100.0	100
в процентах от числа организаций, имевших посевную площадь	-	-	-	-	-	-	-	-	-	x	x
Посевная площадь сахарной свеклы, га	-	-	-	-	-	-	-	-	-	x	-
в процентах от общей посевной площади сахарной свеклы	-	-	-	-	-	-	-	-	-	x	-
в среднем на одну организацию, га	-	-	-	-	-	-	-	-	-	x	-
Засеяно элитными семенами, в процентах от площади посевов Менделеевский	-	-	-	-	-	-	-	-	-	x	-
Число организаций, единиц в процентах от общего числа организаций	-	-	-	-	-	-	-	-	-	7	7
в процентах от общего числа организаций	-	-	-	-	-	-	-	-	-	100.0	100
в процентах от числа организаций, имевших посевную площадь	-	-	-	-	-	-	-	-	-	x	x
Посевная площадь сахарной свеклы, га	-	-	-	-	-	-	-	-	-	x	-
в процентах от общей посевной площади сахарной свеклы	-	-	-	-	-	-	-	-	-	x	-
в среднем на одну организацию, га	-	-	-	-	-	-	-	-	-	x	-
Засеяно элитными семенами, в процентах от площади посевов Мензелинский	-	-	-	-	-	-	-	-	-	x	-
Число организаций, единиц в процентах от общего числа организаций	-	-	-	-	-	-	-	-	-	13	13
в процентах от общего числа организаций	-	-	-	-	-	-	-	-	-	100.0	100
в процентах от числа организаций, имевших посевную площадь	-	-	-	-	-	-	-	-	-	x	x
Посевная площадь сахарной свеклы, га	-	-	-	-	-	-	-	-	-	x	-
в процентах от общей посевной площади сахарной свеклы	-	-	-	-	-	-	-	-	-	x	-
в среднем на одну организацию, га	-	-	-	-	-	-	-	-	-	x	-
Засеяно элитными семенами, в процентах от площади посевов Муслимовский	-	-	-	-	-	-	-	-	-	x	-
Число организаций, единиц в процентах от общего числа организаций	-	-	-	-	-	-	-	-	-	9	9
в процентах от общего числа организаций	-	-	-	-	-	-	-	-	-	100.0	100
в процентах от числа организаций, имевших посевную площадь	-	-	-	-	-	-	-	-	-	x	x
Посевная площадь сахарной свеклы, га	-	-	-	-	-	-	-	-	-	x	-
в процентах от общей посевной площади сахарной свеклы	-	-	-	-	-	-	-	-	-	x	-

	Сельскохозяйственные организации, имевшие посевную площадь сахарной свеклы, гектаров								Организации, не имевшие посевной площади	Итого	
	до 100	100,1-200	200,1-300	300,1-500	500,1-900	900,1-1200	свыше 1200	всего			
в среднем на одну организацию, га	-	-	-	-	-	-	-	-	-	x	-
Засеяно элитными семенами, в процентах от площади посевов	-	-	-	-	-	-	-	-	-	x	-
Нижекамский											
Число организаций, единиц	-	-	-	...	-	-	-	...	15	16	
в процентах от общего числа организаций	-	-	-	...	-	-	-	...	93.8	100	
в процентах от числа организаций, имевших посевную площадь	-	-	-	...	-	-	-	...	x	x	
Посевная площадь сахарной свеклы, га	-	-	-	...	-	-	-	...	x	...	
в процентах от общей посевной площади сахарной свеклы	-	-	-	...	-	-	-	...	x	...	
в среднем на одну организацию, га	-	-	-	...	-	-	-	...	x	...	
Засеяно элитными семенами, в процентах от площади посевов	-	-	-	...	-	-	-	...	x	...	
Новошешминский											
Число организаций, единиц	-	-	...	-	-	-	-	...	6	7	
в процентах от общего числа организаций	-	-	...	-	-	-	-	...	85.7	100	
в процентах от числа организаций, имевших посевную площадь	-	-	...	-	-	-	-	...	x	x	
Посевная площадь сахарной свеклы, га	-	-	...	-	-	-	-	...	x	...	
в процентах от общей посевной площади сахарной свеклы	-	-	...	-	-	-	-	...	x	...	
в среднем на одну организацию, га	-	-	...	-	-	-	-	...	x	...	
Засеяно элитными семенами, в процентах от площади посевов	-	-	-	-	-	-	-	-	x	-	
Нурлатский											
Число организаций, единиц	-	-	-	-	-	-	16	17	
в процентах от общего числа организаций	-	-	-	-	-	-	94.1	100	
в процентах от числа организаций, имевших посевную площадь	-	-	-	-	-	-	x	x	
Посевная площадь сахарной свеклы, га	-	-	-	-	-	-	x	...	
в процентах от общей посевной площади сахарной свеклы	-	-	-	-	-	-	x	...	
в среднем на одну организацию, га	-	-	-	-	-	-	x	...	
Засеяно элитными семенами, в процентах от площади посевов	-	-	-	-	-	-	-	-	x	-	
Пестречинский											
Число организаций, единиц	-	-	-	-	-	-	-	-	22	22	
в процентах от общего числа организаций	-	-	-	-	-	-	-	-	100.0	100	
в процентах от числа организаций, имевших посевную площадь	-	-	-	-	-	-	-	-	x	x	
Посевная площадь сахарной свеклы, га	-	-	-	-	-	-	-	-	x	-	

	Сельскохозяйственные организации, имевшие посевную площадь сахарной свеклы, гектаров								Организации, не имевшие посевной площади	Итого	
	до 100	100,1-200	200,1-300	300,1-500	500,1-900	900,1-1200	свыше 1200	всего			
в процентах от общей посевной площади сахарной свеклы	-	-	-	-	-	-	-	-	-	x	-
в среднем на одну организацию, га	-	-	-	-	-	-	-	-	-	x	-
Засеяно элитными семенами, в процентах от площади посевов	-	-	-	-	-	-	-	-	-	x	-
Рыбно-Слободский											
Число организаций, единиц	-	-	-	-	-	-	-	-	-	19	19
в процентах от общего числа организаций	-	-	-	-	-	-	-	-	-	100.0	100
в процентах от числа организаций, имевших посевную площадь	-	-	-	-	-	-	-	-	-	x	x
Посевная площадь сахарной свеклы, га	-	-	-	-	-	-	-	-	-	x	-
в процентах от общей посевной площади сахарной свеклы	-	-	-	-	-	-	-	-	-	x	-
в среднем на одну организацию, га	-	-	-	-	-	-	-	-	-	x	-
Засеяно элитными семенами, в процентах от площади посевов	-	-	-	-	-	-	-	-	-	x	-
Сабинский											
Число организаций, единиц	-	-	-	-	-	-	-	-	-	18	18
в процентах от общего числа организаций	-	-	-	-	-	-	-	-	-	100.0	100
в процентах от числа организаций, имевших посевную площадь	-	-	-	-	-	-	-	-	-	x	x
Посевная площадь сахарной свеклы, га	-	-	-	-	-	-	-	-	-	x	-
в процентах от общей посевной площади сахарной свеклы	-	-	-	-	-	-	-	-	-	x	-
в среднем на одну организацию, га	-	-	-	-	-	-	-	-	-	x	-
Засеяно элитными семенами, в процентах от площади посевов	-	-	-	-	-	-	-	-	-	x	-
Сармановский											
Число организаций, единиц	-	-	-	-	-	-	3	3	3	3	6
в процентах от общего числа организаций	-	-	-	-	-	-	50.0	50.0	50.0	50.0	100
в процентах от числа организаций, имевших посевную площадь	-	-	-	-	-	-	100.0	100	100	x	x
Посевная площадь сахарной свеклы, га	-	-	-	-	-	-	10488.0	10488.0	10488.0	x	10488.0
в процентах от общей посевной площади сахарной свеклы	-	-	-	-	-	-	100.0	100	100	x	100
в среднем на одну организацию, га	-	-	-	-	-	-	3496.0	3496.0	3496.0	x	1748.0
Засеяно элитными семенами, в процентах от площади посевов	-	-	-	-	-	-	-	-	-	x	-
Ютазинский											
Число организаций, единиц	-	-	-	-	-	-	-	-	-	7	7
в процентах от общего числа организаций	-	-	-	-	-	-	-	-	-	100.0	100
в процентах от числа организаций, имевших посевную площадь	-	-	-	-	-	-	-	-	-	x	x

	Сельскохозяйственные организации, имевшие посевную площадь сахарной свеклы, гектаров								Организации, не имевшие посевной площади	Итого	
	до 100	100,1-200	200,1-300	300,1-500	500,1-900	900,1-1200	свыше 1200	всего			
Посевная площадь сахарной свеклы, га	-	-	-	-	-	-	-	-	-	x	-
в процентах от общей посевной площади сахарной свеклы	-	-	-	-	-	-	-	-	-	x	-
в среднем на одну организацию, га	-	-	-	-	-	-	-	-	-	x	-
Засеяно элитными семенами, в процентах от площади посевов	-	-	-	-	-	-	-	-	-	x	-
Тетюшский	-	-	-	-	-	-	-	-	-	x	-
Число организаций, единиц	-	-	...	7	13	13	20
в процентах от общего числа организаций	-	-	...	35.0	65.0	65.0	100
в процентах от числа организаций, имевших посевную площадь	-	-	...	100	x	x	x
Посевная площадь сахарной свеклы, га	-	-	...	3437.0	x	x	3437.0
в процентах от общей посевной площади сахарной свеклы	-	-	...	100	x	x	100
в среднем на одну организацию, га	-	-	...	491.0	x	x	171.9
Засеяно элитными семенами, в процентах от площади посевов	-	-	...	-	-	-	-	...	x	x	...
Тюлячинский	-	-	...	-	-	-	-	...	x	x	...
Число организаций, единиц	-	-	-	-	-	-	-	-	10	10	10
в процентах от общего числа организаций	-	-	-	-	-	-	-	-	100.0	100.0	100
в процентах от числа организаций, имевших посевную площадь	-	-	-	-	-	-	-	-	x	x	x
Посевная площадь сахарной свеклы, га	-	-	-	-	-	-	-	-	x	x	-
в процентах от общей посевной площади сахарной свеклы	-	-	-	-	-	-	-	-	x	x	-
в среднем на одну организацию, га	-	-	-	-	-	-	-	-	x	x	-
Засеяно элитными семенами, в процентах от площади посевов	-	-	-	-	-	-	-	-	x	x	-
Тукаевский	-	-	-	-	-	-	-	-	x	x	-
Число организаций, единиц	-	-	-	-	-	-	17	17	18
в процентах от общего числа организаций	-	-	-	-	-	-	94.4	94.4	100
в процентах от числа организаций, имевших посевную площадь	-	-	-	-	-	-	x	x	x
Посевная площадь сахарной свеклы, га	-	-	-	-	-	-	x	x	...
в процентах от общей посевной площади сахарной свеклы	-	-	-	-	-	-	x	x	...
в среднем на одну организацию, га	-	-	-	-	-	-	x	x	...
Засеяно элитными семенами, в процентах от площади посевов	-	-	-	-	-	-	-	-	x	x	-
Черемшанский	-	-	-	-	-	-	-	-	x	x	-
Число организаций, единиц	...	-	-	-	-	3	12	12	15
в процентах от общего числа организаций	...	-	-	-	-	20.0	80.0	80.0	100

	Сельскохозяйственные организации, имевшие посевную площадь сахарной свеклы, гектаров								Организации, не имевшие посевной площади	Итого
	до 100	100,1-200	200,1-300	300,1-500	500,1-900	900,1-1200	свыше 1200	всего		
в процентах от числа организаций, имевших посевную площадь	...	-	-	-	-	100	x	x
Посевная площадь сахарной свеклы, га	...	-	-	-	-	1473.0	x	1473.0
в процентах от общей посевной площади сахарной свеклы	...	-	-	-	-	100	x	100
в среднем на одну организацию, га	...	-	-	-	-	491.0	x	98.2
Засеяно элитными семенами, в процентах от площади посевов	-	-	-	-	-	-	-	-	x	-
Чистопольский										
Число организаций, единиц	-	-	-	-	-	-	-	-	18	18
в процентах от общего числа организаций	-	-	-	-	-	-	-	-	100.0	100
в процентах от числа организаций, имевших посевную площадь	-	-	-	-	-	-	-	-	x	x
Посевная площадь сахарной свеклы, га	-	-	-	-	-	-	-	-	x	-
в процентах от общей посевной площади сахарной свеклы	-	-	-	-	-	-	-	-	x	-
в среднем на одну организацию, га	-	-	-	-	-	-	-	-	x	-
Засеяно элитными семенами, в процентах от площади посевов	-	-	-	-	-	-	-	-	x	-
городские округа:										
Казань										
Число организаций, единиц	-	-	-	-	-	-	-	-
в процентах от общего числа организаций	-	-	-	-	-	-	-	-
в процентах от числа организаций, имевших посевную площадь	-	-	-	-	-	-	-	-	x	x
Посевная площадь сахарной свеклы, га	-	-	-	-	-	-	-	-	x	-
в процентах от общей посевной площади сахарной свеклы	-	-	-	-	-	-	-	-	x	-
в среднем на одну организацию, га	-	-	-	-	-	-	-	-	x	-
Засеяно элитными семенами, в процентах от площади посевов	-	-	-	-	-	-	-	-	x	-
Набережные Челны										
Число организаций, единиц	-	-	-	-	-	-	-	-
в процентах от общего числа организаций	-	-	-	-	-	-	-	-
в процентах от числа организаций, имевших посевную площадь	-	-	-	-	-	-	-	-	x	x
Посевная площадь сахарной свеклы, га	-	-	-	-	-	-	-	-	x	-
в процентах от общей посевной площади сахарной свеклы	-	-	-	-	-	-	-	-	x	-
в среднем на одну организацию, га	-	-	-	-	-	-	-	-	x	-
Засеяно элитными семенами, в процентах от площади посевов	-	-	-	-	-	-	-	-	x	-

186. ГРУППИРОВКА СЕЛЬСКОХОЗЯЙСТВЕННЫХ ОРГАНИЗАЦИЙ ПО РАЗМЕРАМ

	Сельскохозяйственные организации, имевшие							
	до 50,1	50,1-100	100,1 - 150	150,1 - 200	200,1 - 300	300,1 - 450	450,1 - 650	650,1 - 1000
РЕСПУБЛИКА ТАТАРСТАН								
Число организаций, единиц	8	14	15	16	8	7	11	11
в процентах от общего числа организаций	1.3	2.2	2.3	2.5	1.3	1.1	1.7	1.7
в процентах от числа организаций, имевших посевную площадь	7.3	12.8	13.8	14.7	7.3	6.4	10.1	10.1
Посевная площадь подсолнечника на зерно, га	344.0	1370.0	2062.0	2995.0	2040.0	2743.0	6093.0	9824.0
в процентах от общей посевной площади подсолнечника на зерно	0.4	1.5	2.3	3.3	2.3	3.0	6.7	10.9
в среднем на одну организацию, га	43.0	97.9	137.5	187.2	255.0	391.9	553.9	893.1
Засеяно элитными семенами, в процентах от площади посевов	...	-	19.7	...	32.8	...	35.3	...
муниципальные районы:								
Агрызский								
Число организаций, единиц	-	...	-	-	-	-	-	-
в процентах от общего числа организаций	-	...	-	-	-	-	-	-
в процентах от числа организаций, имевших посевную площадь	-	...	-	-	-	-	-	-
Посевная площадь подсолнечника на зерно, га	-	...	-	-	-	-	-	-
в процентах от общей посевной площади подсолнечника на зерно	-	...	-	-	-	-	-	-
в среднем на одну организацию, га	-	...	-	-	-	-	-	-
Засеяно элитными семенами, в процентах от площади посевов	-	-	-	-	-	-	-	-
Азнакаевский								
Число организаций, единиц	...	4	-	-	-	...	-	-
в процентах от общего числа организаций	...	25.0	-	-	-	...	-	-
в процентах от числа организаций, имевших посевную площадь	...	57.1	-	-	-	...	-	-
Посевная площадь подсолнечника на зерно, га	...	390.0	-	-	-	...	-	-
в процентах от общей посевной площади подсолнечника на зерно	...	6.7	-	-	-	...	-	-
в среднем на одну организацию, га	...	97.5	-	-	-	...	-	-
Засеяно элитными семенами, в процентах от площади посевов	-	-	-	-	-	-	-	-
Аксубаевский								
Число организаций, единиц	-	-	-	-	-	-	...	-
в процентах от общего числа организаций	-	-	-	-	-	-	...	-
в процентах от числа организаций, имевших посевную площадь	-	-	-	-	-	-	...	-
Посевная площадь подсолнечника на зерно, га	-	-	-	-	-	-	...	-
в процентах от общей посевной площади подсолнечника на зерно	-	-	-	-	-	-	...	-
в среднем на одну организацию, га	-	-	-	-	-	-	...	-

ПОСЕВНОЙ ПЛОЩАДИ ПОДСОЛНЕЧНИКА НА ЗЕРНО ПОД УРОЖАЙ 2016 ГОДА

посевную площадь подсолнечника на зерно, гектаров					Организации, не имевшие посевной площади	Итого
	1000,1- 1500	1500,1 - 2000	свыше 2000	всего		
РЕСПУБЛИКА ТАТАРСТАН						
Число организаций, единиц	3	3	13	109	531	640
в процентах от общего числа организаций	0.5	0.5	2.0	17.0	83.0	100
в процентах от числа организаций, имевших посевную площадь	2.8	2.8	11.9	100	x	x
Посевная площадь подсолнечника на зерно, га	3733.0	5135.0	54196.0	90535.0	x	90535.0
в процентах от общей посевной площади подсолнечника на зерно	4.1	5.7	59.9	100	x	100
в среднем на одну организацию, га	1244.3	1711.7	4168.9	830.6	x	141.5
Засеяно элитными семенами, в процентах от площади посевов	-	-	14.2	14.3	x	14.3
муниципальные районы:						
Агрызский						
Число организаций, единиц	-	-	-	...	4	5
в процентах от общего числа организаций	-	-	-	...	80.0	100
в процентах от числа организаций, имевших посевную площадь	-	-	-	...	x	x
Посевная площадь подсолнечника на зерно, га	-	-	-	...	x	...
в процентах от общей посевной площади подсолнечника на зерно	-	-	-	...	x	...
в среднем на одну организацию, га	-	-	-	...	x	...
Засеяно элитными семенами, в процентах от площади посевов	-	-	-	-	x	-
Азнакаевский						
Число организаций, единиц	-	-	...	7	9	16
в процентах от общего числа организаций	-	-	...	43.8	56.3	100
в процентах от числа организаций, имевших посевную площадь	-	-	...	100	x	x
Посевная площадь подсолнечника на зерно, га	-	-	...	5790.0	x	5790.0
в процентах от общей посевной площади подсолнечника на зерно	-	-	...	100	x	100
в среднем на одну организацию, га	-	-	...	827.1	x	361.9
Засеяно элитными семенами, в процентах от площади посевов	-	-	x	...
Аксубаевский						
Число организаций, единиц	-	-	-	...	9	10
в процентах от общего числа организаций	-	-	-	...	90.0	100
в процентах от числа организаций, имевших посевную площадь	-	-	-	...	x	x
Посевная площадь подсолнечника на зерно, га	-	-	-	...	x	...
в процентах от общей посевной площади подсолнечника на зерно	-	-	-	...	x	...
в среднем на одну организацию, га	-	-	-	...	x	...

	Сельскохозяйственные организации, имевшие							
	до 50,1	50,1-100	100,1 - 150	150,1 - 200	200,1 - 300	300,1 - 450	450,1 - 650	650,1 - 1000
Засеяно элитными семенами, в процентах от площади посевов	-	-	-	-	-	-	-	-
Актанышский								
Число организаций, единиц	-	-	-	-
в процентах от общего числа организаций	-	-	-	-
в процентах от числа организаций, имевших посевную площадь	-	-	-	-
Посевная площадь подсолнечника на зерно, га	-	-	-	-
в процентах от общей посевной площади подсолнечника на зерно	-	-	-	-
в среднем на одну организацию, га	-	-	-	-
Засеяно элитными семенами, в процентах от площади посевов	-	-	-	-	-	-	-	-
Алексеевский								
Число организаций, единиц	-	-	...	-	-	-	-	-
в процентах от общего числа организаций	-	-	...	-	-	-	-	-
в процентах от числа организаций, имевших посевную площадь	-	-	...	-	-	-	-	-
Посевная площадь подсолнечника на зерно, га	-	-	...	-	-	-	-	-
в процентах от общей посевной площади подсолнечника на зерно	-	-	...	-	-	-	-	-
в среднем на одну организацию, га	-	-	...	-	-	-	-	-
Засеяно элитными семенами, в процентах от площади посевов	-	-	-	-	-	-	-	-
Алькеевский								
Число организаций, единиц	-	-	-	-	-	...	-	-
в процентах от общего числа организаций	-	-	-	-	-	...	-	-
в процентах от числа организаций, имевших посевную площадь	-	-	-	-	-	...	-	-
Посевная площадь подсолнечника на зерно, га	-	-	-	-	-	...	-	-
в процентах от общей посевной площади подсолнечника на зерно	-	-	-	-	-	...	-	-
в среднем на одну организацию, га	-	-	-	-	-	...	-	-
Засеяно элитными семенами, в процентах от площади посевов	-	-	-	-	-	...	-	-
Альметьевский								
Число организаций, единиц	-	-	-	...	-	-	-	-
в процентах от общего числа организаций	-	-	-	...	-	-	-	-
в процентах от числа организаций, имевших посевную площадь	-	-	-	...	-	-	-	-
Посевная площадь подсолнечника на зерно, га	-	-	-	...	-	-	-	-
в процентах от общей посевной площади подсолнечника на зерно	-	-	-	...	-	-	-	-
в среднем на одну организацию, га	-	-	-	...	-	-	-	-
Засеяно элитными семенами, в процентах от площади посевов	-	-	-	-	-	-	-	-

посевную площадь подсолнечника на зерно, гектаров					Организации, не имевшие посевной площади	Итого
	1000,1- 1500	1500,1 - 2000	свыше 2000	всего		
Засеяно элитными семенами, в процентах от площади посевов Актанышский	-	-	-	-	x	-
Число организаций, единиц	-	-	-	5	17	22
в процентах от общего числа организаций	-	-	-	22.7	77.3	100
в процентах от числа организаций, имевших посевную площадь	-	-	-	100	x	x
Посевная площадь подсолнечника на зерно, га	-	-	-	638.0	x	638.0
в процентах от общей посевной площади подсолнечника на зерно	-	-	-	100	x	100
в среднем на одну организацию, га	-	-	-	127.6	x	29.0
Засеяно элитными семенами, в процентах от площади посевов Алексеевский	-	-	-	-	x	-
Число организаций, единиц	-	5	14	19
в процентах от общего числа организаций	-	26.3	73.7	100
в процентах от числа организаций, имевших посевную площадь	-	100	x	x
Посевная площадь подсолнечника на зерно, га	-	7000.0	x	7000.0
в процентах от общей посевной площади подсолнечника на зерно	-	100	x	100
в среднем на одну организацию, га	-	1400.0	x	368.4
Засеяно элитными семенами, в процентах от площади посевов Алькеевский	-	-	-	-	x	-
Число организаций, единиц	...	-	...	3	6	9
в процентах от общего числа организаций	...	-	...	33.3	66.7	100
в процентах от числа организаций, имевших посевную площадь	...	-	...	100	x	x
Посевная площадь подсолнечника на зерно, га	...	-	...	14745.0	x	14745.0
в процентах от общей посевной площади подсолнечника на зерно	...	-	...	100	x	100
в среднем на одну организацию, га	...	-	...	4915.0	x	1638.3
Засеяно элитными семенами, в процентах от площади посевов Альметьевский	-	-	-	...	x	...
Число организаций, единиц	-	-	-	...	25	26
в процентах от общего числа организаций	-	-	-	...	96.2	100
в процентах от числа организаций, имевших посевную площадь	-	-	-	...	x	x
Посевная площадь подсолнечника на зерно, га	-	-	-	...	x	...
в процентах от общей посевной площади подсолнечника на зерно	-	-	-	...	x	...
в среднем на одну организацию, га	-	-	-	...	x	...
Засеяно элитными семенами, в процентах от площади посевов	-	-	-	-	x	-

	Сельскохозяйственные организации, имевшие							
	до 50,1	50,1-100	100,1 - 150	150,1 - 200	200,1 - 300	300,1 - 450	450,1 - 650	650,1 - 1000
Апастовский								
Число организаций, единиц	-	-	-	-	...	-	...	-
в процентах от общего числа организаций	-	-	-	-	...	-	...	-
в процентах от числа организаций, имевших посевную площадь	-	-	-	-	...	-	...	-
Посевная площадь подсолнечника на зерно, га	-	-	-	-	...	-	...	-
в процентах от общей посевной площади подсолнечника на зерно	-	-	-	-	...	-	...	-
в среднем на одну организацию, га	-	-	-	-	...	-	...	-
Засеяно элитными семенами, в процентах от площади посевов	-	-	-	-	...	-	...	-
Арский								
Число организаций, единиц	-	-	...	-	-
в процентах от общего числа организаций	-	-	...	-	-
в процентах от числа организаций, имевших посевную площадь	-	-	...	-	-
Посевная площадь подсолнечника на зерно, га	-	-	...	-	-
в процентах от общей посевной площади подсолнечника на зерно	-	-	...	-	-
в среднем на одну организацию, га	-	-	...	-	-
Засеяно элитными семенами, в процентах от площади посевов	-	-	-	-	-	-	-	-
Атнинский								
Число организаций, единиц	-	-	-	-	-	-	-	-
в процентах от общего числа организаций	-	-	-	-	-	-	-	-
в процентах от числа организаций, имевших посевную площадь	-	-	-	-	-	-	-	-
Посевная площадь подсолнечника на зерно, га	-	-	-	-	-	-	-	-
в процентах от общей посевной площади подсолнечника на зерно	-	-	-	-	-	-	-	-
в среднем на одну организацию, га	-	-	-	-	-	-	-	-
Засеяно элитными семенами, в процентах от площади посевов	-	-	-	-	-	-	-	-
Бавлинский								
Число организаций, единиц	3	-	-	-	-
в процентах от общего числа организаций	30.0	-	-	-	-
в процентах от числа организаций, имевших посевную площадь	50.0	-	-	-	-
Посевная площадь подсолнечника на зерно, га	516.0	-	-	-	-
в процентах от общей посевной площади подсолнечника на зерно	63.2	-	-	-	-
в среднем на одну организацию, га	172.0	-	-	-	-
Засеяно элитными семенами, в процентах от площади посевов	-	-	-	...	-	-	-	-

посевную площадь подсолнечника на зерно, гектаров					Организации, не имевшие посевной площади	Итого
	1000,1- 1500	1500,1 - 2000	свыше 2000	всего		
Апастовский						
Число организаций, единиц	-	-	-	...	11	13
в процентах от общего числа организаций	-	-	-	...	84.6	100
в процентах от числа организаций, имевших посевную площадь	-	-	-	...	x	x
Посевная площадь подсолнечника на зерно, га	-	-	-	...	x	...
в процентах от общей посевной площади подсолнечника на зерно	-	-	-	...	x	...
в среднем на одну организацию, га	-	-	-	...	x	...
Засеяно элитными семенами, в процентах от площади посевов	-	-	-	...	x	...
Арский						
Число организаций, единиц	-	-	-	5	26	31
в процентах от общего числа организаций	-	-	-	16.1	83.9	100
в процентах от числа организаций, имевших посевную площадь	-	-	-	100	x	x
Посевная площадь подсолнечника на зерно, га	-	-	-	798.0	x	798.0
в процентах от общей посевной площади подсолнечника на зерно	-	-	-	100	x	100
в среднем на одну организацию, га	-	-	-	159.6	x	25.7
Засеяно элитными семенами, в процентах от площади посевов	-	-	-	-	x	-
Атнинский						
Число организаций, единиц	-	-	-	-	9	9
в процентах от общего числа организаций	-	-	-	-	100.0	100
в процентах от числа организаций, имевших посевную площадь	-	-	-	-	x	x
Посевная площадь подсолнечника на зерно, га	-	-	-	-	x	-
в процентах от общей посевной площади подсолнечника на зерно	-	-	-	-	x	-
в среднем на одну организацию, га	-	-	-	-	x	-
Засеяно элитными семенами, в процентах от площади посевов	-	-	-	-	x	-
Бавлинский						
Число организаций, единиц	-	-	-	6	4	10
в процентах от общего числа организаций	-	-	-	60.0	40.0	100
в процентах от числа организаций, имевших посевную площадь	-	-	-	100	x	x
Посевная площадь подсолнечника на зерно, га	-	-	-	816.0	x	816.0
в процентах от общей посевной площади подсолнечника на зерно	-	-	-	100	x	100
в среднем на одну организацию, га	-	-	-	136.0	x	81.6
Засеяно элитными семенами, в процентах от площади посевов	-	-	-	...	x	...

	Сельскохозяйственные организации, имевшие							
	до 50,1	50,1-100	100,1 - 150	150,1 - 200	200,1 - 300	300,1 - 450	450,1 - 650	650,1 - 1000
Балтасинский								
Число организаций, единиц	-	-	-	-	-	-	-	-
в процентах от общего числа организаций	-	-	-	-	-	-	-	-
в процентах от числа организаций, имевших посевную площадь	-	-	-	-	-	-	-	-
Посевная площадь подсолнечника на зерно, га	-	-	-	-	-	-	-	-
в процентах от общей посевной площади подсолнечника на зерно	-	-	-	-	-	-	-	-
в среднем на одну организацию, га	-	-	-	-	-	-	-	-
Засеяно элитными семенами, в процентах от площади посевов	-	-	-	-	-	-	-	-
Бугульминский								
Число организаций, единиц	-	-	-	-	-	-
в процентах от общего числа организаций	-	-	-	-	-	-
в процентах от числа организаций, имевших посевную площадь	-	-	-	-	-	-
Посевная площадь подсолнечника на зерно, га	-	-	-	-	-	-
в процентах от общей посевной площади подсолнечника на зерно	-	-	-	-	-	-
в среднем на одну организацию, га	-	-	-	-	-	-
Засеяно элитными семенами, в процентах от площади посевов	-	-	-	-	-	-	-	-
Буинский								
Число организаций, единиц	...	-	-	...	-	-	-	-
в процентах от общего числа организаций	...	-	-	...	-	-	-	-
в процентах от числа организаций, имевших посевную площадь	...	-	-	...	-	-	-	-
Посевная площадь подсолнечника на зерно, га	...	-	-	...	-	-	-	-
в процентах от общей посевной площади подсолнечника на зерно	...	-	-	...	-	-	-	-
в среднем на одну организацию, га	...	-	-	...	-	-	-	-
Засеяно элитными семенами, в процентах от площади посевов	...	-	-	-	-	-	-	-
Верхнеуслонский								
Число организаций, единиц	-	-	-	-	-	...	-	-
в процентах от общего числа организаций	-	-	-	-	-	...	-	-
в процентах от числа организаций, имевших посевную площадь	-	-	-	-	-	...	-	-
Посевная площадь подсолнечника на зерно, га	-	-	-	-	-	...	-	-
в процентах от общей посевной площади подсолнечника на зерно	-	-	-	-	-	...	-	-
в среднем на одну организацию, га	-	-	-	-	-	...	-	-
Засеяно элитными семенами, в процентах от площади посевов	-	-	-	-	-	-	-	-
Высокогорский								
Число организаций, единиц	-	-	-	-	-	-

посевную площадь подсолнечника на зерно, гектаров					Организации, не имевшие посевной площади	Итого
	1000,1- 1500	1500,1 - 2000	свыше 2000	всего		
Балтасинский						
Число организаций, единиц	-	-	-	-	27	27
в процентах от общего числа организаций	-	-	-	-	100.0	100
в процентах от числа организаций, имевших посевную площадь	-	-	-	-	x	x
Посевная площадь подсолнечника на зерно, га	-	-	-	-	x	-
в процентах от общей посевной площади подсолнечника на зерно	-	-	-	-	x	-
в среднем на одну организацию, га	-	-	-	-	x	-
Засеяно элитными семенами, в процентах от площади посевов	-	-	-	-	x	-
Бугульминский						
Число организаций, единиц	-	-	-	...	19	21
в процентах от общего числа организаций	-	-	-	...	90.5	100
в процентах от числа организаций, имевших посевную площадь	-	-	-	...	x	x
Посевная площадь подсолнечника на зерно, га	-	-	-	...	x	...
в процентах от общей посевной площади подсолнечника на зерно	-	-	-	...	x	...
в среднем на одну организацию, га	-	-	-	...	x	...
Засеяно элитными семенами, в процентах от площади посевов	-	-	-	-	x	-
Буинский						
Число организаций, единиц	-	-	-	3	12	15
в процентах от общего числа организаций	-	-	-	20.0	80.0	100
в процентах от числа организаций, имевших посевную площадь	-	-	-	100	x	x
Посевная площадь подсолнечника на зерно, га	-	-	-	280.0	x	280.0
в процентах от общей посевной площади подсолнечника на зерно	-	-	-	100	x	100
в среднем на одну организацию, га	-	-	-	93.3	x	18.7
Засеяно элитными семенами, в процентах от площади посевов	-	-	-	...	x	...
Верхнеуслонский						
Число организаций, единиц	-	-	8	10
в процентах от общего числа организаций	-	-	80.0	100
в процентах от числа организаций, имевших посевную площадь	-	-	x	x
Посевная площадь подсолнечника на зерно, га	-	-	x	...
в процентах от общей посевной площади подсолнечника на зерно	-	-	x	...
в среднем на одну организацию, га	-	-	x	...
Засеяно элитными семенами, в процентах от площади посевов	-	-	-	-	x	-
Высокогорский						
Число организаций, единиц	-	-	-	3	16	19

	Сельскохозяйственные организации, имевшие							
	до 50,1	50,1-100	100,1 - 150	150,1 - 200	200,1 - 300	300,1 - 450	450,1 - 650	650,1 - 1000
в процентах от общего числа организаций	-	-	-	-	-	-
в процентах от числа организаций, имевших посевную площадь	-	-	-	-	-	-
Посевная площадь подсолнечника на зерно, га	-	-	-	-	-	-
в процентах от общей посевной площади подсолнечника на зерно	-	-	-	-	-	-
в среднем на одну организацию, га	-	-	-	-	-	-
Засеяно элитными семенами, в процентах от площади посевов	-	-	-	-	-	-	-	-
Дрожжановский								
Число организаций, единиц	-	-	-	-	-	-	...	-
в процентах от общего числа организаций	-	-	-	-	-	-	...	-
в процентах от числа организаций, имевших посевную площадь	-	-	-	-	-	-	...	-
Посевная площадь подсолнечника на зерно, га	-	-	-	-	-	-	...	-
в процентах от общей посевной площади подсолнечника на зерно	-	-	-	-	-	-	...	-
в среднем на одну организацию, га	-	-	-	-	-	-	...	-
Засеяно элитными семенами, в процентах от площади посевов	-	-	-	-	-	-	-	-
Елабужский								
Число организаций, единиц	-	-	-	...	-	-	-	-
в процентах от общего числа организаций	-	-	-	...	-	-	-	-
в процентах от числа организаций, имевших посевную площадь	-	-	-	...	-	-	-	-
Посевная площадь подсолнечника на зерно, га	-	-	-	...	-	-	-	-
в процентах от общей посевной площади подсолнечника на зерно	-	-	-	...	-	-	-	-
в среднем на одну организацию, га	-	-	-	...	-	-	-	-
Засеяно элитными семенами, в процентах от площади посевов	-	-	-	-	-	-	-	-
Заинский								
Число организаций, единиц	-	-	-	-	-	-	...	-
в процентах от общего числа организаций	-	-	-	-	-	-	...	-
в процентах от числа организаций, имевших посевную площадь	-	-	-	-	-	-	...	-
Посевная площадь подсолнечника на зерно, га	-	-	-	-	-	-	...	-
в процентах от общей посевной площади подсолнечника на зерно	-	-	-	-	-	-	...	-
в среднем на одну организацию, га	-	-	-	-	-	-	...	-
Засеяно элитными семенами, в процентах от площади посевов	-	-	-	-	-	-	...	-
Зеленодольский								
Число организаций, единиц	-	-	-	-	-	-	-	-

посевную площадь подсолнечника на зерно, гектаров					Организации, не имевшие посевной площади	Итого
	1000,1- 1500	1500,1 - 2000	свыше 2000	всего		
в процентах от общего числа организаций	-	-	-	15.8	84.2	100
в процентах от числа организаций, имевших посевную площадь	-	-	-	100	x	x
Посевная площадь подсолнечника на зерно, га	-	-	-	777.0	x	777.0
в процентах от общей посевной площади подсолнечника на зерно	-	-	-	100	x	100
в среднем на одну организацию, га	-	-	-	259.0	x	40.9
Засеяно элитными семенами, в процентах от площади посевов	-	-	-	-	x	-
Дрожжановский						
Число организаций, единиц	-	-	-	...	5	7
в процентах от общего числа организаций	-	-	-	...	71.4	100
в процентах от числа организаций, имевших посевную площадь	-	-	-	...	x	x
Посевная площадь подсолнечника на зерно, га	-	-	-	...	x	...
в процентах от общей посевной площади подсолнечника на зерно	-	-	-	...	x	...
в среднем на одну организацию, га	-	-	-	...	x	...
Засеяно элитными семенами, в процентах от площади посевов	-	-	-	-	x	-
Елабужский						
Число организаций, единиц	-	-	-	...	15	16
в процентах от общего числа организаций	-	-	-	...	93.8	100
в процентах от числа организаций, имевших посевную площадь	-	-	-	...	x	x
Посевная площадь подсолнечника на зерно, га	-	-	-	...	x	...
в процентах от общей посевной площади подсолнечника на зерно	-	-	-	...	x	...
в среднем на одну организацию, га	-	-	-	...	x	...
Засеяно элитными семенами, в процентах от площади посевов	-	-	-	-	x	-
Заинский						
Число организаций, единиц	-	-	-	...	8	9
в процентах от общего числа организаций	-	-	-	...	88.9	100
в процентах от числа организаций, имевших посевную площадь	-	-	-	...	x	x
Посевная площадь подсолнечника на зерно, га	-	-	-	...	x	...
в процентах от общей посевной площади подсолнечника на зерно	-	-	-	...	x	...
в среднем на одну организацию, га	-	-	-	...	x	...
Засеяно элитными семенами, в процентах от площади посевов	-	-	-	...	x	...
Зеленодольский						
Число организаций, единиц	-	-	20	21

	Сельскохозяйственные организации, имевшие							
	до 50,1	50,1-100	100,1 - 150	150,1 - 200	200,1 - 300	300,1 - 450	450,1 - 650	650,1 - 1000
в процентах от общего числа организаций	-	-	-	-	-	-	-	-
в процентах от числа организаций, имевших посевную площадь	-	-	-	-	-	-	-	-
Посевная площадь подсолнечника на зерно, га	-	-	-	-	-	-	-	-
в процентах от общей посевной площади подсолнечника на зерно	-	-	-	-	-	-	-	-
в среднем на одну организацию, га	-	-	-	-	-	-	-	-
Засеяно элитными семенами, в процентах от площади посевов	-	-	-	-	-	-	-	-
Кайбицкий								
Число организаций, единиц	-	-	-	...	-	-	-	-
в процентах от общего числа организаций	-	-	-	...	-	-	-	-
в процентах от числа организаций, имевших посевную площадь	-	-	-	...	-	-	-	-
Посевная площадь подсолнечника на зерно, га	-	-	-	...	-	-	-	-
в процентах от общей посевной площади подсолнечника на зерно	-	-	-	...	-	-	-	-
в среднем на одну организацию, га	-	-	-	...	-	-	-	-
Засеяно элитными семенами, в процентах от площади посевов	-	-	-	-	-	-	-	-
Камско-Устьинский								
Число организаций, единиц	-	-	-	-	-	-	-	...
в процентах от общего числа организаций	-	-	-	-	-	-	-	...
в процентах от числа организаций, имевших посевную площадь	-	-	-	-	-	-	-	...
Посевная площадь подсолнечника на зерно, га	-	-	-	-	-	-	-	...
в процентах от общей посевной площади подсолнечника на зерно	-	-	-	-	-	-	-	...
в среднем на одну организацию, га	-	-	-	-	-	-	-	...
Засеяно элитными семенами, в процентах от площади посевов	-	-	-	-	-	-	-	-
Спасский								
Число организаций, единиц	-	...	-	-	-	-	-	...
в процентах от общего числа организаций	-	...	-	-	-	-	-	...
в процентах от числа организаций, имевших посевную площадь	-	...	-	-	-	-	-	...
Посевная площадь подсолнечника на зерно, га	-	...	-	-	-	-	-	...
в процентах от общей посевной площади подсолнечника на зерно	-	...	-	-	-	-	-	...
в среднем на одну организацию, га	-	...	-	-	-	-	-	...
Засеяно элитными семенами, в процентах от площади посевов	-	-	-	-	-	-	-	-
Кукморский								
Число организаций, единиц	-	-	-	-	-	-	-	-

посевную площадь подсолнечника на зерно, гектаров					Организации, не имевшие посевной площади	Итого
	1000,1- 1500	1500,1 - 2000	свыше 2000	всего		
в процентах от общего числа организаций	-	-	95.2	100
в процентах от числа организаций, имевших посевную площадь	-	-	x	x
Посевная площадь подсолнечника на зерно, га	-	-	x	...
в процентах от общей посевной площади подсолнечника на зерно	-	-	x	...
в среднем на одну организацию, га	-	-	x	...
Засеяно элитными семенами, в процентах от площади посевов	-	-	-	-	x	-
Кайбицкий						
Число организаций, единиц	-	-	-	...	8	9
в процентах от общего числа организаций	-	-	-	...	88.9	100
в процентах от числа организаций, имевших посевную площадь	-	-	-	...	x	x
Посевная площадь подсолнечника на зерно, га	-	-	-	...	x	...
в процентах от общей посевной площади подсолнечника на зерно	-	-	-	...	x	...
в среднем на одну организацию, га	-	-	-	...	x	...
Засеяно элитными семенами, в процентах от площади посевов	-	-	-	-	x	-
Камско-Устьинский						
Число организаций, единиц	-	-	-	5
в процентах от общего числа организаций	-	-	-	...	60.0	100
в процентах от числа организаций, имевших посевную площадь	-	-	-	...	x	x
Посевная площадь подсолнечника на зерно, га	-	-	-	...	x	...
в процентах от общей посевной площади подсолнечника на зерно	-	-	-	...	x	...
в среднем на одну организацию, га	-	-	-	...	x	...
Засеяно элитными семенами, в процентах от площади посевов	-	-	-	-	x	-
Спасский						
Число организаций, единиц	-	-	...	5	...	8
в процентах от общего числа организаций	-	-	...	62.5	...	100
в процентах от числа организаций, имевших посевную площадь	-	-	...	100	x	x
Посевная площадь подсолнечника на зерно, га	-	-	...	8128.0	x	8128.0
в процентах от общей посевной площади подсолнечника на зерно	-	-	...	100	x	100
в среднем на одну организацию, га	-	-	...	1625.6	x	1016.0
Засеяно элитными семенами, в процентах от площади посевов	-	-	-	-	x	-
Кукморский						
Число организаций, единиц	-	-	-	-	16	16

	Сельскохозяйственные организации, имевшие							
	до 50,1	50,1-100	100,1 - 150	150,1 - 200	200,1 - 300	300,1 - 450	450,1 - 650	650,1 - 1000
в процентах от общего числа организаций	-	-	-	-	-	-	-	-
в процентах от числа организаций, имевших посевную площадь	-	-	-	-	-	-	-	-
Посевная площадь подсолнечника на зерно, га	-	-	-	-	-	-	-	-
в процентах от общей посевной площади подсолнечника на зерно	-	-	-	-	-	-	-	-
в среднем на одну организацию, га	-	-	-	-	-	-	-	-
Засеяно элитными семенами, в процентах от площади посевов	-	-	-	-	-	-	-	-
Лаишевский								
Число организаций, единиц	-	-	-	-	-
в процентах от общего числа организаций	-	-	-	-	-
в процентах от числа организаций, имевших посевную площадь	-	-	-	-	-
Посевная площадь подсолнечника на зерно, га	-	-	-	-	-
в процентах от общей посевной площади подсолнечника на зерно	-	-	-	-	-
в среднем на одну организацию, га	-	-	-	-	-
Засеяно элитными семенами, в процентах от площади посевов	-	-	...	-	-	-	-	-
Лениногорский								
Число организаций, единиц	...	-	-	-	...	-	-	-
в процентах от общего числа организаций	...	-	-	-	...	-	-	-
в процентах от числа организаций, имевших посевную площадь	...	-	-	-	...	-	-	-
Посевная площадь подсолнечника на зерно, га	...	-	-	-	...	-	-	-
в процентах от общей посевной площади подсолнечника на зерно	...	-	-	-	...	-	-	-
в среднем на одну организацию, га	...	-	-	-	...	-	-	-
Засеяно элитными семенами, в процентах от площади посевов	-	-	-	-	-	-	-	-
Мамадышский								
Число организаций, единиц	-	-	-	-	-	-	-	...
в процентах от общего числа организаций	-	-	-	-	-	-	-	...
в процентах от числа организаций, имевших посевную площадь	-	-	-	-	-	-	-	...
Посевная площадь подсолнечника на зерно, га	-	-	-	-	-	-	-	...
в процентах от общей посевной площади подсолнечника на зерно	-	-	-	-	-	-	-	...
в среднем на одну организацию, га	-	-	-	-	-	-	-	...
Засеяно элитными семенами, в процентах от площади посевов	-	-	-	-	-	-	-	-
Менделеевский								
Число организаций, единиц	-	-	-	-	-	-	-	-

посевную площадь подсолнечника на зерно, гектаров					Организации, не имевшие посевной площади	Итого
	1000,1- 1500	1500,1 - 2000	свыше 2000	всего		
в процентах от общего числа организаций	-	-	-	-	100.0	100
в процентах от числа организаций, имевших посевную площадь	-	-	-	-	x	x
Посевная площадь подсолнечника на зерно, га	-	-	-	-	x	-
в процентах от общей посевной площади подсолнечника на зерно	-	-	-	-	x	-
в среднем на одну организацию, га	-	-	-	-	x	-
Засеяно элитными семенами, в процентах от площади посевов	-	-	-	-	x	-
Лаишевский						
Число организаций, единиц	-	-	-	4	20	24
в процентах от общего числа организаций	-	-	-	16.7	83.3	100
в процентах от числа организаций, имевших посевную площадь	-	-	-	100	x	x
Посевная площадь подсолнечника на зерно, га	-	-	-	595.0	x	595.0
в процентах от общей посевной площади подсолнечника на зерно	-	-	-	100	x	100
в среднем на одну организацию, га	-	-	-	148.8	x	24.8
Засеяно элитными семенами, в процентах от площади посевов	-	-	-	...	x	...
Лениногорский						
Число организаций, единиц	-	-	-	...	15	17
в процентах от общего числа организаций	-	-	-	...	88.2	100
в процентах от числа организаций, имевших посевную площадь	-	-	-	...	x	x
Посевная площадь подсолнечника на зерно, га	-	-	-	...	x	...
в процентах от общей посевной площади подсолнечника на зерно	-	-	-	...	x	...
в среднем на одну организацию, га	-	-	-	...	x	...
Засеяно элитными семенами, в процентах от площади посевов	-	-	-	-	x	-
Мамадышский						
Число организаций, единиц	...	-	-	4	16	20
в процентах от общего числа организаций	...	-	-	20.0	80.0	100
в процентах от числа организаций, имевших посевную площадь	...	-	-	100	x	x
Посевная площадь подсолнечника на зерно, га	...	-	-	4015.0	x	4015.0
в процентах от общей посевной площади подсолнечника на зерно	...	-	-	100	x	100
в среднем на одну организацию, га	...	-	-	1003.8	x	200.8
Засеяно элитными семенами, в процентах от площади посевов	-	-	-	-	x	-
Менделеевский						
Число организаций, единиц	-	-	6	7

	Сельскохозяйственные организации, имевшие							
	до 50,1	50,1-100	100,1 - 150	150,1 - 200	200,1 - 300	300,1 - 450	450,1 - 650	650,1 - 1000
в процентах от общего числа организаций	-	-	-	-	-	-	-	-
в процентах от числа организаций, имевших посевную площадь	-	-	-	-	-	-	-	-
Посевная площадь подсолнечника на зерно, га	-	-	-	-	-	-	-	-
в процентах от общей посевной площади подсолнечника на зерно	-	-	-	-	-	-	-	-
в среднем на одну организацию, га	-	-	-	-	-	-	-	-
Засеяно элитными семенами, в процентах от площади посевов	-	-	-	-	-	-	-	-
Мензелинский								
Число организаций, единиц	-	-	-	-	-	-	-	-
в процентах от общего числа организаций	-	-	-	-	-	-	-	-
в процентах от числа организаций, имевших посевную площадь	-	-	-	-	-	-	-	-
Посевная площадь подсолнечника на зерно, га	-	-	-	-	-	-	-	-
в процентах от общей посевной площади подсолнечника на зерно	-	-	-	-	-	-	-	-
в среднем на одну организацию, га	-	-	-	-	-	-	-	-
Засеяно элитными семенами, в процентах от площади посевов	-	-	-	-	-	-	-	-
Муслюмовский								
Число организаций, единиц	-	-	-	-	-	-	...	-
в процентах от общего числа организаций	-	-	-	-	-	-	...	-
в процентах от числа организаций, имевших посевную площадь	-	-	-	-	-	-	...	-
Посевная площадь подсолнечника на зерно, га	-	-	-	-	-	-	...	-
в процентах от общей посевной площади подсолнечника на зерно	-	-	-	-	-	-	...	-
в среднем на одну организацию, га	-	-	-	-	-	-	...	-
Засеяно элитными семенами, в процентах от площади посевов	-	-	-	-	-	-	-	-
Нижнекамский								
Число организаций, единиц	-	-	-	-	...	-	-	-
в процентах от общего числа организаций	-	-	-	-	...	-	-	-
в процентах от числа организаций, имевших посевную площадь	-	-	-	-	...	-	-	-
Посевная площадь подсолнечника на зерно, га	-	-	-	-	...	-	-	-
в процентах от общей посевной площади подсолнечника на зерно	-	-	-	-	...	-	-	-
в среднем на одну организацию, га	-	-	-	-	...	-	-	-
Засеяно элитными семенами, в процентах от площади посевов	-	-	-	-	...	-	-	-
Новошешминский								
Число организаций, единиц	-	-	-	-	-	-	-	-

посевную площадь подсолнечника на зерно, гектаров					Организации, не имевшие посевной площади	Итого
	1000,1- 1500	1500,1 - 2000	свыше 2000	всего		
в процентах от общего числа организаций	-	-	85.7	100
в процентах от числа организаций, имевших посевную площадь	-	-	x	x
Посевная площадь подсолнечника на зерно, га	-	-	x	...
в процентах от общей посевной площади подсолнечника на зерно	-	-	x	...
в среднем на одну организацию, га	-	-	x	...
Засеяно элитными семенами, в процентах от площади посевов	-	-	-	-	x	-
Мензелинский						
Число организаций, единиц	-	-	-	-	13	13
в процентах от общего числа организаций	-	-	-	-	100.0	100
в процентах от числа организаций, имевших посевную площадь	-	-	-	-	x	x
Посевная площадь подсолнечника на зерно, га	-	-	-	-	x	-
в процентах от общей посевной площади подсолнечника на зерно	-	-	-	-	x	-
в среднем на одну организацию, га	-	-	-	-	x	-
Засеяно элитными семенами, в процентах от площади посевов	-	-	-	-	x	-
Муслюмовский						
Число организаций, единиц	-	-	-	...	8	9
в процентах от общего числа организаций	-	-	-	...	88.9	100
в процентах от числа организаций, имевших посевную площадь	-	-	-	...	x	x
Посевная площадь подсолнечника на зерно, га	-	-	-	...	x	...
в процентах от общей посевной площади подсолнечника на зерно	-	-	-	...	x	...
в среднем на одну организацию, га	-	-	-	...	x	...
Засеяно элитными семенами, в процентах от площади посевов	-	-	-	-	x	-
Нижнекамский						
Число организаций, единиц	-	-	-	...	15	16
в процентах от общего числа организаций	-	-	-	...	93.8	100
в процентах от числа организаций, имевших посевную площадь	-	-	-	...	x	x
Посевная площадь подсолнечника на зерно, га	-	-	-	...	x	...
в процентах от общей посевной площади подсолнечника на зерно	-	-	-	...	x	...
в среднем на одну организацию, га	-	-	-	...	x	...
Засеяно элитными семенами, в процентах от площади посевов	-	-	-	...	x	...
Новошешминский						
Число организаций, единиц	-	-	-	-	7	7

	Сельскохозяйственные организации, имевшие							
	до 50,1	50,1-100	100,1 - 150	150,1 - 200	200,1 - 300	300,1 - 450	450,1 - 650	650,1 - 1000
в процентах от общего числа организаций	-	-	-	-	-	-	-	-
в процентах от числа организаций, имевших посевную площадь	-	-	-	-	-	-	-	-
Посевная площадь подсолнечника на зерно, га	-	-	-	-	-	-	-	-
в процентах от общей посевной площади подсолнечника на зерно	-	-	-	-	-	-	-	-
в среднем на одну организацию, га	-	-	-	-	-	-	-	-
Засеяно элитными семенами, в процентах от площади посевов	-	-	-	-	-	-	-	-
Нурлатский								
Число организаций, единиц	-	-	...	-	-	-
в процентах от общего числа организаций	-	-	...	-	-	-
в процентах от числа организаций, имевших посевную площадь	-	-	...	-	-	-
Посевная площадь подсолнечника на зерно, га	-	-	...	-	-	-
в процентах от общей посевной площади подсолнечника на зерно	-	-	...	-	-	-
в среднем на одну организацию, га	-	-	...	-	-	-
Засеяно элитными семенами, в процентах от площади посевов	-	-	-	-	-	-	-	...
Пестречинский								
Число организаций, единиц	-	-	-	-	-	-
в процентах от общего числа организаций	-	-	-	-	-	-
в процентах от числа организаций, имевших посевную площадь	-	-	-	-	-	-
Посевная площадь подсолнечника на зерно, га	-	-	-	-	-	-
в процентах от общей посевной площади подсолнечника на зерно	-	-	-	-	-	-
в среднем на одну организацию, га	-	-	-	-	-	-
Засеяно элитными семенами, в процентах от площади посевов	-	-	...	-	-	-	-	-
Рыбно-Слободский								
Число организаций, единиц	-	-	-	...	-	-
в процентах от общего числа организаций	-	-	-	...	-	-
в процентах от числа организаций, имевших посевную площадь	-	-	-	...	-	-
Посевная площадь подсолнечника на зерно, га	-	-	-	...	-	-
в процентах от общей посевной площади подсолнечника на зерно	-	-	-	...	-	-
в среднем на одну организацию, га	-	-	-	...	-	-
Засеяно элитными семенами, в процентах от площади посевов	-	-	-	-	-	-	...	-
Сабинский								
Число организаций, единиц	-	-	-	-	-	-	-	-

посевную площадь подсолнечника на зерно, гектаров					Организации, не имевшие посевной площади	Итого
	1000,1- 1500	1500,1 - 2000	свыше 2000	всего		
в процентах от общего числа организаций	-	-	-	-	100.0	100
в процентах от числа организаций, имевших посевную площадь	-	-	-	-	x	x
Посевная площадь подсолнечника на зерно, га	-	-	-	-	x	-
в процентах от общей посевной площади подсолнечника на зерно	-	-	-	-	x	-
в среднем на одну организацию, га	-	-	-	-	x	-
Засеяно элитными семенами, в процентах от площади посевов	-	-	-	-	x	-
Нурлатский						
Число организаций, единиц	-	-	...	6	11	17
в процентах от общего числа организаций	-	-	...	35.3	64.7	100
в процентах от числа организаций, имевших посевную площадь	-	-	...	100	x	x
Посевная площадь подсолнечника на зерно, га	-	-	...	7169.0	x	7169.0
в процентах от общей посевной площади подсолнечника на зерно	-	-	...	100	x	100
в среднем на одну организацию, га	-	-	...	1194.8	x	421.7
Засеяно элитными семенами, в процентах от площади посевов	-	-	x	...
Пестречинский						
Число организаций, единиц	-	...	-	3	19	22
в процентах от общего числа организаций	-	...	-	13.6	86.4	100
в процентах от числа организаций, имевших посевную площадь	-	...	-	100	x	x
Посевная площадь подсолнечника на зерно, га	-	...	-	1857.0	x	1857.0
в процентах от общей посевной площади подсолнечника на зерно	-	...	-	100	x	100
в среднем на одну организацию, га	-	...	-	619.0	x	84.4
Засеяно элитными семенами, в процентах от площади посевов	-	-	-	...	x	...
Рыбно-Слободский						
Число организаций, единиц	6	13	19
в процентах от общего числа организаций	31.6	68.4	100
в процентах от числа организаций, имевших посевную площадь	100	x	x
Посевная площадь подсолнечника на зерно, га	6890.0	x	6890.0
в процентах от общей посевной площади подсолнечника на зерно	100	x	100
в среднем на одну организацию, га	1148.3	x	362.6
Засеяно элитными семенами, в процентах от площади посевов	-	-	x	...
Сабинский						
Число организаций, единиц	-	-	-	-	18	18

	Сельскохозяйственные организации, имевшие							
	до 50,1	50,1-100	100,1 - 150	150,1 - 200	200,1 - 300	300,1 - 450	450,1 - 650	650,1 - 1000
в процентах от общего числа организаций	-	-	-	-	-	-	-	-
в процентах от числа организаций, имевших посевную площадь	-	-	-	-	-	-	-	-
Посевная площадь подсолнечника на зерно, га	-	-	-	-	-	-	-	-
в процентах от общей посевной площади подсолнечника на зерно	-	-	-	-	-	-	-	-
в среднем на одну организацию, га	-	-	-	-	-	-	-	-
Засеяно элитными семенами, в процентах от площади посевов	-	-	-	-	-	-	-	-
Сармановский								
Число организаций, единиц	-	-	-	-	-	-	-	-
в процентах от общего числа организаций	-	-	-	-	-	-	-	-
в процентах от числа организаций, имевших посевную площадь	-	-	-	-	-	-	-	-
Посевная площадь подсолнечника на зерно, га	-	-	-	-	-	-	-	-
в процентах от общей посевной площади подсолнечника на зерно	-	-	-	-	-	-	-	-
в среднем на одну организацию, га	-	-	-	-	-	-	-	-
Засеяно элитными семенами, в процентах от площади посевов	-	-	-	-	-	-	-	-
Ютазинский								
Число организаций, единиц	-	-	-	-	...
в процентах от общего числа организаций	-	-	-	-	...
в процентах от числа организаций, имевших посевную площадь	-	-	-	-	...
Посевная площадь подсолнечника на зерно, га	-	-	-	-	...
в процентах от общей посевной площади подсолнечника на зерно	-	-	-	-	...
в среднем на одну организацию, га	-	-	-	-	...
Засеяно элитными семенами, в процентах от площади посевов	-	-	-	-	-	-	-	-
Тетюшский								
Число организаций, единиц	-	...	4	-	-
в процентах от общего числа организаций	-	...	20.0	-	-
в процентах от числа организаций, имевших посевную площадь	-	...	44.4	-	-
Посевная площадь подсолнечника на зерно, га	-	...	542.0	-	-
в процентах от общей посевной площади подсолнечника на зерно	-	...	28.4	-	-
в среднем на одну организацию, га	-	...	135.5	-	-
Засеяно элитными семенами, в процентах от площади посевов	-	-	...	-	-	-
Тюлячинский								
Число организаций, единиц	...	-	-	-	-	-	-	-

посевную площадь подсолнечника на зерно, гектаров					Организации, не имевшие посевной площади	Итого
	1000,1- 1500	1500,1 - 2000	свыше 2000	всего		
в процентах от общего числа организаций	-	-	-	-	100.0	100
в процентах от числа организаций, имевших посевную площадь	-	-	-	-	x	x
Посевная площадь подсолнечника на зерно, га	-	-	-	-	x	-
в процентах от общей посевной площади подсолнечника на зерно	-	-	-	-	x	-
в среднем на одну организацию, га	-	-	-	-	x	-
Засеяно элитными семенами, в процентах от площади посевов	-	-	-	-	x	-
Сармановский						
Число организаций, единиц	-	-	-	-	6	6
в процентах от общего числа организаций	-	-	-	-	100.0	100
в процентах от числа организаций, имевших посевную площадь	-	-	-	-	x	x
Посевная площадь подсолнечника на зерно, га	-	-	-	-	x	-
в процентах от общей посевной площади подсолнечника на зерно	-	-	-	-	x	-
в среднем на одну организацию, га	-	-	-	-	x	-
Засеяно элитными семенами, в процентах от площади посевов	-	-	-	-	x	-
Ютазинский						
Число организаций, единиц	-	-	-	5	...	7
в процентах от общего числа организаций	-	-	-	71.4	...	100
в процентах от числа организаций, имевших посевную площадь	-	-	-	100	x	x
Посевная площадь подсолнечника на зерно, га	-	-	-	1362.0	x	1362.0
в процентах от общей посевной площади подсолнечника на зерно	-	-	-	100	x	100
в среднем на одну организацию, га	-	-	-	272.4	x	194.6
Засеяно элитными семенами, в процентах от площади посевов	-	-	-	-	x	-
Тетюшский						
Число организаций, единиц	-	-	-	9	11	20
в процентах от общего числа организаций	-	-	-	45.0	55.0	100
в процентах от числа организаций, имевших посевную площадь	-	-	-	100	x	x
Посевная площадь подсолнечника на зерно, га	-	-	-	1909.0	x	1909.0
в процентах от общей посевной площади подсолнечника на зерно	-	-	-	100	x	100
в среднем на одну организацию, га	-	-	-	212.1	x	95.5
Засеяно элитными семенами, в процентах от площади посевов	-	-	-	55.6	x	55.6
Тюлячинский						
Число организаций, единиц	-	-	-	...	9	10

	Сельскохозяйственные организации, имевшие							
	до 50,1	50,1-100	100,1 - 150	150,1 - 200	200,1 - 300	300,1 - 450	450,1 - 650	650,1 - 1000
в процентах от общего числа организаций	...	-	-	-	-	-	-	-
в процентах от числа организаций, имевших посевную площадь	...	-	-	-	-	-	-	-
Посевная площадь подсолнечника на зерно, га	...	-	-	-	-	-	-	-
в процентах от общей посевной площади подсолнечника на зерно	...	-	-	-	-	-	-	-
в среднем на одну организацию, га	...	-	-	-	-	-	-	-
Засеяно элитными семенами, в процентах от площади посевов	-	-	-	-	-	-	-	-
Тукаевский								
Число организаций, единиц	-	-	-	-	-	...	-	-
в процентах от общего числа организаций	-	-	-	-	-	...	-	-
в процентах от числа организаций, имевших посевную площадь	-	-	-	-	-	...	-	-
Посевная площадь подсолнечника на зерно, га	-	-	-	-	-	...	-	-
в процентах от общей посевной площади подсолнечника на зерно	-	-	-	-	-	...	-	-
в среднем на одну организацию, га	-	-	-	-	-	...	-	-
Засеяно элитными семенами, в процентах от площади посевов	-	-	-	-	-	-	-	-
Черемшанский								
Число организаций, единиц	-	-	-	-	-	-
в процентах от общего числа организаций	-	-	-	-	-	-
в процентах от числа организаций, имевших посевную площадь	-	-	-	-	-	-
Посевная площадь подсолнечника на зерно, га	-	-	-	-	-	-
в процентах от общей посевной площади подсолнечника на зерно	-	-	-	-	-	-
в среднем на одну организацию, га	-	-	-	-	-	-
Засеяно элитными семенами, в процентах от площади посевов	-	-	-	-	-	-	-	-
Чистопольский								
Число организаций, единиц	-	-	...	-	...	-	...	-
в процентах от общего числа организаций	-	-	...	-	...	-	...	-
в процентах от числа организаций, имевших посевную площадь	-	-	...	-	...	-	...	-
Посевная площадь подсолнечника на зерно, га	-	-	...	-	...	-	...	-
в процентах от общей посевной площади подсолнечника на зерно	-	-	...	-	...	-	...	-
в среднем на одну организацию, га	-	-	...	-	...	-	...	-
Засеяно элитными семенами, в процентах от площади посевов	-	-	-	-	...	-	-	-
городские округа:								
Казань								
Число организаций, единиц	-	-	-	-	-	-	-	-

посевную площадь подсолнечника на зерно, гектаров					Организации, не имевшие посевной площади	Итого
	1000,1- 1500	1500,1 - 2000	свыше 2000	всего		
в процентах от общего числа организаций	-	-	-	...	90.0	100
в процентах от числа организаций, имевших посевную площадь	-	-	-	...	x	x
Посевная площадь подсолнечника на зерно, га	-	-	-	...	x	...
в процентах от общей посевной площади подсолнечника на зерно	-	-	-	...	x	...
в среднем на одну организацию, га	-	-	-	...	x	...
Засеяно элитными семенами, в процентах от площади посевов	-	-	-	-	x	-
Тукаевский						
Число организаций, единиц	-	-	-	...	17	18
в процентах от общего числа организаций	-	-	-	...	94.4	100
в процентах от числа организаций, имевших посевную площадь	-	-	-	...	x	x
Посевная площадь подсолнечника на зерно, га	-	-	-	...	x	...
в процентах от общей посевной площади подсолнечника на зерно	-	-	-	...	x	...
в среднем на одну организацию, га	-	-	-	...	x	...
Засеяно элитными семенами, в процентах от площади посевов	-	-	-	-	x	-
Черемшанский						
Число организаций, единиц	-	-	-	...	13	15
в процентах от общего числа организаций	-	-	-	...	86.7	100
в процентах от числа организаций, имевших посевную площадь	-	-	-	...	x	x
Посевная площадь подсолнечника на зерно, га	-	-	-	...	x	...
в процентах от общей посевной площади подсолнечника на зерно	-	-	-	...	x	...
в среднем на одну организацию, га	-	-	-	...	x	...
Засеяно элитными семенами, в процентах от площади посевов	-	-	-	-	x	-
Чистопольский						
Число организаций, единиц	-	-	...	4	14	18
в процентах от общего числа организаций	-	-	...	22.2	77.8	100
в процентах от числа организаций, имевших посевную площадь	-	-	...	100	x	x
Посевная площадь подсолнечника на зерно, га	-	-	...	6391.0	x	6391.0
в процентах от общей посевной площади подсолнечника на зерно	-	-	...	100	x	100
в среднем на одну организацию, га	-	-	...	1597.8	x	355.1
Засеяно элитными семенами, в процентах от площади посевов	-	-	-	...	x	...
городские округа:						
Казань						
Число организаций, единиц	-	-	-	-

	Сельскохозяйственные организации, имевшие							
	до 50,1	50,1-100	100,1 - 150	150,1 - 200	200,1 - 300	300,1 - 450	450,1 - 650	650,1 - 1000
в процентах от общего числа организаций	-	-	-	-	-	-	-	-
в процентах от числа организаций, имевших посевную площадь	-	-	-	-	-	-	-	-
Посевная площадь подсолнечника на зерно, га	-	-	-	-	-	-	-	-
в процентах от общей посевной площади подсолнечника на зерно	-	-	-	-	-	-	-	-
в среднем на одну организацию, га	-	-	-	-	-	-	-	-
Засеяно элитными семенами, в процентах от площади посевов	-	-	-	-	-	-	-	-
Набережные Челны								
Число организаций, единиц	-	-	-	-	-	-	-	-
в процентах от общего числа организаций	-	-	-	-	-	-	-	-
в процентах от числа организаций, имевших посевную площадь	-	-	-	-	-	-	-	-
Посевная площадь подсолнечника на зерно, га	-	-	-	-	-	-	-	-
в процентах от общей посевной площади подсолнечника на зерно	-	-	-	-	-	-	-	-
в среднем на одну организацию, га	-	-	-	-	-	-	-	-
Засеяно элитными семенами, в процентах от площади посевов	-	-	-	-	-	-	-	-

посевную площадь подсолнечника на зерно, гектаров					Организации, не имевшие посевной площади	Итого
	1000,1- 1500	1500,1 - 2000	свыше 2000	всего		
в процентах от общего числа организаций	-	-	-	-
в процентах от числа организаций, имевших посевную площадь	-	-	-	-	x	x
Посевная площадь подсолнечника на зерно, га	-	-	-	-	x	-
в процентах от общей посевной площади подсолнечника на зерно	-	-	-	-	x	-
в среднем на одну организацию, га	-	-	-	-	x	-
Засеяно элитными семенами, в процентах от площади посевов	-	-	-	-	x	-
Набережные Челны						
Число организаций, единиц	-	-	-	-
в процентах от общего числа организаций	-	-	-	-
в процентах от числа организаций, имевших посевную площадь	-	-	-	-	x	x
Посевная площадь подсолнечника на зерно, га	-	-	-	-	x	-
в процентах от общей посевной площади подсолнечника на зерно	-	-	-	-	x	-
в среднем на одну организацию, га	-	-	-	-	x	-
Засеяно элитными семенами, в процентах от площади посевов	-	-	-	-	x	-



**Группировки крестьянских (фермерских) хозяйств и
индивидуальных предпринимателей по размерам посевных
площадей**

187. ГРУППИРОВКА КРЕСТЬЯНСКИХ (ФЕРМЕРСКИХ) ХОЗЯЙСТВ И ИНДИВИДУАЛЬНЫХ

	Хозяйства, имевшие						
	до 3,1	3,1 - 10	10,1 - 20	20,1 - 50	50,1 - 100	100,1 - 200	200,1 - 500
РЕСПУБЛИКА ТАТАРСТАН							
Число хозяйств, единиц	30	125	172	350	362	375	324
в процентах от общего числа хозяйств	1.1	4.5	6.1	12.5	12.9	13.4	11.6
в процентах от числа хозяйств, имевших посевную площадь	1.6	6.5	8.9	18.1	18.7	19.4	16.8
Посевная площадь сельскохозяйственных культур, га	40.1	921.0	2712.7	11993.8	28038.2	53573.2	105066.2
в процентах от общей посевной площади хозяйств	0.0	0.2	0.6	2.5	5.9	11.3	22.1
в среднем на одно хозяйство, га	1.3	7.4	15.8	34.3	77.5	142.9	324.3
Засеяно элитными семенами, в процентах от площади посевов	-	-	2.3	3.3	5.3
муниципальные районы:							
Агрызский							
Число хозяйств, единиц	-	12	8	4	5
в процентах от общего числа хозяйств	-	25.5	17.0	8.5	10.6
в процентах от числа хозяйств, имевших посевную площадь	-	35.3	23.5	11.8	14.7
Посевная площадь сельскохозяйственных культур, га	-	429.6	515.1	591.4	1514.3
в процентах от общей посевной площади хозяйств	-	13.8	16.5	19.0	48.6
в среднем на одно хозяйство, га	-	35.8	64.4	147.8	302.9
Засеяно элитными семенами, в процентах от площади посевов	-	-	-	-	-	-	-
Азнакаевский							
Число хозяйств, единиц	-	...	5	13	10	15	15
в процентах от общего числа хозяйств	-	...	4.7	12.1	9.3	14.0	14.0
в процентах от числа хозяйств, имевших посевную площадь	-	...	6.8	17.8	13.7	20.5	20.5
Посевная площадь сельскохозяйственных культур, га	-	...	78.8	400.0	755.0	2221.3	4651.3
в процентах от общей посевной площади хозяйств	-	...	0.3	1.7	3.3	9.6	20.2
в среднем на одно хозяйство, га	-	...	15.8	30.8	75.5	148.1	310.1
Засеяно элитными семенами, в процентах от площади посевов	-	-	-	-	...	5.2	4.3
Аксубаевский							
Число хозяйств, единиц	-	10	14	8	4
в процентах от общего числа хозяйств	-	22.7	31.8	18.2	9.1
в процентах от числа хозяйств, имевших посевную площадь	-	26.3	36.8	21.1	10.5
Посевная площадь сельскохозяйственных культур, га	-	362.0	1093.9	1125.0	1554.0
в процентах от общей посевной площади хозяйств	-	8.7	26.3	27.0	37.3
в среднем на одно хозяйство, га	-	36.2	78.1	140.6	388.5

ПРЕДПРИНИМАТЕЛЕЙ ПО РАЗМЕРАМ ОБЩЕЙ ПОСЕВНОЙ ПЛОЩАДИ ПОД УРОЖАЙ 2016 ГОДА

посевную площадь, гектаров					Хозяйства, не имевшие посевной площади	Итого
	500,1 - 1500	1500,1 - 3000	свыше 3000	всего		
РЕСПУБЛИКА ТАТАРСТАН						
Число хозяйств, единиц	152	29	14	1933	865	2798
в процентах от общего числа хозяйств	5.4	1.0	0.5	69.1	30.9	100
в процентах от числа хозяйств, имевших посевную площадь	7.9	1.5	0.7	100	x	x
Посевная площадь сельскохозяйственных культур, га	126025.4	62321.0	84817.0	475508.5	x	475508.5
в процентах от общей посевной площади хозяйств	26.5	13.1	17.8	100	x	100
в среднем на одно хозяйство, га	829.1	2149.0	6058.4	246.0	x	169.9
Засеяно элитными семенами, в процентах от площади посевов	6.8	4.9	6.0	5.2	x	5.2
муниципальные районы:						
Агрызский						
Число хозяйств, единиц	-	-	-	34	13	47
в процентах от общего числа хозяйств	-	-	-	72.3	27.7	100
в процентах от числа хозяйств, имевших посевную площадь	-	-	-	100	x	x
Посевная площадь сельскохозяйственных культур, га	-	-	-	3116.8	x	3116.8
в процентах от общей посевной площади хозяйств	-	-	-	100	x	100
в среднем на одно хозяйство, га	-	-	-	91.7	x	66.3
Засеяно элитными семенами, в процентах от площади посевов	-	-	-	-	x	-
Азнакаевский						
Число хозяйств, единиц	12	...	-	73	34	107
в процентах от общего числа хозяйств	11.2	...	-	68.2	31.8	100
в процентах от числа хозяйств, имевших посевную площадь	16.4	...	-	100	x	x
Посевная площадь сельскохозяйственных культур, га	10311.2	...	-	23027.2	x	23027.2
в процентах от общей посевной площади хозяйств	44.8	...	-	100	x	100
в среднем на одно хозяйство, га	859.3	...	-	315.4	x	215.2
Засеяно элитными семенами, в процентах от площади посевов	10.0	...	-	6.4	x	6.4
Аксубаевский						
Число хозяйств, единиц	-	-	-	38	6	44
в процентах от общего числа хозяйств	-	-	-	86.4	13.6	100
в процентах от числа хозяйств, имевших посевную площадь	-	-	-	100	x	x
Посевная площадь сельскохозяйственных культур, га	-	-	-	4160.9	x	4160.9
в процентах от общей посевной площади хозяйств	-	-	-	100	x	100
в среднем на одно хозяйство, га	-	-	-	109.5	x	94.6

	Хозяйства, имевшие						
	до 3,1	3,1 - 10	10,1 - 20	20,1 - 50	50,1 - 100	100,1 - 200	200,1 - 500
Засеяно элитными семенами, в процентах от площади посевов	-	-	-	-	-	-	-
Актанышский							
Число хозяйств, единиц	-	3	11	11	12	5	8
в процентах от общего числа хозяйств	-	4.0	14.7	14.7	16.0	6.7	10.7
в процентах от числа хозяйств, имевших посевную площадь	-	6.0	22.0	22.0	24.0	10.0	16.0
Посевная площадь сельскохозяйственных культур, га	-	22.8	177.9	411.6	840.6	656.0	2748.1
в процентах от общей посевной площади хозяйств	-	0.5	3.7	8.5	17.3	13.5	56.6
в среднем на одно хозяйство, га	-	7.6	16.2	37.4	70.1	131.2	343.5
Засеяно элитными семенами, в процентах от площади посевов	-	-	-	-	-	-	-
Алексеевский							
Число хозяйств, единиц	-	8	8	12	14
в процентах от общего числа хозяйств	-	12.7	12.7	19.0	22.2
в процентах от числа хозяйств, имевших посевную площадь	-	14.5	14.5	21.8	25.5
Посевная площадь сельскохозяйственных культур, га	-	306.0	701.0	1637.0	4884.0
в процентах от общей посевной площади хозяйств	-	2.0	4.6	10.6	31.8
в среднем на одно хозяйство, га	-	38.3	87.6	136.4	348.9
Засеяно элитными семенами, в процентах от площади посевов	-	-	-	-	...	-	...
Алькеевский							
Число хозяйств, единиц	-	-	...	8	8	8	...
в процентах от общего числа хозяйств	-	-	...	17.4	17.4	17.4	...
в процентах от числа хозяйств, имевших посевную площадь	-	-	...	27.6	27.6	27.6	...
Посевная площадь сельскохозяйственных культур, га	-	-	659.0	979.0	1296.0
в процентах от общей посевной площади хозяйств	-	-	20.2	30.1	39.8
в среднем на одно хозяйство, га	-	-	82.4	122.4	324.0
Засеяно элитными семенами, в процентах от площади посевов	-	-	-	-	-	-	-
Альметьевский							
Число хозяйств, единиц	-	-	...	10	11	16	13
в процентах от общего числа хозяйств	-	-	...	13.5	14.9	21.6	17.6
в процентах от числа хозяйств, имевших посевную площадь	-	-	...	15.9	17.5	25.4	20.6
Посевная площадь сельскохозяйственных культур, га	-	-	...	393.0	912.0	2385.0	3943.8
в процентах от общей посевной площади хозяйств	-	-	...	2.4	5.6	14.6	24.2
в среднем на одно хозяйство, га	-	-	...	39.3	82.9	149.1	303.4
Засеяно элитными семенами, в процентах от площади посевов	-	-	-	0.5	0.4

посевную площадь, гектаров					Хозяйства, не имевшие посевной площади	Итого
	500,1 - 1500	1500,1 - 3000	свыше 3000	всего		
Засеяно элитными семенами, в процентах от площади посевов	-	-	-	-	x	-
Актанышский						
Число хозяйств, единиц	-	-	-	50	25	75
в процентах от общего числа хозяйств	-	-	-	66.7	33.3	100
в процентах от числа хозяйств, имевших посевную площадь	-	-	-	100	x	x
Посевная площадь сельскохозяйственных культур, га	-	-	-	4857.0	x	4857.0
в процентах от общей посевной площади хозяйств	-	-	-	100	x	100
в среднем на одно хозяйство, га	-	-	-	97.1	x	64.8
Засеяно элитными семенами, в процентах от площади посевов	-	-	-	-	x	-
Алексеевский						
Число хозяйств, единиц	10	-	-	55	8	63
в процентах от общего числа хозяйств	15.9	-	-	87.3	12.7	100
в процентах от числа хозяйств, имевших посевную площадь	18.2	-	-	100	x	x
Посевная площадь сельскохозяйственных культур, га	7813.0	-	-	15378.4	x	15378.4
в процентах от общей посевной площади хозяйств	50.8	-	-	100	x	100
в среднем на одно хозяйство, га	781.3	-	-	279.6	x	244.1
Засеяно элитными семенами, в процентах от площади посевов	-	-	-	...	x	...
Алькеевский						
Число хозяйств, единиц	-	-	-	29	17	46
в процентах от общего числа хозяйств	-	-	-	63.0	37.0	100
в процентах от числа хозяйств, имевших посевную площадь	-	-	-	100	x	x
Посевная площадь сельскохозяйственных культур, га	-	-	-	3255.3	x	3255.3
в процентах от общей посевной площади хозяйств	-	-	-	100	x	100
в среднем на одно хозяйство, га	-	-	-	112.3	x	70.8
Засеяно элитными семенами, в процентах от площади посевов	-	-	-	-	x	-
Альметьевский						
Число хозяйств, единиц	7	...	-	63	11	74
в процентах от общего числа хозяйств	9.5	...	-	85.1	14.9	100
в процентах от числа хозяйств, имевших посевную площадь	11.1	...	-	100	x	x
Посевная площадь сельскохозяйственных культур, га	5695.0	...	-	16323.9	x	16323.9
в процентах от общей посевной площади хозяйств	34.9	...	-	100	x	100
в среднем на одно хозяйство, га	813.6	...	-	259.1	x	220.6
Засеяно элитными семенами, в процентах от площади посевов	4.8	...	-	4.1	x	4.1

	Хозяйства, имевшие						
	до 3,1	3,1 - 10	10,1 - 20	20,1 - 50	50,1 - 100	100,1 - 200	200,1 - 500
Апастовский							
Число хозяйств, единиц	-	-	3	9	4
в процентах от общего числа хозяйств	-	-	10.7	32.1	14.3
в процентах от числа хозяйств, имевших посевную площадь	-	-	15.0	45.0	20.0
Посевная площадь сельскохозяйственных культур, га	-	-	53.4	296.5	315.4
в процентах от общей посевной площади хозяйств	-	-	2.5	13.7	14.6
в среднем на одно хозяйство, га	-	-	17.8	32.9	78.9
Засеяно элитными семенами, в процентах от площади посевов	-	-	-	-	-	-	...
Арский							
Число хозяйств, единиц	...	5	8	16	11	11	...
в процентах от общего числа хозяйств	...	6.2	9.9	19.8	13.6	13.6	...
в процентах от числа хозяйств, имевших посевную площадь	...	8.6	13.8	27.6	19.0	19.0	...
Посевная площадь сельскохозяйственных культур, га	...	43.9	122.7	540.8	900.7	1489.0	...
в процентах от общей посевной площади хозяйств	...	0.6	1.6	7.1	11.9	19.6	...
в среднем на одно хозяйство, га	...	8.8	15.3	33.8	81.9	135.4	...
Засеяно элитными семенами, в процентах от площади посевов	-	-	...	-	-	...	-
Атнинский							
Число хозяйств, единиц	-	4	-	-	-
в процентах от общего числа хозяйств	-	25.0	-	-	-
в процентах от числа хозяйств, имевших посевную площадь	-	44.4	-	-	-
Посевная площадь сельскохозяйственных культур, га	-	...	45.0	...	-	-	-
в процентах от общей посевной площади хозяйств	-	...	31.9	...	-	-	-
в среднем на одно хозяйство, га	-	...	15.0	...	-	-	-
Засеяно элитными семенами, в процентах от площади посевов	-	-	-	-	-	-	-
Бавлинский							
Число хозяйств, единиц	-	8	14	6
в процентах от общего числа хозяйств	-	16.7	29.2	12.5
в процентах от числа хозяйств, имевших посевную площадь	-	20.0	35.0	15.0
Посевная площадь сельскохозяйственных культур, га	-	673.5	1989.9	1979.0
в процентах от общей посевной площади хозяйств	-	2.3	6.7	6.7
в среднем на одно хозяйство, га	-	84.2	142.1	329.8
Засеяно элитными семенами, в процентах от площади посевов	-	-	-	-	...	11.9	3.8
Балтасинский							
Число хозяйств, единиц	...	31	17	29	6	6	...

посевную площадь, гектаров					Хозяйства, не имевшие посевной площади	Итого
	500,1 - 1500	1500,1 - 3000	свыше 3000	всего		
Апастовский						
Число хозяйств, единиц	...	-	-	20	8	28
в процентах от общего числа хозяйств	...	-	-	71.4	28.6	100
в процентах от числа хозяйств, имевших посевную площадь	...	-	-	100	x	x
Посевная площадь сельскохозяйственных культур, га	...	-	-	2166.5	x	2166.5
в процентах от общей посевной площади хозяйств	...	-	-	100	x	100
в среднем на одно хозяйство, га	...	-	-	108.3	x	77.4
Засеяно элитными семенами, в процентах от площади посевов	-	-	-	...	x	...
Арский						
Число хозяйств, единиц	3	...	-	58	23	81
в процентах от общего числа хозяйств	3.7	...	-	71.6	28.4	100
в процентах от числа хозяйств, имевших посевную площадь	5.2	...	-	100	x	x
Посевная площадь сельскохозяйственных культур, га	2258.0	...	-	7598.6	x	7598.6
в процентах от общей посевной площади хозяйств	29.7	...	-	100	x	100
в среднем на одно хозяйство, га	752.7	...	-	131.0	x	93.8
Засеяно элитными семенами, в процентах от площади посевов	-	-	-	2.2	x	2.2
Атнинский						
Число хозяйств, единиц	-	-	-	9	7	16
в процентах от общего числа хозяйств	-	-	-	56.3	43.8	100
в процентах от числа хозяйств, имевших посевную площадь	-	-	-	100	x	x
Посевная площадь сельскохозяйственных культур, га	-	-	-	140.9	x	140.9
в процентах от общей посевной площади хозяйств	-	-	-	100	x	100
в среднем на одно хозяйство, га	-	-	-	15.7	x	8.8
Засеяно элитными семенами, в процентах от площади посевов	-	-	-	-	x	-
Бавлинский						
Число хозяйств, единиц	5	-	4	40	8	48
в процентах от общего числа хозяйств	10.4	-	8.3	83.3	16.7	100
в процентах от числа хозяйств, имевших посевную площадь	12.5	-	10.0	100	x	x
Посевная площадь сельскохозяйственных культур, га	4204.0	-	20642.0	29536.9	x	29536.9
в процентах от общей посевной площади хозяйств	14.2	-	69.9	100	x	100
в среднем на одно хозяйство, га	840.8	-	5160.5	738.4	x	615.4
Засеяно элитными семенами, в процентах от площади посевов	...	-	13.4	10.6	x	10.6
Балтасинский						
Число хозяйств, единиц	-	-	-	91	17	108

	Хозяйства, имевшие						
	до 3,1	3,1 - 10	10,1 - 20	20,1 - 50	50,1 - 100	100,1 - 200	200,1 - 500
в процентах от общего числа хозяйств	...	28.7	15.7	26.9	5.6	5.6	...
в процентах от числа хозяйств, имевших посевную площадь	...	34.1	18.7	31.9	6.6	6.6	...
Посевная площадь сельскохозяйственных культур, га	...	204.5	261.0	959.0	394.0	890.0	...
в процентах от общей посевной площади хозяйств	...	6.9	8.8	32.4	13.3	30.1	...
в среднем на одно хозяйство, га	...	6.6	15.4	33.1	65.7	148.3	...
Засеяно элитными семенами, в процентах от площади посевов	-	-	-	-	-	-	-
Бугульминский							
Число хозяйств, единиц	3	17	10	3
в процентах от общего числа хозяйств	3.5	20.0	11.8	3.5
в процентах от числа хозяйств, имевших посевную площадь	7.5	42.5	25.0	7.5
Посевная площадь сельскохозяйственных культур, га	86.2	1265.2	1475.8	737.0
в процентах от общей посевной площади хозяйств	1.4	20.7	24.1	12.0
в среднем на одно хозяйство, га	28.7	74.4	147.6	245.7
Засеяно элитными семенами, в процентах от площади посевов	-	-	-	-	-	-	-
Буинский							
Число хозяйств, единиц	-	5	11	13	22
в процентах от общего числа хозяйств	-	7.1	15.7	18.6	31.4
в процентах от числа хозяйств, имевших посевную площадь	-	7.2	15.9	18.8	31.9
Посевная площадь сельскохозяйственных культур, га	-	174.0	823.0	1899.8	7567.0
в процентах от общей посевной площади хозяйств	-	0.8	3.6	8.3	33.1
в среднем на одно хозяйство, га	-	34.8	74.8	146.1	344.0
Засеяно элитными семенами, в процентах от площади посевов	-	-	...	-	24.9	17.9	17.4
Верхнеуслонский							
Число хозяйств, единиц	-	-	-	-	4	...	3
в процентах от общего числа хозяйств	-	-	-	-	18.2	...	13.6
в процентах от числа хозяйств, имевших посевную площадь	-	-	-	-	40.0	...	30.0
Посевная площадь сельскохозяйственных культур, га	-	-	-	-	343.0	...	1067.0
в процентах от общей посевной площади хозяйств	-	-	-	-	11.0	...	34.1
в среднем на одно хозяйство, га	-	-	-	-	85.8	...	355.7
Засеяно элитными семенами, в процентах от площади посевов	-	-	-	-	-	-	-
Высокогорский							
Число хозяйств, единиц	-	-	...	3	7	7	4
в процентах от общего числа хозяйств	-	-	...	5.6	13.0	13.0	7.4

посевную площадь, гектаров					Хозяйства, не имевшие посевной площади	Итого
	500,1 - 1500	1500,1 - 3000	свыше 3000	всего		
в процентах от общего числа хозяйств	-	-	-	84.3	15.7	100
в процентах от числа хозяйств, имевших посевную площадь	-	-	-	100	x	x
Посевная площадь сельскохозяйственных культур, га	-	-	-	2960.3	x	2960.3
в процентах от общей посевной площади хозяйств	-	-	-	100	x	100
в среднем на одно хозяйство, га	-	-	-	32.5	x	27.4
Засеяно элитными семенами, в процентах от площади посевов	-	-	-	-	x	-
Бугульминский						
Число хозяйств, единиц	4	-	-	40	45	85
в процентах от общего числа хозяйств	4.7	-	-	47.1	52.9	100
в процентах от числа хозяйств, имевших посевную площадь	10.0	-	-	100	x	x
Посевная площадь сельскохозяйственных культур, га	2531.6	-	-	6124.3	x	6124.3
в процентах от общей посевной площади хозяйств	41.3	-	-	100	x	100
в среднем на одно хозяйство, га	632.9	-	-	153.1	x	72.1
Засеяно элитными семенами, в процентах от площади посевов	-	-	-	-	x	-
Буинский						
Число хозяйств, единиц	14	...	-	69	...	70
в процентах от общего числа хозяйств	20.0	...	-	98.6	...	100
в процентах от числа хозяйств, имевших посевную площадь	20.3	...	-	100	x	x
Посевная площадь сельскохозяйственных культур, га	10294.0	...	-	22879.3	x	22879.3
в процентах от общей посевной площади хозяйств	45.0	...	-	100	x	100
в среднем на одно хозяйство, га	735.3	...	-	331.6	x	326.8
Засеяно элитными семенами, в процентах от площади посевов	32.2	...	-	23.1	x	23.1
Верхнеуслонский						
Число хозяйств, единиц	...	-	-	10	12	22
в процентах от общего числа хозяйств	...	-	-	45.5	54.5	100
в процентах от числа хозяйств, имевших посевную площадь	...	-	-	100	x	x
Посевная площадь сельскохозяйственных культур, га	...	-	-	3130.0	x	3130.0
в процентах от общей посевной площади хозяйств	...	-	-	100	x	100
в среднем на одно хозяйство, га	...	-	-	313.0	x	142.3
Засеяно элитными семенами, в процентах от площади посевов	...	-	-	...	x	...
Высокогорский						
Число хозяйств, единиц	...	-	-	24	30	54
в процентах от общего числа хозяйств	...	-	-	44.4	55.6	100

	Хозяйства, имевшие						
	до 3,1	3,1 - 10	10,1 - 20	20,1 - 50	50,1 - 100	100,1 - 200	200,1 - 500
в процентах от числа хозяйств, имевших посевную площадь	-	-	...	12.5	29.2	29.2	16.7
Посевная площадь сельскохозяйственных культур, га	-	-	...	116.0	644.0	1082.0	1267.0
в процентах от общей посевной площади хозяйств	-	-	...	2.6	14.4	24.1	28.3
в среднем на одно хозяйство, га	-	-	...	38.7	92.0	154.6	316.8
Засеяно элитными семенами, в процентах от площади посевов	-	-	-	-	-	-	-
Дрожжановский							
Число хозяйств, единиц	...	4	9	15	9	14	10
в процентах от общего числа хозяйств	...	5.1	11.4	19.0	11.4	17.7	12.7
в процентах от числа хозяйств, имевших посевную площадь	...	5.9	13.2	22.1	13.2	20.6	14.7
Посевная площадь сельскохозяйственных культур, га	...	27.0	138.1	502.8	643.5	2191.0	3279.0
в процентах от общей посевной площади хозяйств	...	0.2	0.9	3.3	4.3	14.5	21.7
в среднем на одно хозяйство, га	...	6.8	15.3	33.5	71.5	156.5	327.9
Засеяно элитными семенами, в процентах от площади посевов	-	-	-	-	...	-	...
Елабужский							
Число хозяйств, единиц	4	5	6
в процентах от общего числа хозяйств	7.5	9.4	11.3
в процентах от числа хозяйств, имевших посевную площадь	17.4	21.7	26.1
Посевная площадь сельскохозяйственных культур, га	338.0	872.0	1984.0
в процентах от общей посевной площади хозяйств	4.1	10.7	24.3
в среднем на одно хозяйство, га	84.5	174.4	330.7
Засеяно элитными семенами, в процентах от площади посевов	-	-	-	-	-	...	-
Заинский							
Число хозяйств, единиц	-	25	20	10	5
в процентах от общего числа хозяйств	-	30.9	24.7	12.3	6.2
в процентах от числа хозяйств, имевших посевную площадь	-	38.5	30.8	15.4	7.7
Посевная площадь сельскохозяйственных культур, га	-	896.6	1542.7	1369.0	1717.0
в процентах от общей посевной площади хозяйств	-	13.4	23.1	20.5	25.7
в среднем на одно хозяйство, га	-	35.9	77.1	136.9	343.4
Засеяно элитными семенами, в процентах от площади посевов	-	-	-	-	-	-	-
Зеленодольский							
Число хозяйств, единиц	4	...	3	3	...	3	-
в процентах от общего числа хозяйств	10.0	...	7.5	7.5	...	7.5	-
в процентах от числа хозяйств, имевших посевную площадь	22.2	...	16.7	16.7	...	16.7	-
Посевная площадь сельскохозяйственных культур, га	...	18.4	41.4	83.9	...	430.1	-

посевную площадь, гектаров					Хозяйства, не имевшие посевной площади	Итого
	500,1 - 1500	1500,1 - 3000	свыше 3000	всего		
в процентах от числа хозяйств, имевших посевную площадь	...	-	-	100	x	x
Посевная площадь сельскохозяйственных культур, га	...	-	-	4484.0	x	4484.0
в процентах от общей посевной площади хозяйств	...	-	-	100	x	100
в среднем на одно хозяйство, га	...	-	-	186.8	x	83.0
Засеяно элитными семенами, в процентах от площади посевов	-	-	-	-	x	-
Дрожжановский						
Число хозяйств, единиц	3	...	-	68	11	79
в процентах от общего числа хозяйств	3.8	...	-	86.1	13.9	100
в процентах от числа хозяйств, имевших посевную площадь	4.4	...	-	100	x	x
Посевная площадь сельскохозяйственных культур, га	3334.0	...	-	15116.4	x	15116.4
в процентах от общей посевной площади хозяйств	22.1	...	-	100	x	100
в среднем на одно хозяйство, га	1111.3	...	-	222.3	x	191.3
Засеяно элитными семенами, в процентах от площади посевов	-	-	-	...	x	...
Елабужский						
Число хозяйств, единиц	3	...	-	23	30	53
в процентах от общего числа хозяйств	5.7	...	-	43.4	56.6	100
в процентах от числа хозяйств, имевших посевную площадь	13.0	...	-	100	x	x
Посевная площадь сельскохозяйственных культур, га	3250.0	...	-	8181.0	x	8181.0
в процентах от общей посевной площади хозяйств	39.7	...	-	100	x	100
в среднем на одно хозяйство, га	1083.3	...	-	355.7	x	154.4
Засеяно элитными семенами, в процентах от площади посевов	-	-	-	...	x	...
Заинский						
Число хозяйств, единиц	...	-	-	65	16	81
в процентах от общего числа хозяйств	...	-	-	80.2	19.8	100
в процентах от числа хозяйств, имевших посевную площадь	...	-	-	100	x	x
Посевная площадь сельскохозяйственных культур, га	...	-	-	6692.5	x	6692.5
в процентах от общей посевной площади хозяйств	...	-	-	100	x	100
в среднем на одно хозяйство, га	...	-	-	103.0	x	82.6
Засеяно элитными семенами, в процентах от площади посевов	-	-	-	-	x	-
Зеленодольский						
Число хозяйств, единиц	-	-	-	18	22	40
в процентах от общего числа хозяйств	-	-	-	45.0	55.0	100
в процентах от числа хозяйств, имевших посевную площадь	-	-	-	100	x	x
Посевная площадь сельскохозяйственных культур, га	-	-	-	748.2	x	748.2

	Хозяйства, имевшие						
	до 3,1	3,1 - 10	10,1 - 20	20,1 - 50	50,1 - 100	100,1 - 200	200,1 - 500
в процентах от общей посевной площади хозяйств	...	2.5	5.5	11.2	...	57.5	-
в среднем на одно хозяйство, га	...	6.1	13.8	28.0	...	143.4	-
Засеяно элитными семенами, в процентах от площади посевов	-	-	-	-	-	...	-
Кайбицкий							
Число хозяйств, единиц	-	...	3	5	...	4	3
в процентах от общего числа хозяйств	-	...	14.3	23.8	...	19.0	14.3
в процентах от числа хозяйств, имевших посевную площадь	-	...	15.8	26.3	...	21.1	15.8
Посевная площадь сельскохозяйственных культур, га	-	...	53.9	160.9	...	441.0	926.6
в процентах от общей посевной площади хозяйств	-	...	3.1	9.2	...	25.3	53.1
в среднем на одно хозяйство, га	-	...	18.0	32.2	...	110.3	308.9
Засеяно элитными семенами, в процентах от площади посевов	-	-	-	-	-	-	-
Камско-Устьинский							
Число хозяйств, единиц	-	-	...	3	7	...	4
в процентах от общего числа хозяйств	-	-	...	11.5	26.9	...	15.4
в процентах от числа хозяйств, имевших посевную площадь	-	-	...	15.8	36.8	...	21.1
Посевная площадь сельскохозяйственных культур, га	-	-	...	122.6	482.6	...	1373.0
в процентах от общей посевной площади хозяйств	-	-	...	5.5	21.6	...	61.4
в среднем на одно хозяйство, га	-	-	...	40.9	68.9	...	343.3
Засеяно элитными семенами, в процентах от площади посевов	-	-	-	-	-	-	-
Спасский							
Число хозяйств, единиц	-	-	-	3	6	10	13
в процентах от общего числа хозяйств	-	-	-	3.0	6.0	10.0	13.0
в процентах от числа хозяйств, имевших посевную площадь	-	-	-	6.0	12.0	20.0	26.0
Посевная площадь сельскохозяйственных культур, га	-	-	-	111.0	521.0	1500.0	4021.0
в процентах от общей посевной площади хозяйств	-	-	-	0.4	1.9	5.4	14.5
в среднем на одно хозяйство, га	-	-	-	37.0	86.8	150.0	309.3
Засеяно элитными семенами, в процентах от площади посевов	-	-	-	-	2.2
Кукморский							
Число хозяйств, единиц	...	14	13	29	15	17	17
в процентах от общего числа хозяйств	...	10.8	10.0	22.3	11.5	13.1	13.1
в процентах от числа хозяйств, имевших посевную площадь	...	13.0	12.0	26.9	13.9	15.7	15.7
Посевная площадь сельскохозяйственных культур, га	...	102.3	186.5	944.4	1152.7	2327.8	5173.0
в процентах от общей посевной площади хозяйств	...	0.8	1.5	7.6	9.3	18.8	41.8
в среднем на одно хозяйство, га	...	7.3	14.3	32.6	76.8	136.9	304.3

посевную площадь, гектаров					Хозяйства, не имевшие посевной площади	Итого
	500,1 - 1500	1500,1 - 3000	свыше 3000	всего		
в процентах от общей посевной площади хозяйств	-	-	-	100	x	100
в среднем на одно хозяйство, га	-	-	-	41.6	x	18.7
Засеяно элитными семенами, в процентах от площади посевов	-	-	-	...	x	...
Кайбицкий						
Число хозяйств, единиц	-	-	-	19	...	21
в процентах от общего числа хозяйств	-	-	-	90.5	...	100
в процентах от числа хозяйств, имевших посевную площадь	-	-	-	100	x	x
Посевная площадь сельскохозяйственных культур, га	-	-	-	1744.8	x	1744.8
в процентах от общей посевной площади хозяйств	-	-	-	100	x	100
в среднем на одно хозяйство, га	-	-	-	91.8	x	83.1
Засеяно элитными семенами, в процентах от площади посевов	-	-	-	-	x	-
Камско-Устьинский						
Число хозяйств, единиц	-	-	-	19	7	26
в процентах от общего числа хозяйств	-	-	-	73.1	26.9	100
в процентах от числа хозяйств, имевших посевную площадь	-	-	-	100	x	x
Посевная площадь сельскохозяйственных культур, га	-	-	-	2237.6	x	2237.6
в процентах от общей посевной площади хозяйств	-	-	-	100	x	100
в среднем на одно хозяйство, га	-	-	-	117.8	x	86.1
Засеяно элитными семенами, в процентах от площади посевов	-	-	-	-	x	-
Спасский						
Число хозяйств, единиц	15	50	50	100
в процентах от общего числа хозяйств	15.0	50.0	50.0	100
в процентах от числа хозяйств, имевших посевную площадь	30.0	100	x	x
Посевная площадь сельскохозяйственных культур, га	13646.0	27665.0	x	27665.0
в процентах от общей посевной площади хозяйств	49.3	100	x	100
в среднем на одно хозяйство, га	909.7	553.3	x	276.7
Засеяно элитными семенами, в процентах от площади посевов	3.5	6.4	x	6.4
Кукморский						
Число хозяйств, единиц	-	108	22	130
в процентах от общего числа хозяйств	-	83.1	16.9	100
в процентах от числа хозяйств, имевших посевную площадь	-	100	x	x
Посевная площадь сельскохозяйственных культур, га	-	12385.5	x	12385.5
в процентах от общей посевной площади хозяйств	-	100	x	100
в среднем на одно хозяйство, га	-	114.7	x	95.3

	Хозяйства, имевшие						
	до 3,1	3,1 - 10	10,1 - 20	20,1 - 50	50,1 - 100	100,1 - 200	200,1 - 500
Засеяно элитными семенами, в процентах от площади посевов	-	-	-	...	-	...	21.2
Лаишевский							
Число хозяйств, единиц	-	3	-	5	7
в процентах от общего числа хозяйств	-	8.8	-	14.7	20.6
в процентах от числа хозяйств, имевших посевную площадь	-	14.3	-	23.8	33.3
Посевная площадь сельскохозяйственных культур, га	-	27.1	-	816.0	2586.0
в процентах от общей посевной площади хозяйств	-	0.3	-	9.5	30.1
в среднем на одно хозяйство, га	-	9.0	-	163.2	369.4
Засеяно элитными семенами, в процентах от площади посевов	-	-	-	-	-	...	-
Лениногорский							
Число хозяйств, единиц	-	3	...	5	5
в процентах от общего числа хозяйств	-	8.6	...	14.3	14.3
в процентах от числа хозяйств, имевших посевную площадь	-	15.0	...	25.0	25.0
Посевная площадь сельскохозяйственных культур, га	-	109.0	...	705.0	1464.0
в процентах от общей посевной площади хозяйств	-	1.4	...	9.0	18.8
в среднем на одно хозяйство, га	-	36.3	...	141.0	292.8
Засеяно элитными семенами, в процентах от площади посевов	-	-	-	-	-	-	-
Мамадышский							
Число хозяйств, единиц	-	...	5	4	12	10	15
в процентах от общего числа хозяйств	-	...	6.8	5.4	16.2	13.5	20.3
в процентах от числа хозяйств, имевших посевную площадь	-	...	9.4	7.5	22.6	18.9	28.3
Посевная площадь сельскохозяйственных культур, га	-	...	87.9	104.0	1047.5	1566.9	4491.2
в процентах от общей посевной площади хозяйств	-	...	0.8	0.9	9.1	13.6	39.0
в среднем на одно хозяйство, га	-	...	17.6	26.0	87.3	156.7	299.4
Засеяно элитными семенами, в процентах от площади посевов	-	-	-	-	-	...	7.1
Менделеевский							
Число хозяйств, единиц	8	4	8	5	4
в процентах от общего числа хозяйств	10.3	5.1	10.3	6.4	5.1
в процентах от числа хозяйств, имевших посевную площадь	21.6	10.8	21.6	13.5	10.8
Посевная площадь сельскохозяйственных культур, га	117.0	107.0	601.0	713.0	1644.0
в процентах от общей посевной площади хозяйств	1.1	1.0	5.7	6.8	15.6
в среднем на одно хозяйство, га	14.6	26.8	75.1	142.6	411.0
Засеяно элитными семенами, в процентах от площади посевов	-	-	-	...	25.0	22.9	59.2

посевную площадь, гектаров					Хозяйства, не имевшие посевной площади	Итого
	500,1 - 1500	1500,1 - 3000	свыше 3000	всего		
Засеяно элитными семенами, в процентах от площади посевов	-	...	-	12.1	x	12.1
Лаишевский						
Число хозяйств, единиц	3	...	-	21	13	34
в процентах от общего числа хозяйств	8.8	...	-	61.8	38.2	100
в процентах от числа хозяйств, имевших посевную площадь	14.3	...	-	100	x	x
Посевная площадь сельскохозяйственных культур, га	2615.0	...	-	8598.1	x	8598.1
в процентах от общей посевной площади хозяйств	30.4	...	-	100	x	100
в среднем на одно хозяйство, га	871.7	...	-	409.4	x	252.9
Засеяно элитными семенами, в процентах от площади посевов	...	-	-	9.4	x	9.4
Лениногорский						
Число хозяйств, единиц	-	20	15	35
в процентах от общего числа хозяйств	-	57.1	42.9	100
в процентах от числа хозяйств, имевших посевную площадь	-	100	x	x
Посевная площадь сельскохозяйственных культур, га	-	7803.0	x	7803.0
в процентах от общей посевной площади хозяйств	-	100	x	100
в среднем на одно хозяйство, га	-	390.2	x	222.9
Засеяно элитными семенами, в процентах от площади посевов	-	-	-	-	x	-
Мамадышский						
Число хозяйств, единиц	4	...	-	53	21	74
в процентах от общего числа хозяйств	5.4	...	-	71.6	28.4	100
в процентах от числа хозяйств, имевших посевную площадь	7.5	...	-	100	x	x
Посевная площадь сельскохозяйственных культур, га	2484.5	...	-	11526.0	x	11526.0
в процентах от общей посевной площади хозяйств	21.6	...	-	100	x	100
в среднем на одно хозяйство, га	621.1	...	-	217.5	x	155.8
Засеяно элитными семенами, в процентах от площади посевов	-	10.1	x	10.1
Менделеевский						
Число хозяйств, единиц	4	-	...	37	41	78
в процентах от общего числа хозяйств	5.1	-	...	47.4	52.6	100
в процентах от числа хозяйств, имевших посевную площадь	10.8	-	...	100	x	x
Посевная площадь сельскохозяйственных культур, га	4073.0	-	...	10532.7	x	10532.7
в процентах от общей посевной площади хозяйств	38.7	-	...	100	x	100
в среднем на одно хозяйство, га	1018.3	-	...	284.7	x	135.0
Засеяно элитными семенами, в процентах от площади посевов	16.1	-	...	19.5	x	19.5

	Хозяйства, имевшие						
	до 3,1	3,1 - 10	10,1 - 20	20,1 - 50	50,1 - 100	100,1 - 200	200,1 - 500
Мензелинский							
Число хозяйств, единиц	-	12	12	10	5
в процентах от общего числа хозяйств	-	16.4	16.4	13.7	6.8
в процентах от числа хозяйств, имевших посевную площадь	-	24.5	24.5	20.4	10.2
Посевная площадь сельскохозяйственных культур, га	-	422.0	885.3	1462.5	1673.8
в процентах от общей посевной площади хозяйств	-	4.0	8.4	13.8	15.8
в среднем на одно хозяйство, га	-	35.2	73.8	146.3	334.8
Засеяно элитными семенами, в процентах от площади посевов	-	-	-	-	-	-	-
Муслюмовский							
Число хозяйств, единиц	-	-	3	16	10
в процентах от общего числа хозяйств	-	-	4.7	25.0	15.6
в процентах от числа хозяйств, имевших посевную площадь	-	-	7.0	37.2	23.3
Посевная площадь сельскохозяйственных культур, га	-	-	212.9	2275.0	3263.0
в процентах от общей посевной площади хозяйств	-	-	0.7	7.5	10.8
в среднем на одно хозяйство, га	-	-	71.0	142.2	326.3
Засеяно элитными семенами, в процентах от площади посевов	-	-	-	-	-	-	-
Нижнекамский							
Число хозяйств, единиц	-	3	4	6	7	11	8
в процентах от общего числа хозяйств	-	3.8	5.1	7.7	9.0	14.1	10.3
в процентах от числа хозяйств, имевших посевную площадь	-	7.1	9.5	14.3	16.7	26.2	19.0
Посевная площадь сельскохозяйственных культур, га	-	19.0	65.4	156.8	483.2	1421.2	2790.7
в процентах от общей посевной площади хозяйств	-	0.3	0.9	2.1	6.4	18.9	37.1
в среднем на одно хозяйство, га	-	6.3	16.4	26.1	69.0	129.2	348.8
Засеяно элитными семенами, в процентах от площади посевов	-	-	-	-	-	-	-
Новошешминский							
Число хозяйств, единиц	-	...	-	...	11	5	8
в процентах от общего числа хозяйств	-	...	-	...	24.4	11.1	17.8
в процентах от числа хозяйств, имевших посевную площадь	-	...	-	...	31.4	14.3	22.9
Посевная площадь сельскохозяйственных культур, га	-	...	-	...	917.7	683.4	2530.7
в процентах от общей посевной площади хозяйств	-	...	-	...	5.0	3.7	13.7
в среднем на одно хозяйство, га	-	...	-	...	83.4	136.7	316.3
Засеяно элитными семенами, в процентах от площади посевов	-	-	-	-	-	-	-
Нурлатский							
Число хозяйств, единиц	...	5	7	7	9	8	4
в процентах от общего числа хозяйств	...	6.9	9.7	9.7	12.5	11.1	5.6

посевную площадь, гектаров					Хозяйства, не имевшие посевной площади	Итого
	500,1 - 1500	1500,1 - 3000	свыше 3000	всего		
Мензелинский						
Число хозяйств, единиц	6	...	-	49	24	73
в процентах от общего числа хозяйств	8.2	...	-	67.1	32.9	100
в процентах от числа хозяйств, имевших посевную площадь	12.2	...	-	100	x	x
Посевная площадь сельскохозяйственных культур, га	4568.0	...	-	10570.6	x	10570.6
в процентах от общей посевной площади хозяйств	43.2	...	-	100	x	100
в среднем на одно хозяйство, га	761.3	...	-	215.7	x	144.8
Засеяно элитными семенами, в процентах от площади посевов	-	-	-	-	x	-
Муслюмовский						
Число хозяйств, единиц	6	-	4	43	21	64
в процентах от общего числа хозяйств	9.4	-	6.3	67.2	32.8	100
в процентах от числа хозяйств, имевших посевную площадь	14.0	-	9.3	100	x	x
Посевная площадь сельскохозяйственных культур, га	3811.0	-	20525.0	30179.5	x	30179.5
в процентах от общей посевной площади хозяйств	12.6	-	68.0	100	x	100
в среднем на одно хозяйство, га	635.2	-	5131.3	701.8	x	471.6
Засеяно элитными семенами, в процентах от площади посевов	-	-	-	-	x	-
Нижнекамский						
Число хозяйств, единиц	3	-	-	42	36	78
в процентах от общего числа хозяйств	3.8	-	-	53.8	46.2	100
в процентах от числа хозяйств, имевших посевную площадь	7.1	-	-	100	x	x
Посевная площадь сельскохозяйственных культур, га	2588.0	-	-	7524.3	x	7524.3
в процентах от общей посевной площади хозяйств	34.4	-	-	100	x	100
в среднем на одно хозяйство, га	862.7	-	-	179.1	x	96.5
Засеяно элитными семенами, в процентах от площади посевов	-	-	-	-	x	-
Новошешминский						
Число хозяйств, единиц	6	35	10	45
в процентах от общего числа хозяйств	13.3	77.8	22.2	100
в процентах от числа хозяйств, имевших посевную площадь	17.1	100	x	x
Посевная площадь сельскохозяйственных культур, га	6045.0	18499.3	x	18499.3
в процентах от общей посевной площади хозяйств	32.7	100	x	100
в среднем на одно хозяйство, га	1007.5	528.6	x	411.1
Засеяно элитными семенами, в процентах от площади посевов	-	-	-	-	x	-
Нурлатский						
Число хозяйств, единиц	...	-	...	43	29	72
в процентах от общего числа хозяйств	...	-	...	59.7	40.3	100

	Хозяйства, имевшие						
	до 3,1	3,1 - 10	10,1 - 20	20,1 - 50	50,1 - 100	100,1 - 200	200,1 - 500
в процентах от числа хозяйств, имевших посевную площадь	...	11.6	16.3	16.3	20.9	18.6	9.3
Посевная площадь сельскохозяйственных культур, га	...	37.8	93.8	246.0	587.2	1129.0	1163.0
в процентах от общей посевной площади хозяйств	...	0.1	0.3	0.9	2.1	4.0	4.1
в среднем на одно хозяйство, га	...	7.6	13.4	35.1	65.2	141.1	290.8
Засеяно элитными семенами, в процентах от площади посевов	-	-	-	-	-	...	-
Пестречинский							
Число хозяйств, единиц	-	9	12	5	9
в процентах от общего числа хозяйств	-	13.4	17.9	7.5	13.4
в процентах от числа хозяйств, имевших посевную площадь	-	21.4	28.6	11.9	21.4
Посевная площадь сельскохозяйственных культур, га	-	353.8	850.5	677.1	3173.0
в процентах от общей посевной площади хозяйств	-	3.6	8.8	7.0	32.7
в среднем на одно хозяйство, га	-	39.3	70.9	135.4	352.6
Засеяно элитными семенами, в процентах от площади посевов	-	-	-	-	...	-	...
Рыбно-Слободский							
Число хозяйств, единиц	-	9	8	15	19
в процентах от общего числа хозяйств	-	11.0	9.8	18.3	23.2
в процентах от числа хозяйств, имевших посевную площадь	-	13.0	11.6	21.7	27.5
Посевная площадь сельскохозяйственных культур, га	-	327.4	602.5	2266.0	6232.0
в процентах от общей посевной площади хозяйств	-	1.3	2.3	8.7	24.0
в среднем на одно хозяйство, га	-	36.4	75.3	151.1	328.0
Засеяно элитными семенами, в процентах от площади посевов	-	-	-	-	-	-	...
Сабинский							
Число хозяйств, единиц	3	14	17	8	9	8	5
в процентах от общего числа хозяйств	3.3	15.6	18.9	8.9	10.0	8.9	5.6
в процентах от числа хозяйств, имевших посевную площадь	4.5	21.2	25.8	12.1	13.6	12.1	7.6
Посевная площадь сельскохозяйственных культур, га	9.0	103.7	261.0	252.0	664.0	1112.0	1332.0
в процентах от общей посевной площади хозяйств	0.1	1.5	3.7	3.5	9.3	15.6	18.7
в среднем на одно хозяйство, га	3.0	7.4	15.4	31.5	73.8	139.0	266.4
Засеяно элитными семенами, в процентах от площади посевов	-	-	-	-	-	-	-
Сармановский							
Число хозяйств, единиц	-	10	10	14	7
в процентах от общего числа хозяйств	-	11.9	11.9	16.7	8.3
в процентах от числа хозяйств, имевших посевную площадь	-	20.8	20.8	29.2	14.6

посевную площадь, гектаров					Хозяйства, не имевшие посевной площади	Итого
	500,1 - 1500	1500,1 - 3000	свыше 3000	всего		
в процентах от числа хозяйств, имевших посевную площадь	...	-	...	100	x	x
Посевная площадь сельскохозяйственных культур, га	...	-	...	28290.0	x	28290.0
в процентах от общей посевной площади хозяйств	...	-	...	100	x	100
в среднем на одно хозяйство, га	...	-	...	657.9	x	392.9
Засеяно элитными семенами, в процентах от площади посевов	-	-	x	...
Пестречинский						
Число хозяйств, единиц	-	42	25	67
в процентах от общего числа хозяйств	-	62.7	37.3	100
в процентах от числа хозяйств, имевших посевную площадь	-	100	x	x
Посевная площадь сельскохозяйственных культур, га	-	9710.2	x	9710.2
в процентах от общей посевной площади хозяйств	-	100	x	100
в среднем на одно хозяйство, га	-	231.2	x	144.9
Засеяно элитными семенами, в процентах от площади посевов	...	-	-	6.4	x	6.4
Рыбно-Слободский						
Число хозяйств, единиц	11	3	-	69	13	82
в процентах от общего числа хозяйств	13.4	3.7	-	84.1	15.9	100
в процентах от числа хозяйств, имевших посевную площадь	15.9	4.3	-	100	x	x
Посевная площадь сельскохозяйственных культур, га	10454.0	6002.0	-	25922.2	x	25922.2
в процентах от общей посевной площади хозяйств	40.3	23.2	-	100	x	100
в среднем на одно хозяйство, га	950.4	2000.7	-	375.7	x	316.1
Засеяно элитными семенами, в процентах от площади посевов	...	-	-	...	x	...
Сабинский						
Число хозяйств, единиц	-	66	24	90
в процентах от общего числа хозяйств	-	73.3	26.7	100
в процентах от числа хозяйств, имевших посевную площадь	-	100	x	x
Посевная площадь сельскохозяйственных культур, га	-	7134.7	x	7134.7
в процентах от общей посевной площади хозяйств	-	100	x	100
в среднем на одно хозяйство, га	-	108.1	x	79.3
Засеяно элитными семенами, в процентах от площади посевов	-	-	-	-	x	-
Сармановский						
Число хозяйств, единиц	-	-	-	48	36	84
в процентах от общего числа хозяйств	-	-	-	57.1	42.9	100
в процентах от числа хозяйств, имевших посевную площадь	-	-	-	100	x	x

	Хозяйства, имевшие						
	до 3,1	3,1 - 10	10,1 - 20	20,1 - 50	50,1 - 100	100,1 - 200	200,1 - 500
Посевная площадь сельскохозяйственных культур, га	-	363.1	780.6	2003.3	2173.7
в процентах от общей посевной площади хозяйств	-	6.7	14.4	37.0	40.1
в среднем на одно хозяйство, га	-	36.3	78.1	143.1	310.5
Засеяно элитными семенами, в процентах от площади посевов	-	-	-	-	-	-	-
Ютазинский							
Число хозяйств, единиц	3	7	3	8	8
в процентах от общего числа хозяйств	6.0	14.0	6.0	16.0	16.0
в процентах от числа хозяйств, имевших посевную площадь	7.7	17.9	7.7	20.5	20.5
Посевная площадь сельскохозяйственных культур, га	45.0	185.2	251.0	1119.0	3057.0
в процентах от общей посевной площади хозяйств	0.3	1.1	1.5	6.9	18.8
в среднем на одно хозяйство, га	15.0	26.5	83.7	139.9	382.1
Засеяно элитными семенами, в процентах от площади посевов	-	-	-	-	-	-	-
Тетюшский							
Число хозяйств, единиц	-	...	8	5	9	5	8
в процентах от общего числа хозяйств	-	...	9.0	5.6	10.1	5.6	9.0
в процентах от числа хозяйств, имевших посевную площадь	-	...	18.2	11.4	20.5	11.4	18.2
Посевная площадь сельскохозяйственных культур, га	-	...	151.2	237.3	707.3	630.5	2328.0
в процентах от общей посевной площади хозяйств	-	...	1.0	1.5	4.5	4.0	14.8
в среднем на одно хозяйство, га	-	...	18.9	47.5	78.6	126.1	291.0
Засеяно элитными семенами, в процентах от площади посевов	-	-	-	-	...	-	...
Тюлячинский							
Число хозяйств, единиц	-	-	...	9	14	7	...
в процентах от общего числа хозяйств	-	-	...	22.0	34.1	17.1	...
в процентах от числа хозяйств, имевших посевную площадь	-	-	...	27.3	42.4	21.2	...
Посевная площадь сельскохозяйственных культур, га	-	-	...	293.0	1080.5	838.0	...
в процентах от общей посевной площади хозяйств	-	-	...	10.6	38.9	30.2	...
в среднем на одно хозяйство, га	-	-	...	32.6	77.2	119.7	...
Засеяно элитными семенами, в процентах от площади посевов	-	-	-	-	-	-	-
Тукаевский							
Число хозяйств, единиц	13	6	5	11	10	16	9
в процентах от общего числа хозяйств	10.5	4.8	4.0	8.9	8.1	12.9	7.3
в процентах от числа хозяйств, имевших посевную площадь	17.6	8.1	6.8	14.9	13.5	21.6	12.2
Посевная площадь сельскохозяйственных культур, га	...	49.0	80.1	402.0	797.2	2372.6	2798.0

посевную площадь, гектаров					Хозяйства, не имевшие посевной площади	Итого
	500,1 - 1500	1500,1 - 3000	свыше 3000	всего		
Посевная площадь сельскохозяйственных культур, га	-	-	-	5414.5	x	5414.5
в процентах от общей посевной площади хозяйств	-	-	-	100	x	100
в среднем на одно хозяйство, га	-	-	-	112.8	x	64.5
Засеяно элитными семенами, в процентах от площади посевов	-	-	-	-	x	-
Ютазинский						
Число хозяйств, единиц	5	39	11	50
в процентах от общего числа хозяйств	10.0	78.0	22.0	100
в процентах от числа хозяйств, имевших посевную площадь	12.8	100	x	x
Посевная площадь сельскохозяйственных культур, га	3382.0	16231.6	x	16231.6
в процентах от общей посевной площади хозяйств	20.8	100	x	100
в среднем на одно хозяйство, га	676.4	416.2	x	324.6
Засеяно элитными семенами, в процентах от площади посевов	...	-	-	...	x	...
Тетюшский						
Число хозяйств, единиц	4	44	45	89
в процентах от общего числа хозяйств	4.5	49.4	50.6	100
в процентах от числа хозяйств, имевших посевную площадь	9.1	100	x	x
Посевная площадь сельскохозяйственных культур, га	3215.5	15727.8	x	15727.8
в процентах от общей посевной площади хозяйств	20.4	100	x	100
в среднем на одно хозяйство, га	803.9	357.5	x	176.7
Засеяно элитными семенами, в процентах от площади посевов	...	-	...	4.3	x	4.3
Тюлячинский						
Число хозяйств, единиц	-	-	-	33	8	41
в процентах от общего числа хозяйств	-	-	-	80.5	19.5	100
в процентах от числа хозяйств, имевших посевную площадь	-	-	-	100	x	x
Посевная площадь сельскохозяйственных культур, га	-	-	-	2774.5	x	2774.5
в процентах от общей посевной площади хозяйств	-	-	-	100	x	100
в среднем на одно хозяйство, га	-	-	-	84.1	x	67.7
Засеяно элитными семенами, в процентах от площади посевов	-	-	-	-	x	-
Тукаевский						
Число хозяйств, единиц	-	74	50	124
в процентах от общего числа хозяйств	-	59.7	40.3	100
в процентах от числа хозяйств, имевших посевную площадь	-	100	x	x
Посевная площадь сельскохозяйственных культур, га	2119.0	...	-	11357.7	x	11357.7

	Хозяйства, имевшие						
	до 3,1	3,1 - 10	10,1 - 20	20,1 - 50	50,1 - 100	100,1 - 200	200,1 - 500
в процентах от общей посевной площади хозяйств	...	0.4	0.7	3.5	7.0	20.9	24.6
в среднем на одно хозяйство, га	...	8.2	16.0	36.5	79.7	148.3	310.9
Засеяно элитными семенами, в процентах от площади посевов	-	-	-	-	-
Черемшанский							
Число хозяйств, единиц	-	-	...	9	4	7	10
в процентах от общего числа хозяйств	-	-	...	22.0	9.8	17.1	24.4
в процентах от числа хозяйств, имевших посевную площадь	-	-	...	23.7	10.5	18.4	26.3
Посевная площадь сельскохозяйственных культур, га	-	-	...	299.0	312.0	962.4	3582.0
в процентах от общей посевной площади хозяйств	-	-	...	2.5	2.6	8.0	29.9
в среднем на одно хозяйство, га	-	-	...	33.2	78.0	137.5	358.2
Засеяно элитными семенами, в процентах от площади посевов	-	-	-	-	...	-	...
Чистопольский							
Число хозяйств, единиц	-	-	...	9	15	18	17
в процентах от общего числа хозяйств	-	-	...	12.0	20.0	24.0	22.7
в процентах от числа хозяйств, имевших посевную площадь	-	-	...	14.1	23.4	28.1	26.6
Посевная площадь сельскохозяйственных культур, га	-	-	1243.8	2603.6	4878.6
в процентах от общей посевной площади хозяйств	-	-	10.5	22.0	41.2
в среднем на одно хозяйство, га	-	-	82.9	144.6	287.0
Засеяно элитными семенами, в процентах от площади посевов	-	-	-	-	-	-	-
городские округа:							
Казань							
Число хозяйств, единиц	-	-	-	-	-	-	-
в процентах от общего числа хозяйств	-	-	-	-	-	-	-
в процентах от числа хозяйств, имевших посевную площадь	-	-	-	-	-	-	-
Посевная площадь сельскохозяйственных культур, га	-	-	-	-	-	-	-
в процентах от общей посевной площади хозяйств	-	-	-	-	-	-	-
в среднем на одно хозяйство, га	-	-	-	-	-	-	-
Засеяно элитными семенами, в процентах от площади посевов	-	-	-	-	-	-	-
Набережные Челны							
Число хозяйств, единиц	-	-	-	-	-	-	-
в процентах от общего числа хозяйств	-	-	-	-	-	-	-
в процентах от числа хозяйств, имевших посевную площадь	-	-	-	-	-	-	-
Посевная площадь сельскохозяйственных культур, га	-	-	-	-	-	-	-
в процентах от общей посевной площади хозяйств	-	-	-	-	-	-	-
в среднем на одно хозяйство, га	-	-	-	-	-	-	-
Засеяно элитными семенами, в процентах от площади посевов	-	-	-	-	-	-	-

посевную площадь, гектаров					Хозяйства, не имевшие посевной площади	Итого
	500,1 - 1500	1500,1 - 3000	свыше 3000	всего		
в процентах от общей посевной площади хозяйств	18.7	...	-	100	x	100
в среднем на одно хозяйство, га	706.3	...	-	153.5	x	91.6
Засеяно элитными семенами, в процентах от площади посевов	-	-	-	3.1	x	3.1
Черемшанский						
Число хозяйств, единиц	6	...	-	38	3	41
в процентах от общего числа хозяйств	14.6	...	-	92.7	7.3	100
в процентах от числа хозяйств, имевших посевную площадь	15.8	...	-	100	x	x
Посевная площадь сельскохозяйственных культур, га	5204.0	...	-	11972.6	x	11972.6
в процентах от общей посевной площади хозяйств	43.5	...	-	100	x	100
в среднем на одно хозяйство, га	867.3	...	-	315.1	x	292.0
Засеяно элитными семенами, в процентах от площади посевов	-	10.9	x	10.9
Чистопольский						
Число хозяйств, единиц	...	-	-	64	11	75
в процентах от общего числа хозяйств	...	-	-	85.3	14.7	100
в процентах от числа хозяйств, имевших посевную площадь	...	-	-	100	x	x
Посевная площадь сельскохозяйственных культур, га	2778.0	-	-	11828.0	x	11828.0
в процентах от общей посевной площади хозяйств	23.5	-	-	100	x	100
в среднем на одно хозяйство, га	926.0	-	-	184.8	x	157.7
Засеяно элитными семенами, в процентах от площади посевов	-	-	-	-	x	-
городские округа:						
Казань						
Число хозяйств, единиц	-	-	-	-
в процентах от общего числа хозяйств	-	-	-	-
в процентах от числа хозяйств, имевших посевную площадь	-	-	-	-	x	x
Посевная площадь сельскохозяйственных культур, га	-	-	-	-	x	-
в процентах от общей посевной площади хозяйств	-	-	-	-	x	-
в среднем на одно хозяйство, га	-	-	-	-	x	-
Засеяно элитными семенами, в процентах от площади посевов	-	-	-	-	x	-
Набережные Челны						
Число хозяйств, единиц	-	-	-	-
в процентах от общего числа хозяйств	-	-	-	-
в процентах от числа хозяйств, имевших посевную площадь	-	-	-	-	x	x
Посевная площадь сельскохозяйственных культур, га	-	-	-	-	x	-
в процентах от общей посевной площади хозяйств	-	-	-	-	x	-
в среднем на одно хозяйство, га	-	-	-	-	x	-
Засеяно элитными семенами, в процентах от площади посевов	-	-	-	-	x	-

188. ГРУППИРОВКА КРЕСТЬЯНСКИХ (ФЕРМЕРСКИХ) ХОЗЯЙСТВ И ИНДИВИДУАЛЬНЫХ

	Хозяйства, имевшие посевную площадь							
	до 3,1	3,1- 10	10,1 - 20	20,1 - 50	50,1 - 100	100,1 - 300	300,1 - 600	600,1 - 1500
РЕСПУБЛИКА ТАТАРСТАН								
Число хозяйств, единиц	11	81	142	274	297	376	151	72
в процентах от общего числа хозяйств	0.4	2.9	5.1	9.8	10.6	13.4	5.4	2.6
в процентах от числа хозяйств, имевших посевную площадь	0.8	5.7	10.0	19.2	20.8	26.4	10.6	5.0
Посевная площадь зерновых и зернобобовых культур, га	23.5	617.7	2308.7	10014.0	22681.3	66583.7	63781.8	64569.2
в процентах от общей посевной площади зерновых и зернобобовых культур	0.0	0.2	0.8	3.3	7.6	22.2	21.3	21.6
в среднем на одно хозяйство, га	2.1	7.6	16.3	36.5	76.4	177.1	422.4	896.8
Засеяно элитными семенами, в процентах от площади посевов	-	2.3	4.1	5.6	7.0	7.8
муниципальные районы:								
Агрызский								
Число хозяйств, единиц	-	-	4	14	...	5	...	-
в процентах от общего числа хозяйств	-	-	8.5	29.8	...	10.6	...	-
в процентах от числа хозяйств, имевших посевную площадь	-	-	16.0	56.0	...	20.0	...	-
Посевная площадь зерновых и зернобобовых культур, га	-	-	61.2	558.3	...	868.7	...	-
в процентах от общей посевной площади зерновых и зернобобовых культур	-	-	3.2	29.6	...	46.1	...	-
в среднем на одно хозяйство, га	-	-	15.3	39.9	...	173.7	...	-
Засеяно элитными семенами, в процентах от площади посевов	-	-	-	-	-	-	-	-
Азнакаевский								
Число хозяйств, единиц	3	10	11	14	13	6
в процентах от общего числа хозяйств	2.8	9.3	10.3	13.1	12.1	5.6
в процентах от числа хозяйств, имевших посевную площадь	4.9	16.4	18.0	23.0	21.3	9.8
Посевная площадь зерновых и зернобобовых культур, га	42.0	367.4	881.6	2243.5	5403.2	5753.9
в процентах от общей посевной площади зерновых и зернобобовых культур	0.3	2.5	6.0	15.2	36.7	39.1
в среднем на одно хозяйство, га	14.0	36.7	80.1	160.3	415.6	959.0
Засеяно элитными семенами, в процентах от площади посевов	-	-	-	1.8	11.8	8.8
Аксубаевский								
Число хозяйств, единиц	-	12	8	7	-	-
в процентах от общего числа хозяйств	-	27.3	18.2	15.9	-	-
в процентах от числа хозяйств, имевших посевную площадь	-	37.5	25.0	21.9	-	-
Посевная площадь зерновых и зернобобовых культур, га	-	434.0	558.9	1330.0	-	-

ПРЕДПРИНИМАТЕЛЕЙ ПО РАЗМЕРАМ ПОСЕВНОЙ ПЛОЩАДИ ЗЕРНОВЫХ И ЗЕРНОБОБОВЫХ КУЛЬТУР ПОД УРОЖАЙ 2016 ГОДА

зерновых и зернобобовых культур, гектаров				Хозяйства, не имевшие посевной площади	Итого
	1500,1 - 3000	свыше 3000	всего		
РЕСПУБЛИКА ТАТАРСТАН					
Число хозяйств, единиц	16	6	1426	1372	2798
в процентах от общего числа хозяйств	0.6	0.2	51.0	49.0	100
в процентах от числа хозяйств, имевших посевную площадь	1.1	0.4	100	x	x
Посевная площадь зерновых и зернобобовых культур, га	33174.0	35717.0	299470.8	x	299470.8
в процентах от общей посевной площади зерновых и зернобобовых культур	11.1	11.9	100	x	100
в среднем на одно хозяйство, га	2073.4	5952.8	210.0	x	107.0
Засеяно элитными семенами, в процентах от площади посевов	7.6	...	6.4	x	6.4
муниципальные районы:					
Агрызский					
Число хозяйств, единиц	-	-	25	22	47
в процентах от общего числа хозяйств	-	-	53.2	46.8	100
в процентах от числа хозяйств, имевших посевную площадь	-	-	100	x	x
Посевная площадь зерновых и зернобобовых культур, га	-	-	1885.9	x	1885.9
в процентах от общей посевной площади зерновых и зернобобовых культур	-	-	100	x	100
в среднем на одно хозяйство, га	-	-	75.4	x	40.1
Засеяно элитными семенами, в процентах от площади посевов	-	-	-	x	-
Азнакаевский					
Число хозяйств, единиц	-	-	61	46	107
в процентах от общего числа хозяйств	-	-	57.0	43.0	100
в процентах от числа хозяйств, имевших посевную площадь	-	-	100	x	x
Посевная площадь зерновых и зернобобовых культур, га	-	-	14716.0	x	14716.0
в процентах от общей посевной площади зерновых и зернобобовых культур	-	-	100	x	100
в среднем на одно хозяйство, га	-	-	241.2	x	137.5
Засеяно элитными семенами, в процентах от площади посевов	-	-	8.2	x	8.2
Аксубаевский					
Число хозяйств, единиц	-	-	32	12	44
в процентах от общего числа хозяйств	-	-	72.7	27.3	100
в процентах от числа хозяйств, имевших посевную площадь	-	-	100	x	x
Посевная площадь зерновых и зернобобовых культур, га	-	-	2401.9	x	2401.9

	Хозяйства, имевшие посевную площадь							
	до 3,1	3,1- 10	10,1 - 20	20,1 - 50	50,1 - 100	100,1 - 300	300,1 - 600	600,1 - 1500
в процентах от общей посевной площади зерновых и зернобобовых культур	-	18.1	23.3	55.4	-	-
в среднем на одно хозяйство, га	-	36.2	69.9	190.0	-	-
Засеяно элитными семенами, в процентах от площади посевов	-	-	-	-	-	-	-	-
Актанышский								
Число хозяйств, единиц	-	...	3	6	7	6	...	-
в процентах от общего числа хозяйств	-	...	4.0	8.0	9.3	8.0	...	-
в процентах от числа хозяйств, имевших посевную площадь	-	...	12.0	24.0	28.0	24.0	...	-
Посевная площадь зерновых и зернобобовых культур, га	-	...	38.1	200.2	490.0	1120.0	...	-
в процентах от общей посевной площади зерновых и зернобобовых культур	-	...	1.7	9.0	22.1	50.6	...	-
в среднем на одно хозяйство, га	-	...	12.7	33.4	70.0	186.7	...	-
Засеяно элитными семенами, в процентах от площади посевов	-	-	-	-	-	-	-	-
Алексеевский								
Число хозяйств, единиц	-	-	...	5	8	18	10	...
в процентах от общего числа хозяйств	-	-	...	7.9	12.7	28.6	15.9	...
в процентах от числа хозяйств, имевших посевную площадь	-	-	...	10.9	17.4	39.1	21.7	...
Посевная площадь зерновых и зернобобовых культур, га	-	-	...	236.0	609.0	3350.0	4237.0	...
в процентах от общей посевной площади зерновых и зернобобовых культур	-	-	...	2.5	6.5	35.8	45.2	...
в среднем на одно хозяйство, га	-	-	...	47.2	76.1	186.1	423.7	...
Засеяно элитными семенами, в процентах от площади посевов	-	-	-	-	...	-	...	-
Алькеевский								
Число хозяйств, единиц	-	-	...	4	7	...	-	-
в процентах от общего числа хозяйств	-	-	...	8.7	15.2	...	-	-
в процентах от числа хозяйств, имевших посевную площадь	-	-	...	23.5	41.2	...	-	-
Посевная площадь зерновых и зернобобовых культур, га	-	-	...	135.0	467.0	...	-	-
в процентах от общей посевной площади зерновых и зернобобовых культур	-	-	...	12.0	41.4	...	-	-
в среднем на одно хозяйство, га	-	-	...	33.8	66.7	...	-	-
Засеяно элитными семенами, в процентах от площади посевов	-	-	-	-	-	-	-	-
Альметьевский								
Число хозяйств, единиц	-	10	14	17	6	4
в процентах от общего числа хозяйств	-	13.5	18.9	23.0	8.1	5.4
в процентах от числа хозяйств, имевших посевную площадь	-	18.5	25.9	31.5	11.1	7.4
Посевная площадь зерновых и зернобобовых культур, га	-	408.0	1169.0	3019.0	2596.0	2930.0

зерновых и зернобобовых культур, гектаров				Хозяйства, не имевшие посевной площади	Итого
	1500,1 - 3000	свыше 3000	всего		
в процентах от общей посевной площади зерновых и зернобобовых культур	-	-	100	x	100
в среднем на одно хозяйство, га	-	-	75.1	x	54.6
Засеяно элитными семенами, в процентах от площади посевов	-	-	-	x	-
Актанышский					
Число хозяйств, единиц	-	-	25	50	75
в процентах от общего числа хозяйств	-	-	33.3	66.7	100
в процентах от числа хозяйств, имевших посевную площадь	-	-	100	x	x
Посевная площадь зерновых и зернобобовых культур, га	-	-	2215.3	x	2215.3
в процентах от общей посевной площади зерновых и зернобобовых культур	-	-	100	x	100
в среднем на одно хозяйство, га	-	-	88.6	x	29.5
Засеяно элитными семенами, в процентах от площади посевов	-	-	-	x	-
Алексеевский					
Число хозяйств, единиц	-	-	46	17	63
в процентах от общего числа хозяйств	-	-	73.0	27.0	100
в процентах от числа хозяйств, имевших посевную площадь	-	-	100	x	x
Посевная площадь зерновых и зернобобовых культур, га	-	-	9364.0	x	9364.0
в процентах от общей посевной площади зерновых и зернобобовых культур	-	-	100	x	100
в среднем на одно хозяйство, га	-	-	203.6	x	148.6
Засеяно элитными семенами, в процентах от площади посевов	-	-	...	x	...
Алькеевский					
Число хозяйств, единиц	-	-	17	29	46
в процентах от общего числа хозяйств	-	-	37.0	63.0	100
в процентах от числа хозяйств, имевших посевную площадь	-	-	100	x	x
Посевная площадь зерновых и зернобобовых культур, га	-	-	1129.0	x	1129.0
в процентах от общей посевной площади зерновых и зернобобовых культур	-	-	100	x	100
в среднем на одно хозяйство, га	-	-	66.4	x	24.5
Засеяно элитными семенами, в процентах от площади посевов	-	-	-	x	-
Альметьевский					
Число хозяйств, единиц	...	-	54	20	74
в процентах от общего числа хозяйств	...	-	73.0	27.0	100
в процентах от числа хозяйств, имевших посевную площадь	...	-	100	x	x
Посевная площадь зерновых и зернобобовых культур, га	...	-	12202.0	x	12202.0

	Хозяйства, имевшие посевную площадь							
	до 3,1	3,1- 10	10,1 - 20	20,1 - 50	50,1 - 100	100,1 - 300	300,1 - 600	600,1 - 1500
в процентах от общей посевной площади зерновых и зернобобовых культур	-	3.3	9.6	24.7	21.3	24.0
в среднем на одно хозяйство, га	-	40.8	83.5	177.6	432.7	732.5
Засеяно элитными семенами, в процентах от площади посевов	-	-	-	3.2	...	0.4
Апастовский								
Число хозяйств, единиц	...	-	5	3	3	...	-	-
в процентах от общего числа хозяйств	...	-	17.9	10.7	10.7	...	-	-
в процентах от числа хозяйств, имевших посевную площадь	...	-	35.7	21.4	21.4	...	-	-
Посевная площадь зерновых и зернобобовых культур, га	...	-	76.5	112.2	231.2	...	-	-
в процентах от общей посевной площади зерновых и зернобобовых культур	...	-	9.8	14.3	29.5	...	-	-
в среднем на одно хозяйство, га	...	-	15.3	37.4	77.1	...	-	-
Засеяно элитными семенами, в процентах от площади посевов	-	-	-	-	...	-	-	-
Арский								
Число хозяйств, единиц	-	3	5	10	9	4
в процентах от общего числа хозяйств	-	3.7	6.2	12.3	11.1	4.9
в процентах от числа хозяйств, имевших посевную площадь	-	8.8	14.7	29.4	26.5	11.8
Посевная площадь зерновых и зернобобовых культур, га	-	15.0	74.7	360.5	741.1	637.0
в процентах от общей посевной площади зерновых и зернобобовых культур	-	0.4	2.2	10.5	21.5	18.5
в среднем на одно хозяйство, га	-	5.0	14.9	36.1	82.3	159.3
Засеяно элитными семенами, в процентах от площади посевов	-	-	-	...	-	-	-	-
Атнинский								
Число хозяйств, единиц	-	-	-	-	-	-	-	-
в процентах от общего числа хозяйств	-	-	-	-	-	-	-	-
в процентах от числа хозяйств, имевших посевную площадь	-	-	-	-	-	-	-	-
Посевная площадь зерновых и зернобобовых культур, га	-	-	-	-	-	-	-	-
в процентах от общей посевной площади зерновых и зернобобовых культур	-	-	-	-	-	-	-	-
в среднем на одно хозяйство, га	-	-	-	-	-	-	-	-
Засеяно элитными семенами, в процентах от площади посевов	-	-	-	-	-	-	-	-
Бавлинский								
Число хозяйств, единиц	-	-	-	...	11	13	4	3
в процентах от общего числа хозяйств	-	-	-	...	22.9	27.1	8.3	6.3
в процентах от числа хозяйств, имевших посевную площадь	-	-	-	...	29.7	35.1	10.8	8.1
Посевная площадь зерновых и зернобобовых культур, га	-	-	-	...	844.5	1981.0	1795.0	2394.0

зерновых и зернобобовых культур, гектаров				Хозяйства, не имевшие посевной площади	Итого
	1500,1 - 3000	свыше 3000	всего		
в процентах от общей посевной площади зерновых и зернобобовых культур	...	-	100	x	100
в среднем на одно хозяйство, га	...	-	226.0	x	164.9
Засеяно элитными семенами, в процентах от площади посевов	...	-	5.5	x	5.5
Апастовский					
Число хозяйств, единиц	-	-	14	14	28
в процентах от общего числа хозяйств	-	-	50.0	50.0	100
в процентах от числа хозяйств, имевших посевную площадь	-	-	100	x	x
Посевная площадь зерновых и зернобобовых культур, га	-	-	782.9	x	782.9
в процентах от общей посевной площади зерновых и зернобобовых культур	-	-	100	x	100
в среднем на одно хозяйство, га	-	-	55.9	x	28.0
Засеяно элитными семенами, в процентах от площади посевов	-	-	...	x	...
Арский					
Число хозяйств, единиц	-	-	34	47	81
в процентах от общего числа хозяйств	-	-	42.0	58.0	100
в процентах от числа хозяйств, имевших посевную площадь	-	-	100	x	x
Посевная площадь зерновых и зернобобовых культур, га	-	-	3445.3	x	3445.3
в процентах от общей посевной площади зерновых и зернобобовых культур	-	-	100	x	100
в среднем на одно хозяйство, га	-	-	101.3	x	42.5
Засеяно элитными семенами, в процентах от площади посевов	-	-	...	x	...
Атнинский					
Число хозяйств, единиц	-	-	-	16	16
в процентах от общего числа хозяйств	-	-	-	100.0	100
в процентах от числа хозяйств, имевших посевную площадь	-	-	100	x	x
Посевная площадь зерновых и зернобобовых культур, га	-	-	-	x	-
в процентах от общей посевной площади зерновых и зернобобовых культур	-	-	100	x	100
в среднем на одно хозяйство, га	-	-	-	x	-
Засеяно элитными семенами, в процентах от площади посевов	-	-	-	x	-
Бавлинский					
Число хозяйств, единиц	3	...	37	11	48
в процентах от общего числа хозяйств	6.3	...	77.1	22.9	100
в процентах от числа хозяйств, имевших посевную площадь	8.1	...	100	x	x
Посевная площадь зерновых и зернобобовых культур, га	6827.0	...	17400.5	x	17400.5

	Хозяйства, имевшие посевную площадь							
	до 3,1	3,1- 10	10,1 - 20	20,1 - 50	50,1 - 100	100,1 - 300	300,1 - 600	600,1 - 1500
в процентах от общей посевной площади зерновых и зернобобовых культур	-	-	-	...	4.9	11.4	10.3	13.8
в среднем на одно хозяйство, га	-	-	-	...	76.8	152.4	448.8	798.0
Засеяно элитными семенами, в процентах от площади посевов	-	-	-	-	15.2	8.6	1.4	...
Балтасинский								
Число хозяйств, единиц	-	11	13	11	3	3	-	-
в процентах от общего числа хозяйств	-	10.2	12.0	10.2	2.8	2.8	-	-
в процентах от числа хозяйств, имевших посевную площадь	-	26.8	31.7	26.8	7.3	7.3	-	-
Посевная площадь зерновых и зернобобовых культур, га	-	75.0	219.5	374.0	206.0	490.0	-	-
в процентах от общей посевной площади зерновых и зернобобовых культур	-	5.5	16.1	27.4	15.1	35.9	-	-
в среднем на одно хозяйство, га	-	6.8	16.9	34.0	68.7	163.3	-	-
Засеяно элитными семенами, в процентах от площади посевов	-	-	-	-	-	-	-	-
Бугульминский								
Число хозяйств, единиц	...	-	...	4	13	6	3	-
в процентах от общего числа хозяйств	...	-	...	4.7	15.3	7.1	3.5	-
в процентах от числа хозяйств, имевших посевную площадь	...	-	...	14.3	46.4	21.4	10.7	-
Посевная площадь зерновых и зернобобовых культур, га	...	-	...	147.5	1041.3	927.7	1388.5	-
в процентах от общей посевной площади зерновых и зернобобовых культур	...	-	...	4.2	29.6	26.4	39.4	-
в среднем на одно хозяйство, га	...	-	...	36.9	80.1	154.6	462.8	-
Засеяно элитными семенами, в процентах от площади посевов	-	-	-	-	-	-	-	-
Буинский								
Число хозяйств, единиц	-	...	-	6	12	27	13	...
в процентах от общего числа хозяйств	-	...	-	8.6	17.1	38.6	18.6	...
в процентах от числа хозяйств, имевших посевную площадь	-	...	-	9.4	18.8	42.2	20.3	...
Посевная площадь зерновых и зернобобовых культур, га	-	...	-	...	822.0	5466.8	5801.0	3802.0
в процентах от общей посевной площади зерновых и зернобобовых культур	-	...	-	...	5.1	34.0	36.0	23.6
в среднем на одно хозяйство, га	-	...	-	...	68.5	202.5	446.2	760.4
Засеяно элитными семенами, в процентах от площади посевов	-	...	-	-	27.6	25.5	22.0	...
Верхнеуслонский								
Число хозяйств, единиц	-	-	-	-	3
в процентах от общего числа хозяйств	-	-	-	-	13.6
в процентах от числа хозяйств, имевших посевную площадь	-	-	-	-	37.5
Посевная площадь зерновых и зернобобовых культур, га	-	-	-	-	260.0

зерновых и зернобобовых культур, гектаров				Хозяйства, не имевшие посевной площади	Итого
	1500,1 - 3000	свыше 3000	всего		
в процентах от общей посевной площади зерновых и зернобобовых культур	39.2	...	100	x	100
в среднем на одно хозяйство, га	2275.7	...	470.3	x	362.5
Засеяно элитными семенами, в процентах от площади посевов	13.8	...	13.0	x	13.0
Балтасинский					
Число хозяйств, единиц	-	-	41	67	108
в процентах от общего числа хозяйств	-	-	38.0	62.0	100
в процентах от числа хозяйств, имевших посевную площадь	-	-	100	x	x
Посевная площадь зерновых и зернобобовых культур, га	-	-	1364.5	x	1364.5
в процентах от общей посевной площади зерновых и зернобобовых культур	-	-	100	x	100
в среднем на одно хозяйство, га	-	-	33.3	x	12.6
Засеяно элитными семенами, в процентах от площади посевов	-	-	-	x	-
Бугульминский					
Число хозяйств, единиц	-	-	28	57	85
в процентах от общего числа хозяйств	-	-	32.9	67.1	100
в процентах от числа хозяйств, имевших посевную площадь	-	-	100	x	x
Посевная площадь зерновых и зернобобовых культур, га	-	-	3520.0	x	3520.0
в процентах от общей посевной площади зерновых и зернобобовых культур	-	-	100	x	100
в среднем на одно хозяйство, га	-	-	125.7	x	41.4
Засеяно элитными семенами, в процентах от площади посевов	-	-	-	x	-
Буинский					
Число хозяйств, единиц	-	-	64	6	70
в процентах от общего числа хозяйств	-	-	91.4	8.6	100
в процентах от числа хозяйств, имевших посевную площадь	-	-	100	x	x
Посевная площадь зерновых и зернобобовых культур, га	-	-	16092.3	x	16092.3
в процентах от общей посевной площади зерновых и зернобобовых культур	-	-	100	x	100
в среднем на одно хозяйство, га	-	-	251.4	x	229.9
Засеяно элитными семенами, в процентах от площади посевов	-	-	23.0	x	23.0
Верхнеуслонский					
Число хозяйств, единиц	-	-	8	14	22
в процентах от общего числа хозяйств	-	-	36.4	63.6	100
в процентах от числа хозяйств, имевших посевную площадь	-	-	100	x	x
Посевная площадь зерновых и зернобобовых культур, га	-	-	2216.0	x	2216.0

	Хозяйства, имевшие посевную площадь							
	до 3,1	3,1- 10	10,1 - 20	20,1 - 50	50,1 - 100	100,1 - 300	300,1 - 600	600,1 - 1500
в процентах от общей посевной площади зерновых и зернобобовых культур	-	-	-	-	11.7
в среднем на одно хозяйство, га	-	-	-	-	86.7
Засеяно элитными семенами, в процентах от площади посевов	-	-	-	-	-	-	-	...
Высокогорский								
Число хозяйств, единиц	-	-	-	6	4	3	3	-
в процентах от общего числа хозяйств	-	-	-	11.1	7.4	5.6	5.6	-
в процентах от числа хозяйств, имевших посевную площадь	-	-	-	37.5	25.0	18.8	18.8	-
Посевная площадь зерновых и зернобобовых культур, га	-	-	-	244.0	322.0	529.0	1248.0	-
в процентах от общей посевной площади зерновых и зернобобовых культур	-	-	-	10.4	13.7	22.6	53.3	-
в среднем на одно хозяйство, га	-	-	-	40.7	80.5	176.3	416.0	-
Засеяно элитными семенами, в процентах от площади посевов	-	-	-	-	-	-	-	-
Дрожжановский								
Число хозяйств, единиц	...	4	10	11	8	18	3	4
в процентах от общего числа хозяйств	...	5.1	12.7	13.9	10.1	22.8	3.8	5.1
в процентах от числа хозяйств, имевших посевную площадь	...	6.7	16.7	18.3	13.3	30.0	5.0	6.7
Посевная площадь зерновых и зернобобовых культур, га	...	25.5	145.4	377.3	571.7	3039.0	1261.0	3805.0
в процентах от общей посевной площади зерновых и зернобобовых культур	...	0.2	1.3	3.4	5.1	27.1	11.2	33.9
в среднем на одно хозяйство, га	...	6.4	14.5	34.3	71.5	168.8	420.3	951.3
Засеяно элитными семенами, в процентах от площади посевов	-	-	-	...	-	...	-	-
Елабужский								
Число хозяйств, единиц	-	-	-	-	...	3	3	3
в процентах от общего числа хозяйств	-	-	-	-	...	5.7	5.7	5.7
в процентах от числа хозяйств, имевших посевную площадь	-	-	-	-	...	27.3	27.3	27.3
Посевная площадь зерновых и зернобобовых культур, га	-	-	-	-	...	500.0	1157.0	2790.0
в процентах от общей посевной площади зерновых и зернобобовых культур	-	-	-	-	...	8.0	18.6	44.8
в среднем на одно хозяйство, га	-	-	-	-	...	166.7	385.7	930.0
Засеяно элитными семенами, в процентах от площади посевов	-	-	-	-	-	...	-	-
Заинский								
Число хозяйств, единиц	-	...	6	17	11	12	...	-
в процентах от общего числа хозяйств	-	...	7.4	21.0	13.6	14.8	...	-
в процентах от числа хозяйств, имевших посевную площадь	-	...	11.8	33.3	21.6	23.5	...	-
Посевная площадь зерновых и зернобобовых культур, га	-	598.5	801.6	1626.0	1542.0	-

зерновых и зернобобовых культур, гектаров				Хозяйства, не имевшие посевной площади	Итого
	1500,1 - 3000	свыше 3000	всего		
в процентах от общей посевной площади зерновых и зернобобовых культур	-	-	100	x	100
в среднем на одно хозяйство, га	-	-	277.0	x	100.7
Засеяно элитными семенами, в процентах от площади посевов	-	-	...	x	...
Высокогорский					
Число хозяйств, единиц	-	-	16	38	54
в процентах от общего числа хозяйств	-	-	29.6	70.4	100
в процентах от числа хозяйств, имевших посевную площадь	-	-	100	x	x
Посевная площадь зерновых и зернобобовых культур, га	-	-	2343.0	x	2343.0
в процентах от общей посевной площади зерновых и зернобобовых культур	-	-	100	x	100
в среднем на одно хозяйство, га	-	-	146.4	x	43.4
Засеяно элитными семенами, в процентах от площади посевов	-	-	-	x	-
Дрожжановский					
Число хозяйств, единиц	...	-	60	19	79
в процентах от общего числа хозяйств	...	-	75.9	24.1	100
в процентах от числа хозяйств, имевших посевную площадь	...	-	100	x	x
Посевная площадь зерновых и зернобобовых культур, га	...	-	11225.8	x	11225.8
в процентах от общей посевной площади зерновых и зернобобовых культур	...	-	100	x	100
в среднем на одно хозяйство, га	...	-	187.1	x	142.1
Засеяно элитными семенами, в процентах от площади посевов	-	-	...	x	...
Елабужский					
Число хозяйств, единиц	...	-	11	42	53
в процентах от общего числа хозяйств	...	-	20.8	79.2	100
в процентах от числа хозяйств, имевших посевную площадь	...	-	100	x	x
Посевная площадь зерновых и зернобобовых культур, га	...	-	6222.0	x	6222.0
в процентах от общей посевной площади зерновых и зернобобовых культур	...	-	100	x	100
в среднем на одно хозяйство, га	...	-	565.6	x	117.4
Засеяно элитными семенами, в процентах от площади посевов	-	-	...	x	...
Заинский					
Число хозяйств, единиц	-	-	51	30	81
в процентах от общего числа хозяйств	-	-	63.0	37.0	100
в процентах от числа хозяйств, имевших посевную площадь	-	-	100	x	x
Посевная площадь зерновых и зернобобовых культур, га	-	-	4688.2	x	4688.2

	Хозяйства, имевшие посевную площадь							
	до 3,1	3,1- 10	10,1 - 20	20,1 - 50	50,1 - 100	100,1 - 300	300,1 - 600	600,1 - 1500
в процентах от общей посевной площади зерновых и зернобобовых культур	-	12.8	17.1	34.7	32.9	-
в среднем на одно хозяйство, га	-	35.2	72.9	135.5	385.5	-
Засеяно элитными семенами, в процентах от площади посевов	-	-	-	-	-	-	-	-
Зеленодольский								
Число хозяйств, единиц	-	-	...	-	-	-
в процентах от общего числа хозяйств	-	-	...	-	-	-
в процентах от числа хозяйств, имевших посевную площадь	-	-	...	-	-	-
Посевная площадь зерновых и зернобобовых культур, га	-	-	...	-	-	-
в процентах от общей посевной площади зерновых и зернобобовых культур	-	-	...	-	-	-
в среднем на одно хозяйство, га	-	-	...	-	-	-
Засеяно элитными семенами, в процентах от площади посевов	-	-	-	-	...	-	-	-
Кайбицкий								
Число хозяйств, единиц	-	3	3	3	...	-
в процентах от общего числа хозяйств	-	14.3	14.3	14.3	...	-
в процентах от числа хозяйств, имевших посевную площадь	-	23.1	23.1	23.1	...	-
Посевная площадь зерновых и зернобобовых культур, га	-	100.0	214.0	451.0	...	-
в процентах от общей посевной площади зерновых и зернобобовых культур	-	8.3	17.7	37.4	...	-
в среднем на одно хозяйство, га	-	33.3	71.3	150.3	...	-
Засеяно элитными семенами, в процентах от площади посевов	-	-	-	-	-	-	-	-
Камско-Устьинский								
Число хозяйств, единиц	-	7	-
в процентах от общего числа хозяйств	-	26.9	-
в процентах от числа хозяйств, имевших посевную площадь	-	53.8	-
Посевная площадь зерновых и зернобобовых культур, га	-	223.0	-
в процентах от общей посевной площади зерновых и зернобобовых культур	-	23.0	-
в среднем на одно хозяйство, га	-	31.9	-
Засеяно элитными семенами, в процентах от площади посевов	-	-	-	-	-	-	-	-
Спасский								
Число хозяйств, единиц	-	-	-	...	10	15	11	6
в процентах от общего числа хозяйств	-	-	-	...	10.0	15.0	11.0	6.0
в процентах от числа хозяйств, имевших посевную площадь	-	-	-	...	21.7	32.6	23.9	13.0
Посевная площадь зерновых и зернобобовых культур, га	-	-	-	...	745.0	2880.0	4944.0	5052.0

зерновых и зернобобовых культур, гектаров				Хозяйства, не имевшие посевной площади	Итого
	1500,1 - 3000	свыше 3000	всего		
в процентах от общей посевной площади зерновых и зернобобовых культур	-	-	100	x	100
в среднем на одно хозяйство, га	-	-	91.9	x	57.9
Засеяно элитными семенами, в процентах от площади посевов	-	-	-	x	-
Зеленодольский					
Число хозяйств, единиц	-	-	4	36	40
в процентах от общего числа хозяйств	-	-	10.0	90.0	100
в процентах от числа хозяйств, имевших посевную площадь	-	-	100	x	x
Посевная площадь зерновых и зернобобовых культур, га	-	-	203.7	x	203.7
в процентах от общей посевной площади зерновых и зернобобовых культур	-	-	100	x	100
в среднем на одно хозяйство, га	-	-	50.9	x	5.1
Засеяно элитными семенами, в процентах от площади посевов	-	-	...	x	...
Кайбицкий					
Число хозяйств, единиц	-	-	13	8	21
в процентах от общего числа хозяйств	-	-	61.9	38.1	100
в процентах от числа хозяйств, имевших посевную площадь	-	-	100	x	x
Посевная площадь зерновых и зернобобовых культур, га	-	-	1206.0	x	1206.0
в процентах от общей посевной площади зерновых и зернобобовых культур	-	-	100	x	100
в среднем на одно хозяйство, га	-	-	92.8	x	57.4
Засеяно элитными семенами, в процентах от площади посевов	-	-	-	x	-
Камско-Устьинский					
Число хозяйств, единиц	-	-	13	13	26
в процентах от общего числа хозяйств	-	-	50.0	50.0	100
в процентах от числа хозяйств, имевших посевную площадь	-	-	100	x	x
Посевная площадь зерновых и зернобобовых культур, га	-	-	969.0	x	969.0
в процентах от общей посевной площади зерновых и зернобобовых культур	-	-	100	x	100
в среднем на одно хозяйство, га	-	-	74.5	x	37.3
Засеяно элитными семенами, в процентах от площади посевов	-	-	-	x	-
Спасский					
Число хозяйств, единиц	...	-	46	54	100
в процентах от общего числа хозяйств	...	-	46.0	54.0	100
в процентах от числа хозяйств, имевших посевную площадь	...	-	100	x	x
Посевная площадь зерновых и зернобобовых культур, га	...	-	17672.0	x	17672.0

	Хозяйства, имевшие посевную площадь							
	до 3,1	3,1- 10	10,1 - 20	20,1 - 50	50,1 - 100	100,1 - 300	300,1 - 600	600,1 - 1500
в процентах от общей посевной площади зерновых и зернобобовых культур	-	-	-	...	4.2	16.3	28.0	28.6
в среднем на одно хозяйство, га	-	-	-	...	74.5	192.0	449.5	842.0
Засеяно элитными семенами, в процентах от площади посевов	-	-	-	-	3.7	...
Кукморский								
Число хозяйств, единиц	4	13	15	21	12	18
в процентах от общего числа хозяйств	3.1	10.0	11.5	16.2	9.2	13.8
в процентах от числа хозяйств, имевших посевную площадь	4.7	15.1	17.4	24.4	14.0	20.9
Посевная площадь зерновых и зернобобовых культур, га	9.0	86.9	221.7	758.4	829.9	2947.8
в процентах от общей посевной площади зерновых и зернобобовых культур	0.1	1.3	3.2	11.1	12.1	43.1
в среднем на одно хозяйство, га	2.3	6.7	14.8	36.1	69.2	163.8
Засеяно элитными семенами, в процентах от площади посевов	-	-	-	...	-	25.9
Лаишевский								
Число хозяйств, единиц	-	-	-	5
в процентах от общего числа хозяйств	-	-	-	14.7
в процентах от числа хозяйств, имевших посевную площадь	-	-	-	41.7
Посевная площадь зерновых и зернобобовых культур, га	-	-	-	1175.0
в процентах от общей посевной площади зерновых и зернобобовых культур	-	-	-	30.6
в среднем на одно хозяйство, га	-	-	-	235.0
Засеяно элитными семенами, в процентах от площади посевов	-	-	-	-	-
Лениногорский								
Число хозяйств, единиц	-	-	4	-	...
в процентах от общего числа хозяйств	-	-	11.4	-	...
в процентах от числа хозяйств, имевших посевную площадь	-	-	33.3	-	...
Посевная площадь зерновых и зернобобовых культур, га	-	-	696.0	-	...
в процентах от общей посевной площади зерновых и зернобобовых культур	-	-	13.3	-	...
в среднем на одно хозяйство, га	-	-	174.0	-	...
Засеяно элитными семенами, в процентах от площади посевов	-	-	-	-	-	-	-	-
Мамадышский								
Число хозяйств, единиц	-	...	4	5	9	15	7	...
в процентах от общего числа хозяйств	-	...	5.4	6.8	12.2	20.3	9.5	...
в процентах от числа хозяйств, имевших посевную площадь	-	...	9.3	11.6	20.9	34.9	16.3	...
Посевная площадь зерновых и зернобобовых культур, га	-	...	65.3	188.3	708.2	2485.8	2762.3	...

зерновых и зернобобовых культур, гектаров				Хозяйства, не имевшие посевной площади	Итого
	1500,1 - 3000	свыше 3000	всего		
в процентах от общей посевной площади зерновых и зернобобовых культур	...	-	100	x	100
в среднем на одно хозяйство, га	...	-	384.2	x	176.7
Засеяно элитными семенами, в процентах от площади посевов	...	-	9.9	x	9.9
Кукморский					
Число хозяйств, единиц	-	-	86	44	130
в процентах от общего числа хозяйств	-	-	66.2	33.8	100
в процентах от числа хозяйств, имевших посевную площадь	-	-	100	x	x
Посевная площадь зерновых и зернобобовых культур, га	-	-	6845.5	x	6845.5
в процентах от общей посевной площади зерновых и зернобобовых культур	-	-	100	x	100
в среднем на одно хозяйство, га	-	-	79.6	x	52.7
Засеяно элитными семенами, в процентах от площади посевов	-	-	19.3	x	19.3
Лаишевский					
Число хозяйств, единиц	-	-	12	22	34
в процентах от общего числа хозяйств	-	-	35.3	64.7	100
в процентах от числа хозяйств, имевших посевную площадь	-	-	100	x	x
Посевная площадь зерновых и зернобобовых культур, га	-	-	3840.0	x	3840.0
в процентах от общей посевной площади зерновых и зернобобовых культур	-	-	100	x	100
в среднем на одно хозяйство, га	-	-	320.0	x	112.9
Засеяно элитными семенами, в процентах от площади посевов	-	-	9.1	x	9.1
Лениногорский					
Число хозяйств, единиц	...	-	12	23	35
в процентах от общего числа хозяйств	...	-	34.3	65.7	100
в процентах от числа хозяйств, имевших посевную площадь	...	-	100	x	x
Посевная площадь зерновых и зернобобовых культур, га	...	-	5218.0	x	5218.0
в процентах от общей посевной площади зерновых и зернобобовых культур	...	-	100	x	100
в среднем на одно хозяйство, га	...	-	434.8	x	149.1
Засеяно элитными семенами, в процентах от площади посевов	-	-	-	x	-
Мамадышский					
Число хозяйств, единиц	-	-	43	31	74
в процентах от общего числа хозяйств	-	-	58.1	41.9	100
в процентах от числа хозяйств, имевших посевную площадь	-	-	100	x	x
Посевная площадь зерновых и зернобобовых культур, га	-	-	7279.9	x	7279.9

	Хозяйства, имевшие посевную площадь							
	до 3,1	3,1- 10	10,1 - 20	20,1 - 50	50,1 - 100	100,1 - 300	300,1 - 600	600,1 - 1500
в процентах от общей посевной площади зерновых и зернобобовых культур	-	...	0.9	2.6	9.7	34.1	37.9	...
в среднем на одно хозяйство, га	-	...	16.3	37.7	78.7	165.7	394.6	...
Засеяно элитными семенами, в процентах от площади посевов	-	-	-	...	-	7.6
Менделеевский								
Число хозяйств, единиц	-	...	5	3	6	...	3	...
в процентах от общего числа хозяйств	-	...	6.4	3.8	7.7	...	3.8	...
в процентах от числа хозяйств, имевших посевную площадь	-	...	22.7	13.6	27.3	...	13.6	...
Посевная площадь зерновых и зернобобовых культур, га	-	...	78.0	103.0	449.0	...	1270.0	...
в процентах от общей посевной площади зерновых и зернобобовых культур	-	...	1.8	2.4	10.6	...	29.9	...
в среднем на одно хозяйство, га	-	...	15.6	34.3	74.8	...	423.3	...
Засеяно элитными семенами, в процентах от площади посевов	-	-
Мензелинский								
Число хозяйств, единиц	-	11	8	6	4	5
в процентах от общего числа хозяйств	-	15.1	11.0	8.2	5.5	6.8
в процентах от числа хозяйств, имевших посевную площадь	-	28.2	20.5	15.4	10.3	12.8
Посевная площадь зерновых и зернобобовых культур, га	-	386.7	629.0	965.8	1624.0	4221.0
в процентах от общей посевной площади зерновых и зернобобовых культур	-	4.9	8.0	12.2	20.6	53.4
в среднем на одно хозяйство, га	-	35.2	78.6	161.0	406.0	844.2
Засеяно элитными семенами, в процентах от площади посевов	-	-	-	-	-	-	-	-
Муслиюмовский								
Число хозяйств, единиц	-	-	-	...	8	14	8	...
в процентах от общего числа хозяйств	-	-	-	...	12.5	21.9	12.5	...
в процентах от числа хозяйств, имевших посевную площадь	-	-	-	...	21.6	37.8	21.6	...
Посевная площадь зерновых и зернобобовых культур, га	-	-	-	...	598.0	2650.0	3650.0	...
в процентах от общей посевной площади зерновых и зернобобовых культур	-	-	-	...	2.4	10.8	14.9	...
в среднем на одно хозяйство, га	-	-	-	...	74.8	189.3	456.3	...
Засеяно элитными семенами, в процентах от площади посевов	-	-	-	-	-	-	-	-
Нижнекамский								
Число хозяйств, единиц	-	...	6	...	6	10	3	-
в процентах от общего числа хозяйств	-	...	7.7	...	7.7	12.8	3.8	-
в процентах от числа хозяйств, имевших посевную площадь	-	...	20.0	...	20.0	33.3	10.0	-
Посевная площадь зерновых и зернобобовых культур, га	-	105.7	457.2	1737.0	1418.0	-

зерновых и зернобобовых культур, гектаров				Хозяйства, не имевшие посевной площади	Итого
	1500,1 - 3000	свыше 3000	всего		
в процентах от общей посевной площади зерновых и зернобобовых культур	-	-	100	x	100
в среднем на одно хозяйство, га	-	-	169.3	x	98.4
Засеяно элитными семенами, в процентах от площади посевов	-	-	16.0	x	16.0
Менделеевский					
Число хозяйств, единиц	-	-	22	56	78
в процентах от общего числа хозяйств	-	-	28.2	71.8	100
в процентах от числа хозяйств, имевших посевную площадь	-	-	100	x	x
Посевная площадь зерновых и зернобобовых культур, га	-	-	4250.0	x	4250.0
в процентах от общей посевной площади зерновых и зернобобовых культур	-	-	100	x	100
в среднем на одно хозяйство, га	-	-	193.2	x	54.5
Засеяно элитными семенами, в процентах от площади посевов	-	-	19.2	x	19.2
Мензелинский					
Число хозяйств, единиц	-	-	39	34	73
в процентах от общего числа хозяйств	-	-	53.4	46.6	100
в процентах от числа хозяйств, имевших посевную площадь	-	-	100	x	x
Посевная площадь зерновых и зернобобовых культур, га	-	-	7901.5	x	7901.5
в процентах от общей посевной площади зерновых и зернобобовых культур	-	-	100	x	100
в среднем на одно хозяйство, га	-	-	202.6	x	108.2
Засеяно элитными семенами, в процентах от площади посевов	-	-	-	x	-
Муслимовский					
Число хозяйств, единиц	...	3	37	27	64
в процентах от общего числа хозяйств	...	4.7	57.8	42.2	100
в процентах от числа хозяйств, имевших посевную площадь	...	8.1	100	x	x
Посевная площадь зерновых и зернобобовых культур, га	...	14088.0	24547.0	x	24547.0
в процентах от общей посевной площади зерновых и зернобобовых культур	...	57.4	100	x	100
в среднем на одно хозяйство, га	...	4696.0	663.4	x	383.5
Засеяно элитными семенами, в процентах от площади посевов	-	-	-	x	-
Нижнекамский					
Число хозяйств, единиц	-	-	30	48	78
в процентах от общего числа хозяйств	-	-	38.5	61.5	100
в процентах от числа хозяйств, имевших посевную площадь	-	-	100	x	x
Посевная площадь зерновых и зернобобовых культур, га	-	-	3839.4	x	3839.4

	Хозяйства, имевшие посевную площадь							
	до 3,1	3,1- 10	10,1 - 20	20,1 - 50	50,1 - 100	100,1 - 300	300,1 - 600	600,1 - 1500
в процентах от общей посевной площади зерновых и зернобобовых культур	-	2.8	11.9	45.2	36.9	-
в среднем на одно хозяйство, га	-	35.2	76.2	173.7	472.7	-
Засеяно элитными семенами, в процентах от площади посевов	-	-	-	-	-	-	-	-
Новошешминский								
Число хозяйств, единиц	-	-	-	5	9	8	5	3
в процентах от общего числа хозяйств	-	-	-	11.1	20.0	17.8	11.1	6.7
в процентах от числа хозяйств, имевших посевную площадь	-	-	-	15.6	28.1	25.0	15.6	9.4
Посевная площадь зерновых и зернобобовых культур, га	-	-	-	154.0	638.5	1466.2	2131.0	2465.0
в процентах от общей посевной площади зерновых и зернобобовых культур	-	-	-	1.2	5.0	11.4	16.6	19.2
в среднем на одно хозяйство, га	-	-	-	30.8	70.9	183.3	426.2	821.7
Засеяно элитными семенами, в процентах от площади посевов	-	-	-	-	-	-	-	-
Нурлатский								
Число хозяйств, единиц	-	6	3	7	-	-
в процентах от общего числа хозяйств	-	8.3	4.2	9.7	-	-
в процентах от числа хозяйств, имевших посевную площадь	-	28.6	14.3	33.3	-	-
Посевная площадь зерновых и зернобобовых культур, га	-	247.0	255.0	1304.0	-	-
в процентах от общей посевной площади зерновых и зернобобовых культур	-	1.6	1.6	8.3	-	-
в среднем на одно хозяйство, га	-	41.2	85.0	186.3	-	-
Засеяно элитными семенами, в процентах от площади посевов	-	-	-	-	-	-	-	-
Пестречинский								
Число хозяйств, единиц	-	7	4	6	3	...
в процентах от общего числа хозяйств	-	10.4	6.0	9.0	4.5	...
в процентах от числа хозяйств, имевших посевную площадь	-	26.9	15.4	23.1	11.5	...
Посевная площадь зерновых и зернобобовых культур, га	-	283.3	303.0	1185.0	1277.8	...
в процентах от общей посевной площади зерновых и зернобобовых культур	-	5.9	6.3	24.7	26.6	...
в среднем на одно хозяйство, га	-	40.5	75.8	197.5	425.9	...
Засеяно элитными семенами, в процентах от площади посевов	-	-	-	-	-
Рыбно-Слободский								
Число хозяйств, единиц	-	3	...	8	8	18	12	6
в процентах от общего числа хозяйств	-	3.7	...	9.8	9.8	22.0	14.6	7.3
в процентах от числа хозяйств, имевших посевную площадь	-	5.2	...	13.8	13.8	31.0	20.7	10.3
Посевная площадь зерновых и зернобобовых культур, га	-	25.0	...	249.6	595.0	2705.0	4606.0	5748.0

зерновых и зернобобовых культур, гектаров				Хозяйства, не имевшие посевной площади	Итого
	1500,1 - 3000	свыше 3000	всего		
в процентах от общей посевной площади зерновых и зернобобовых культур	-	-	100	x	100
в среднем на одно хозяйство, га	-	-	128.0	x	49.2
Засеяно элитными семенами, в процентах от площади посевов	-	-	-	x	-
Новошешминский					
Число хозяйств, единиц	32	13	45
в процентах от общего числа хозяйств	71.1	28.9	100
в процентах от числа хозяйств, имевших посевную площадь	100	x	x
Посевная площадь зерновых и зернобобовых культур, га	12863.7	x	12863.7
в процентах от общей посевной площади зерновых и зернобобовых культур	100	x	100
в среднем на одно хозяйство, га	402.0	x	285.9
Засеяно элитными семенами, в процентах от площади посевов	-	-	-	x	-
Нурлатский					
Число хозяйств, единиц	-	...	21	51	72
в процентах от общего числа хозяйств	-	...	29.2	70.8	100
в процентах от числа хозяйств, имевших посевную площадь	-	...	100	x	x
Посевная площадь зерновых и зернобобовых культур, га	-	...	15677.0	x	15677.0
в процентах от общей посевной площади зерновых и зернобобовых культур	-	...	100	x	100
в среднем на одно хозяйство, га	-	...	746.5	x	217.7
Засеяно элитными семенами, в процентах от площади посевов	-	x	...
Пестречинский					
Число хозяйств, единиц	-	-	26	41	67
в процентах от общего числа хозяйств	-	-	38.8	61.2	100
в процентах от числа хозяйств, имевших посевную площадь	-	-	100	x	x
Посевная площадь зерновых и зернобобовых культур, га	-	-	4797.1	x	4797.1
в процентах от общей посевной площади зерновых и зернобобовых культур	-	-	100	x	100
в среднем на одно хозяйство, га	-	-	184.5	x	71.6
Засеяно элитными семенами, в процентах от площади посевов	-	-	12.9	x	12.9
Рыбно-Слободский					
Число хозяйств, единиц	...	-	58	24	82
в процентах от общего числа хозяйств	...	-	70.7	29.3	100
в процентах от числа хозяйств, имевших посевную площадь	...	-	100	x	x
Посевная площадь зерновых и зернобобовых культур, га	...	-	15590.6	x	15590.6

	Хозяйства, имевшие посевную площадь							
	до 3,1	3,1- 10	10,1 - 20	20,1 - 50	50,1 - 100	100,1 - 300	300,1 - 600	600,1 - 1500
в процентах от общей посевной площади зерновых и зернобобовых культур	-	0.2	...	1.6	3.8	17.4	29.5	36.9
в среднем на одно хозяйство, га	-	8.3	...	31.2	74.4	150.3	383.8	958.0
Засеяно элитными семенами, в процентах от площади посевов	-	-	-	-	-	-	-	...
Сабинский								
Число хозяйств, единиц	...	10	11	7	3	6
в процентах от общего числа хозяйств	...	11.1	12.2	7.8	3.3	6.7
в процентах от числа хозяйств, имевших посевную площадь	...	25.0	27.5	17.5	7.5	15.0
Посевная площадь зерновых и зернобобовых культур, га	...	78.0	170.0	241.0	215.0	999.0
в процентах от общей посевной площади зерновых и зернобобовых культур	...	2.4	5.2	7.4	6.6	30.8
в среднем на одно хозяйство, га	...	7.8	15.5	34.4	71.7	166.5
Засеяно элитными семенами, в процентах от площади посевов	-	-	-	-	-	-	-	-
Сармановский								
Число хозяйств, единиц	-	10	15	10	...	-
в процентах от общего числа хозяйств	-	11.9	17.9	11.9	...	-
в процентах от числа хозяйств, имевших посевную площадь	-	26.3	39.5	26.3	...	-
Посевная площадь зерновых и зернобобовых культур, га	-	404.3	1124.2	1882.9	...	-
в процентах от общей посевной площади зерновых и зернобобовых культур	-	10.5	29.2	48.8	...	-
в среднем на одно хозяйство, га	-	40.4	74.9	188.3	...	-
Засеяно элитными семенами, в процентах от площади посевов	-	-	-	-	-	-	-	-
Ютазинский								
Число хозяйств, единиц	-	...	4	12	6	...
в процентах от общего числа хозяйств	-	...	8.0	24.0	12.0	...
в процентах от числа хозяйств, имевших посевную площадь	-	...	13.8	41.4	20.7	...
Посевная площадь зерновых и зернобобовых культур, га	-	...	63.0	2517.0	2955.0	...
в процентах от общей посевной площади зерновых и зернобобовых культур	-	...	0.6	23.6	27.8	...
в среднем на одно хозяйство, га	-	...	15.8	209.8	492.5	...
Засеяно элитными семенами, в процентах от площади посевов	-	-	-	-	-	-	...	-
Тетюшский								
Число хозяйств, единиц	-	-	4	5	5	9	...	3
в процентах от общего числа хозяйств	-	-	4.5	5.6	5.6	10.1	...	3.4
в процентах от числа хозяйств, имевших посевную площадь	-	-	13.3	16.7	16.7	30.0	...	10.0
Посевная площадь зерновых и зернобобовых культур, га	-	-	74.8	208.5	454.0	1488.0	...	2880.5

зерновых и зернобобовых культур, гектаров				Хозяйства, не имевшие посевной площади	Итого
	1500,1 - 3000	свыше 3000	всего		
в процентах от общей посевной площади зерновых и зернобобовых культур	...	-	100	x	100
в среднем на одно хозяйство, га	...	-	268.8	x	190.1
Засеяно элитными семенами, в процентах от площади посевов	-	-	...	x	...
Сабинский					
Число хозяйств, единиц	-	-	40	50	90
в процентах от общего числа хозяйств	-	-	44.4	55.6	100
в процентах от числа хозяйств, имевших посевную площадь	-	-	100	x	x
Посевная площадь зерновых и зернобобовых культур, га	-	-	3241.0	x	3241.0
в процентах от общей посевной площади зерновых и зернобобовых культур	-	-	100	x	100
в среднем на одно хозяйство, га	-	-	81.0	x	36.0
Засеяно элитными семенами, в процентах от площади посевов	-	-	-	x	-
Сармановский					
Число хозяйств, единиц	-	-	38	46	84
в процентах от общего числа хозяйств	-	-	45.2	54.8	100
в процентах от числа хозяйств, имевших посевную площадь	-	-	100	x	x
Посевная площадь зерновых и зернобобовых культур, га	-	-	3856.4	x	3856.4
в процентах от общей посевной площади зерновых и зернобобовых культур	-	-	100	x	100
в среднем на одно хозяйство, га	-	-	101.5	x	45.9
Засеяно элитными семенами, в процентах от площади посевов	-	-	-	x	-
Ютазинский					
Число хозяйств, единиц	...	-	29	21	50
в процентах от общего числа хозяйств	...	-	58.0	42.0	100
в процентах от числа хозяйств, имевших посевную площадь	...	-	100	x	x
Посевная площадь зерновых и зернобобовых культур, га	...	-	10648.2	x	10648.2
в процентах от общей посевной площади зерновых и зернобобовых культур	...	-	100	x	100
в среднем на одно хозяйство, га	...	-	367.2	x	213.0
Засеяно элитными семенами, в процентах от площади посевов	-	-	...	x	...
Тетюшский					
Число хозяйств, единиц	...	-	30	59	89
в процентах от общего числа хозяйств	...	-	33.7	66.3	100
в процентах от числа хозяйств, имевших посевную площадь	...	-	100	x	x
Посевная площадь зерновых и зернобобовых культур, га	...	-	10217.8	x	10217.8

	Хозяйства, имевшие посевную площадь							
	до 3,1	3,1- 10	10,1 - 20	20,1 - 50	50,1 - 100	100,1 - 300	300,1 - 600	600,1 - 1500
в процентах от общей посевной площади зерновых и зернобобовых культур	-	-	0.7	2.0	4.4	14.6	...	28.2
в среднем на одно хозяйство, га	-	-	18.7	41.7	90.8	165.3	...	960.2
Засеяно элитными семенами, в процентах от площади посевов	-	-	-	...	-	-
Тюлячинский								
Число хозяйств, единиц	-	...	4	9	9	3	...	-
в процентах от общего числа хозяйств	-	...	9.8	22.0	22.0	7.3	...	-
в процентах от числа хозяйств, имевших посевную площадь	-	...	14.3	32.1	32.1	10.7	...	-
Посевная площадь зерновых и зернобобовых культур, га	-	...	79.0	344.0	635.0	386.0	...	-
в процентах от общей посевной площади зерновых и зернобобовых культур	-	...	4.5	19.5	35.9	21.8	...	-
в среднем на одно хозяйство, га	-	...	19.8	38.2	70.6	128.7	...	-
Засеяно элитными семенами, в процентах от площади посевов	-	-	-	-	-	-	-	-
Тукаевский								
Число хозяйств, единиц	...	4	5	10	12	13	6	...
в процентах от общего числа хозяйств	...	3.2	4.0	8.1	9.7	10.5	4.8	...
в процентах от числа хозяйств, имевших посевную площадь	...	7.5	9.4	18.9	22.6	24.5	11.3	...
Посевная площадь зерновых и зернобобовых культур, га	...	29.0	80.1	342.0	984.0	2167.6	2313.0	...
в процентах от общей посевной площади зерновых и зернобобовых культур	...	0.4	1.1	4.7	13.6	29.9	31.9	...
в среднем на одно хозяйство, га	...	7.3	16.0	34.2	82.0	166.7	385.5	...
Засеяно элитными семенами, в процентах от площади посевов	-	-	-	-	-	-
Черемшанский								
Число хозяйств, единиц	-	-	3	3	4	11	5	3
в процентах от общего числа хозяйств	-	-	7.3	7.3	9.8	26.8	12.2	7.3
в процентах от числа хозяйств, имевших посевную площадь	-	-	10.3	10.3	13.8	37.9	17.2	10.3
Посевная площадь зерновых и зернобобовых культур, га	-	-	50.6	89.0	335.0	2274.0	1998.0	3710.0
в процентах от общей посевной площади зерновых и зернобобовых культур	-	-	0.6	1.1	4.0	26.9	23.6	43.9
в среднем на одно хозяйство, га	-	-	16.9	29.7	83.8	206.7	399.6	1236.7
Засеяно элитными семенами, в процентах от площади посевов	-	-	-	-	-
Чистопольский								
Число хозяйств, единиц	-	6	...	11	19	18	...	3
в процентах от общего числа хозяйств	-	8.0	...	14.7	25.3	24.0	...	4.0
в процентах от числа хозяйств, имевших посевную площадь	-	9.8	...	18.0	31.1	29.5	...	4.9
Посевная площадь зерновых и зернобобовых культур, га	-	467.1	1461.7	3431.8	...	2328.0

зерновых и зернобобовых культур, гектаров				Хозяйства, не имевшие посевной площади	Итого
	1500,1 - 3000	свыше 3000	всего		
в процентах от общей посевной площади зерновых и зернобобовых культур	...	-	100	x	100
в среднем на одно хозяйство, га	...	-	340.6	x	114.8
Засеяно элитными семенами, в процентах от площади посевов	...	-	3.2	x	3.2
Тюлячинский					
Число хозяйств, единиц	-	-	28	13	41
в процентах от общего числа хозяйств	-	-	68.3	31.7	100
в процентах от числа хозяйств, имевших посевную площадь	-	-	100	x	x
Посевная площадь зерновых и зернобобовых культур, га	-	-	1768.0	x	1768.0
в процентах от общей посевной площади зерновых и зернобобовых культур	-	-	100	x	100
в среднем на одно хозяйство, га	-	-	63.1	x	43.1
Засеяно элитными семенами, в процентах от площади посевов	-	-	-	x	-
Тукаевский					
Число хозяйств, единиц	-	-	53	71	124
в процентах от общего числа хозяйств	-	-	42.7	57.3	100
в процентах от числа хозяйств, имевших посевную площадь	-	-	100	x	x
Посевная площадь зерновых и зернобобовых культур, га	-	-	7253.2	x	7253.2
в процентах от общей посевной площади зерновых и зернобобовых культур	-	-	100	x	100
в среднем на одно хозяйство, га	-	-	136.9	x	58.5
Засеяно элитными семенами, в процентах от площади посевов	-	-	4.8	x	4.8
Черемшанский					
Число хозяйств, единиц	-	-	29	12	41
в процентах от общего числа хозяйств	-	-	70.7	29.3	100
в процентах от числа хозяйств, имевших посевную площадь	-	-	100	x	x
Посевная площадь зерновых и зернобобовых культур, га	-	-	8456.6	x	8456.6
в процентах от общей посевной площади зерновых и зернобобовых культур	-	-	100	x	100
в среднем на одно хозяйство, га	-	-	291.6	x	206.3
Засеяно элитными семенами, в процентах от площади посевов	-	-	15.3	x	15.3
Чистопольский					
Число хозяйств, единиц	-	-	61	14	75
в процентах от общего числа хозяйств	-	-	81.3	18.7	100
в процентах от числа хозяйств, имевших посевную площадь	-	-	100	x	x
Посевная площадь зерновых и зернобобовых культур, га	-	-	8114.6	x	8114.6

	Хозяйства, имевшие посевную площадь							
	до 3,1	3,1- 10	10,1 - 20	20,1 - 50	50,1 - 100	100,1 - 300	300,1 - 600	600,1 - 1500
в процентах от общей посевной площади зерновых и зернобобовых культур	-	0.7	...	5.8	18.0	42.3	...	28.7
в среднем на одно хозяйство, га	-	...	16.7	42.5	76.9	190.7	...	776.0
Засеяно элитными семенами, в процентах от площади посевов	-	-	-	-	-	-	-	-
городские округа:								
Казань								
Число хозяйств, единиц	-	-	-	-	-	-	-	-
в процентах от общего числа хозяйств	-	-	-	-	-	-	-	-
в процентах от числа хозяйств, имевших посевную площадь	-	-	-	-	-	-	-	-
Посевная площадь зерновых и зернобобовых культур, га	-	-	-	-	-	-	-	-
в процентах от общей посевной площади зерновых и зернобобовых культур	-	-	-	-	-	-	-	-
в среднем на одно хозяйство, га	-	-	-	-	-	-	-	-
Засеяно элитными семенами, в процентах от площади посевов	-	-	-	-	-	-	-	-
Набережные Челны								
Число хозяйств, единиц	-	-	-	-	-	-	-	-
в процентах от общего числа хозяйств	-	-	-	-	-	-	-	-
в процентах от числа хозяйств, имевших посевную площадь	-	-	-	-	-	-	-	-
Посевная площадь зерновых и зернобобовых культур, га	-	-	-	-	-	-	-	-
в процентах от общей посевной площади зерновых и зернобобовых культур	-	-	-	-	-	-	-	-
в среднем на одно хозяйство, га	-	-	-	-	-	-	-	-
Засеяно элитными семенами, в процентах от площади посевов	-	-	-	-	-	-	-	-

зерновых и зернобобовых культур, гектаров				Хозяйства, не имевшие посевной площади	Итого
	1500,1 - 3000	свыше 3000	всего		
в процентах от общей посевной площади зерновых и зернобобовых культур	-	-	100	x	100
в среднем на одно хозяйство, га	-	-	133.0	x	108.2
Засеяно элитными семенами, в процентах от площади посевов	-	-	-	x	-
городские округа:					
Казань					
Число хозяйств, единиц	-	-	-
в процентах от общего числа хозяйств	-	-	-
в процентах от числа хозяйств, имевших посевную площадь	-	-	-	x	x
Посевная площадь зерновых и зернобобовых культур, га	-	-	-	x	-
в процентах от общей посевной площади зерновых и зернобобовых культур	-	-	-	x	-
в среднем на одно хозяйство, га	-	-	-	x	-
Засеяно элитными семенами, в процентах от площади посевов	-	-	-	x	-
Набережные Челны					
Число хозяйств, единиц	-	-	-
в процентах от общего числа хозяйств	-	-	-
в процентах от числа хозяйств, имевших посевную площадь	-	-	-	x	x
Посевная площадь зерновых и зернобобовых культур, га	-	-	-	x	-
в процентах от общей посевной площади зерновых и зернобобовых культур	-	-	-	x	-
в среднем на одно хозяйство, га	-	-	-	x	-
Засеяно элитными семенами, в процентах от площади посевов	-	-	-	x	-

**189. ГРУППИРОВКА КРЕСТЬЯНСКИХ (ФЕРМЕРСКИХ) ХОЗЯЙСТВ И ИНДИВИДУАЛЬНЫХ
ПРЕДПРИНИМАТЕЛЕЙ ПО РАЗМЕРАМ ПОСЕВНОЙ ПЛОЩАДИ САХАРНОЙ СВЕКЛЫ ПОД УРОЖАЙ
2016 ГОДА**

	Хозяйства, имевшие посевную площадь сахарной свеклы, гектаров										Хозяйства, не имевшие посевной площади	Итого
	до 20	20,1 - 30	30,1 - 60	60,1 - 100	100,1 - 150	150,1 - 200	200,1 - 300	300,1 - 500	свыше 500	всего		
РЕСПУБЛИКА ТАТАРСТАН												
Число хозяйств, единиц	...	5	10	10	9	3	...	43	2755	2798
в процентах от общего числа хозяйств	...	0.2	0.4	0.4	0.3	0.1	...	1.5	98.5	100
в процентах от числа хозяйств, имевших посевную	...	11.6	23.3	23.3	20.9	7.0	...	100	x	x
Посевная площадь сахарной свеклы, га	...	136.0	486.0	894.0	1208.0	1350.0	...	8548.6	x	8548.6
в процентах от общей посевной площади сахарной свеклы	...	1.6	5.7	10.5	14.1	15.8	...	100	x	100
в среднем на одно хозяйство, га	...	27.2	48.6	89.4	134.2	450.0	...	198.8	x	3.1
Засеяно элитными семенами, в процентах от площади посевов	...	-	...	50.0	...	-	-	...	-	11.8	x	11.8
муниципальные районы:												
Агрызский												
Число хозяйств, единиц	-	-	-	-	-	-	-	-	-	-	47	47
в процентах от общего числа хозяйств	-	-	-	-	-	-	-	-	-	-	100.0	100
в процентах от числа хозяйств, имевших посевную площадь	-	-	-	-	-	-	-	-	-	-	x	x
Посевная площадь сахарной свеклы, га	-	-	-	-	-	-	-	-	-	-	x	-
в процентах от общей посевной площади сахарной свеклы	-	-	-	-	-	-	-	-	-	-	-	-
в среднем на одно хозяйство, га	-	-	-	-	-	-	-	-	-	-	x	-
Засеяно элитными семенами, в процентах от площади посевов	-	-	-	-	-	-	-	-	-	-	x	-
Азнакаевский												
Число хозяйств, единиц	-	-	-	-	-	-	-	-	-	-	107	107
в процентах от общего числа хозяйств	-	-	-	-	-	-	-	-	-	-	100.0	100
в процентах от числа хозяйств, имевших посевную площадь	-	-	-	-	-	-	-	-	-	-	x	x
Посевная площадь сахарной свеклы, га	-	-	-	-	-	-	-	-	-	-	x	-
в процентах от общей посевной площади сахарной свеклы	-	-	-	-	-	-	-	-	-	-	x	-
в среднем на одно хозяйство, га	-	-	-	-	-	-	-	-	-	-	x	-
Засеяно элитными семенами, в процентах от площади посевов	-	-	-	-	-	-	-	-	-	-	x	-
Аксубаевский												
Число хозяйств, единиц	-	-	-	-	-	-	-	-	-	-	44	44
в процентах от общего числа хозяйств	-	-	-	-	-	-	-	-	-	-	100.0	100

	Хозяйства, имевшие посевную площадь сахарной свеклы, гектаров										Хозяйства, не имевшие посевной площади	Итого
	до 20	20,1 - 30	30,1 - 60	60,1 - 100	100,1 - 150	150,1 - 200	200,1 - 300	300,1 - 500	свыше 500	всего		
в процентах от числа хозяйств, имевших посевную площадь	-	-	-	-	-	-	-	-	-	-	x	x
Посевная площадь сахарной свеклы, га	-	-	-	-	-	-	-	-	-	-	x	-
в процентах от общей посевной площади сахарной свеклы	-	-	-	-	-	-	-	-	-	-	x	-
в среднем на одно хозяйство, га	-	-	-	-	-	-	-	-	-	-	x	-
Засеяно элитными семенами, в процентах от площади посевов	-	-	-	-	-	-	-	-	-	-	x	-
Актанышский												
Число хозяйств, единиц	-	-	-	-	-	-	-	-	-	-	75	75
в процентах от общего числа хозяйств	-	-	-	-	-	-	-	-	-	-	100.0	100
в процентах от числа хозяйств, имевших посевную площадь	-	-	-	-	-	-	-	-	-	-	x	x
Посевная площадь сахарной свеклы, га	-	-	-	-	-	-	-	-	-	-	x	-
в процентах от общей посевной площади сахарной свеклы	-	-	-	-	-	-	-	-	-	-	x	-
в среднем на одно хозяйство, га	-	-	-	-	-	-	-	-	-	-	x	-
Засеяно элитными семенами, в процентах от площади посевов	-	-	-	-	-	-	-	-	-	-	x	-
Алексеевский												
Число хозяйств, единиц	-	-	-	-	-	-	-	-	-	-	63	63
в процентах от общего числа хозяйств	-	-	-	-	-	-	-	-	-	-	100.0	100
в процентах от числа хозяйств, имевших посевную площадь	-	-	-	-	-	-	-	-	-	-	x	x
Посевная площадь сахарной свеклы, га	-	-	-	-	-	-	-	-	-	-	x	-
в процентах от общей посевной площади сахарной свеклы	-	-	-	-	-	-	-	-	-	-	x	-
в среднем на одно хозяйство, га	-	-	-	-	-	-	-	-	-	-	x	-
Засеяно элитными семенами, в процентах от площади посевов	-	-	-	-	-	-	-	-	-	-	x	-
Алькеевский												
Число хозяйств, единиц	-	-	-	-	-	-	-	-	-	-	46	46
в процентах от общего числа хозяйств	-	-	-	-	-	-	-	-	-	-	100.0	100
в процентах от числа хозяйств, имевших посевную площадь	-	-	-	-	-	-	-	-	-	-	x	x

	Хозяйства, имевшие посевную площадь сахарной свеклы, гектаров										Хозяйства, не имевшие посевной площади	Итого
	до 20	20,1 - 30	30,1 - 60	60,1 - 100	100,1 - 150	150,1 - 200	200,1 - 300	300,1 - 500	свыше 500	всего		
Посевная площадь сахарной свеклы, га	-	-	-	-	-	-	-	-	-	-	x	-
в процентах от общей посевной площади сахарной свеклы	-	-	-	-	-	-	-	-	-	-	x	-
в среднем на одно хозяйство, га	-	-	-	-	-	-	-	-	-	-	x	-
Засеяно элитными семенами, в процентах от площади посевов	-	-	-	-	-	-	-	-	-	-	x	-
Альметьевский												
Число хозяйств, единиц	-	-	-	-	-	-	-	-	-	-	74	74
в процентах от общего числа хозяйств	-	-	-	-	-	-	-	-	-	-	100.0	100
в процентах от числа хозяйств, имевших посевную площадь	-	-	-	-	-	-	-	-	-	-	x	x
Посевная площадь сахарной свеклы, га	-	-	-	-	-	-	-	-	-	-	x	-
в процентах от общей посевной площади сахарной свеклы	-	-	-	-	-	-	-	-	-	-	x	-
в среднем на одно хозяйство, га	-	-	-	-	-	-	-	-	-	-	x	-
Засеяно элитными семенами, в процентах от площади посевов	-	-	-	-	-	-	-	-	-	-	x	-
Апастовский												
Число хозяйств, единиц	-	-	-	-	-	-	-	-	-	-	28	28
в процентах от общего числа хозяйств	-	-	-	-	-	-	-	-	-	-	100.0	100
в процентах от числа хозяйств, имевших посевную площадь	-	-	-	-	-	-	-	-	-	-	x	x
Посевная площадь сахарной свеклы, га	-	-	-	-	-	-	-	-	-	-	x	-
в процентах от общей посевной площади сахарной свеклы	-	-	-	-	-	-	-	-	-	-	x	-
в среднем на одно хозяйство, га	-	-	-	-	-	-	-	-	-	-	x	-
Засеяно элитными семенами, в процентах от площади посевов	-	-	-	-	-	-	-	-	-	-	x	-
Арский												
Число хозяйств, единиц	-	-	-	-	-	-	-	-	-	-	81	81
в процентах от общего числа хозяйств	-	-	-	-	-	-	-	-	-	-	100.0	100
в процентах от числа хозяйств, имевших посевную площадь	-	-	-	-	-	-	-	-	-	-	x	x
Посевная площадь сахарной свеклы, га	-	-	-	-	-	-	-	-	-	-	x	-
в процентах от общей посевной площади сахарной свеклы	-	-	-	-	-	-	-	-	-	-	x	-

	Хозяйства, имевшие посевную площадь сахарной свеклы, гектаров										Хозяйства, не имевшие посевной площади	Итого
	до 20	20,1 - 30	30,1 - 60	60,1 - 100	100,1 - 150	150,1 - 200	200,1 - 300	300,1 - 500	свыше 500	всего		
в среднем на одно хозяйство, га	-	-	-	-	-	-	-	-	-	-	x	-
Засеяно элитными семенами, в процентах от площади посевов	-	-	-	-	-	-	-	-	-	-	x	-
Атнинский												
Число хозяйств, единиц	-	-	-	-	-	-	-	-	-	-	16	16
в процентах от общего числа хозяйств	-	-	-	-	-	-	-	-	-	-	100.0	100
в процентах от числа хозяйств, имевших посевную площадь	-	-	-	-	-	-	-	-	-	-	x	x
Посевная площадь сахарной свеклы, га	-	-	-	-	-	-	-	-	-	-	x	-
в процентах от общей посевной площади сахарной свеклы	-	-	-	-	-	-	-	-	-	-	x	-
в среднем на одно хозяйство, га	-	-	-	-	-	-	-	-	-	-	x	-
Засеяно элитными семенами, в процентах от площади посевов	-	-	-	-	-	-	-	-	-	-	x	-
Бавлинский												
Число хозяйств, единиц	-	-	-	-	-	-	-	-	-	-	48	48
в процентах от общего числа хозяйств	-	-	-	-	-	-	-	-	-	-	100.0	100
в процентах от числа хозяйств, имевших посевную площадь	-	-	-	-	-	-	-	-	-	-	x	x
Посевная площадь сахарной свеклы, га	-	-	-	-	-	-	-	-	-	-	x	-
в процентах от общей посевной площади сахарной свеклы	-	-	-	-	-	-	-	-	-	-	x	-
в среднем на одно хозяйство, га	-	-	-	-	-	-	-	-	-	-	x	-
Засеяно элитными семенами, в процентах от площади посевов	-	-	-	-	-	-	-	-	-	-	x	-
Балтасинский												
Число хозяйств, единиц	-	-	-	-	-	-	-	-	-	-	108	108
в процентах от общего числа хозяйств	-	-	-	-	-	-	-	-	-	-	100.0	100
в процентах от числа хозяйств, имевших посевную площадь	-	-	-	-	-	-	-	-	-	-	x	x
Посевная площадь сахарной свеклы, га	-	-	-	-	-	-	-	-	-	-	x	-
в процентах от общей посевной площади сахарной свеклы	-	-	-	-	-	-	-	-	-	-	x	-
в среднем на одно хозяйство, га	-	-	-	-	-	-	-	-	-	-	x	-
Засеяно элитными семенами, в процентах от площади посевов	-	-	-	-	-	-	-	-	-	-	x	-

	Хозяйства, имевшие посевную площадь сахарной свеклы, гектаров										Хозяйства, не имевшие посевной площади	Итого
	до 20	20,1 - 30	30,1 - 60	60,1 - 100	100,1 - 150	150,1 - 200	200,1 - 300	300,1 - 500	свыше 500	всего		
Бугульминский												
Число хозяйств, единиц	-	-	-	-	-	-	-	-	84	85
в процентах от общего числа хозяйств	-	-	-	-	-	-	-	-	98.8	100
в процентах от числа хозяйств, имевших посевную площадь	-	-	-	-	-	-	-	-	x	x
Посевная площадь сахарной свеклы, га	-	-	-	-	-	-	-	-	x	...
в процентах от общей посевной площади сахарной свеклы	-	-	-	-	-	-	-	-	x	...
в среднем на одно хозяйство, га	-	-	-	-	-	-	-	-	x	...
Засеяно элитными семенами, в процентах от площади посевов	-	-	-	-	-	-	-	-	-	-	x	-
Буинский												
Число хозяйств, единиц	...	3	10	10	6	-	-	...	-	32	38	70
в процентах от общего числа хозяйств	...	4.3	14.3	14.3	8.6	-	-	...	-	45.7	54.3	100
в процентах от числа хозяйств, имевших посевную площадь	...	9.4	31.3	31.3	18.8	-	-	...	-	100	x	x
Посевная площадь сахарной свеклы, га	...	76.0	486.0	894.0	758.0	-	-	...	-	2742.0	x	2742.0
в процентах от общей посевной площади сахарной свеклы	...	2.8	17.7	32.6	27.6	-	-	...	-	100	x	100
в среднем на одно хозяйство, га	...	25.3	48.6	89.4	126.3	-	-	...	-	85.7	x	39.2
Засеяно элитными семенами, в процентах от площади посевов	...	-	...	50.0	...	-	-	-	-	...	x	...
Верхнеуслонский												
Число хозяйств, единиц	-	-	-	-	-	-	-	-	-	-	22	22
в процентах от общего числа хозяйств	-	-	-	-	-	-	-	-	-	-	100.0	100
в процентах от числа хозяйств, имевших посевную площадь	-	-	-	-	-	-	-	-	-	-	x	x
Посевная площадь сахарной свеклы, га	-	-	-	-	-	-	-	-	-	-	x	-
в процентах от общей посевной площади сахарной свеклы	-	-	-	-	-	-	-	-	-	-	x	-
в среднем на одно хозяйство, га	-	-	-	-	-	-	-	-	-	-	x	-
Засеяно элитными семенами, в процентах от площади посевов	-	-	-	-	-	-	-	-	-	-	x	-
Высокогорский												
Число хозяйств, единиц	-	-	-	-	-	-	-	-	-	-	54	54
в процентах от общего числа хозяйств	-	-	-	-	-	-	-	-	-	-	100.0	100

	Хозяйства, имевшие посевную площадь сахарной свеклы, гектаров										Хозяйства, не имевшие посевной площади	Итого
	до 20	20,1 - 30	30,1 - 60	60,1 - 100	100,1 - 150	150,1 - 200	200,1 - 300	300,1 - 500	свыше 500	всего		
в процентах от числа хозяйств, имевших посевную площадь	-	-	-	-	-	-	-	-	-	-	x	x
Посевная площадь сахарной свеклы, га	-	-	-	-	-	-	-	-	-	-	x	-
в процентах от общей посевной площади сахарной свеклы	-	-	-	-	-	-	-	-	-	-	x	-
в среднем на одно хозяйство, га	-	-	-	-	-	-	-	-	-	-	x	-
Засеяно элитными семенами, в процентах от площади посевов	-	-	-	-	-	-	-	-	-	-	x	-
Дрожжановский												
Число хозяйств, единиц	-	...	-	-	-	-	4	75	79
в процентах от общего числа хозяйств	-	...	-	-	-	-	5.1	94.9	100
в процентах от числа хозяйств, имевших посевную площадь	-	...	-	-	-	-	100	x	x
Посевная площадь сахарной свеклы, га	-	...	-	-	-	-	650.0	x	650.0
в процентах от общей посевной площади сахарной свеклы	-	...	-	-	-	-	100	x	100
в среднем на одно хозяйство, га	-	...	-	-	-	-	162.5	x	8.2
Засеяно элитными семенами, в процентах от площади посевов	-	-	-	-	-	-	-	-	-	-	x	-
Елабужский												
Число хозяйств, единиц	-	-	-	-	-	-	-	-	-	-	53	53
в процентах от общего числа хозяйств	-	-	-	-	-	-	-	-	-	-	100.0	100
в процентах от числа хозяйств, имевших посевную площадь	-	-	-	-	-	-	-	-	-	-	x	x
Посевная площадь сахарной свеклы, га	-	-	-	-	-	-	-	-	-	-	x	-
в процентах от общей посевной площади сахарной свеклы	-	-	-	-	-	-	-	-	-	-	x	-
в среднем на одно хозяйство, га	-	-	-	-	-	-	-	-	-	-	x	-
Засеяно элитными семенами, в процентах от площади посевов	-	-	-	-	-	-	-	-	-	-	x	-
Заинский												
Число хозяйств, единиц	-	-	-	-	-	-	-	-	-	-	81	81
в процентах от общего числа хозяйств	-	-	-	-	-	-	-	-	-	-	100.0	100
в процентах от числа хозяйств, имевших посевную площадь	-	-	-	-	-	-	-	-	-	-	x	x

	Хозяйства, имевшие посевную площадь сахарной свеклы, гектаров										Хозяйства, не имевшие посевной площади	Итого
	до 20	20,1 - 30	30,1 - 60	60,1 - 100	100,1 - 150	150,1 - 200	200,1 - 300	300,1 - 500	свыше 500	всего		
Посевная площадь сахарной свеклы, га	-	-	-	-	-	-	-	-	-	-	x	-
в процентах от общей посевной площади сахарной свеклы	-	-	-	-	-	-	-	-	-	-	x	-
в среднем на одно хозяйство, га	-	-	-	-	-	-	-	-	-	-	x	-
Засеяно элитными семенами, в процентах от площади посевов	-	-	-	-	-	-	-	-	-	-	x	-
Зеленодольский												
Число хозяйств, единиц	-	-	-	-	-	-	-	-	-	-	40	40
в процентах от общего числа хозяйств	-	-	-	-	-	-	-	-	-	-	100.0	100
в процентах от числа хозяйств, имевших посевную площадь	-	-	-	-	-	-	-	-	-	-	x	x
Посевная площадь сахарной свеклы, га	-	-	-	-	-	-	-	-	-	-	x	-
в процентах от общей посевной площади сахарной свеклы	-	-	-	-	-	-	-	-	-	-	x	-
в среднем на одно хозяйство, га	-	-	-	-	-	-	-	-	-	-	x	-
Засеяно элитными семенами, в процентах от площади посевов	-	-	-	-	-	-	-	-	-	-	x	-
Кайбицкий												
Число хозяйств, единиц	-	-	-	-	-	-	-	-	-	-	21	21
в процентах от общего числа хозяйств	-	-	-	-	-	-	-	-	-	-	100.0	100
в процентах от числа хозяйств, имевших посевную площадь	-	-	-	-	-	-	-	-	-	-	x	x
Посевная площадь сахарной свеклы, га	-	-	-	-	-	-	-	-	-	-	x	-
в процентах от общей посевной площади сахарной свеклы	-	-	-	-	-	-	-	-	-	-	x	-
в среднем на одно хозяйство, га	-	-	-	-	-	-	-	-	-	-	x	-
Засеяно элитными семенами, в процентах от площади посевов	-	-	-	-	-	-	-	-	-	-	x	-
Камско-Устьинский												
Число хозяйств, единиц	-	-	-	-	-	-	-	-	-	-	26	26
в процентах от общего числа хозяйств	-	-	-	-	-	-	-	-	-	-	100.0	100
в процентах от числа хозяйств, имевших посевную площадь	-	-	-	-	-	-	-	-	-	-	x	x
Посевная площадь сахарной свеклы, га	-	-	-	-	-	-	-	-	-	-	x	-
в процентах от общей посевной площади сахарной свеклы	-	-	-	-	-	-	-	-	-	-	x	-
в среднем на одно хозяйство, га	-	-	-	-	-	-	-	-	-	-	x	-

	Хозяйства, имевшие посевную площадь сахарной свеклы, гектаров										Хозяйства, не имевшие посевной площади	Итого
	до 20	20,1 - 30	30,1 - 60	60,1 - 100	100,1 - 150	150,1 - 200	200,1 - 300	300,1 - 500	свыше 500	всего		
Засеяно элитными семенами, в процентах от площади посевов	-	-	-	-	-	-	-	-	-	-	x	-
Спасский												
Число хозяйств, единиц	-	-	-	-	-	-	-	-	-	-	100	100
в процентах от общего числа хозяйств	-	-	-	-	-	-	-	-	-	-	100.0	100
в процентах от числа хозяйств, имевших посевную площадь	-	-	-	-	-	-	-	-	-	-	x	x
Посевная площадь сахарной свеклы, га	-	-	-	-	-	-	-	-	-	-	x	-
в процентах от общей посевной площади сахарной свеклы	-	-	-	-	-	-	-	-	-	-	x	-
в среднем на одно хозяйство, га	-	-	-	-	-	-	-	-	-	-	x	-
Засеяно элитными семенами, в процентах от площади посевов	-	-	-	-	-	-	-	-	-	-	x	-
Кукморский												
Число хозяйств, единиц	-	-	-	-	-	-	-	-	-	-	130	130
в процентах от общего числа хозяйств	-	-	-	-	-	-	-	-	-	-	100.0	100
в процентах от числа хозяйств, имевших посевную площадь	-	-	-	-	-	-	-	-	-	-	x	x
Посевная площадь сахарной свеклы, га	-	-	-	-	-	-	-	-	-	-	x	-
в процентах от общей посевной площади сахарной свеклы	-	-	-	-	-	-	-	-	-	-	x	-
в среднем на одно хозяйство, га	-	-	-	-	-	-	-	-	-	-	x	-
Засеяно элитными семенами, в процентах от площади посевов	-	-	-	-	-	-	-	-	-	-	x	-
Лаишевский												
Число хозяйств, единиц	-	-	-	-	-	-	-	-	-	-	34	34
в процентах от общего числа хозяйств	-	-	-	-	-	-	-	-	-	-	100.0	100
в процентах от числа хозяйств, имевших посевную площадь	-	-	-	-	-	-	-	-	-	-	x	x
Посевная площадь сахарной свеклы, га	-	-	-	-	-	-	-	-	-	-	x	-
в процентах от общей посевной площади сахарной свеклы	-	-	-	-	-	-	-	-	-	-	x	-
в среднем на одно хозяйство, га	-	-	-	-	-	-	-	-	-	-	x	-
Засеяно элитными семенами, в процентах от площади посевов	-	-	-	-	-	-	-	-	-	-	x	-
Лениногорский												
Число хозяйств, единиц	-	-	-	-	-	-	-	-	-	-	35	35
в процентах от общего числа хозяйств	-	-	-	-	-	-	-	-	-	-	100.0	100

	Хозяйства, имевшие посевную площадь сахарной свеклы, гектаров										Хозяйства, не имевшие посевной площади	Итого
	до 20	20,1 - 30	30,1 - 60	60,1 - 100	100,1 - 150	150,1 - 200	200,1 - 300	300,1 - 500	свыше 500	всего		
в процентах от числа хозяйств, имевших посевную площадь	-	-	-	-	-	-	-	-	-	-	x	x
Посевная площадь сахарной свеклы, га	-	-	-	-	-	-	-	-	-	-	x	-
в процентах от общей посевной площади сахарной свеклы	-	-	-	-	-	-	-	-	-	-	x	-
в среднем на одно хозяйство, га	-	-	-	-	-	-	-	-	-	-	x	-
Засеяно элитными семенами, в процентах от площади посевов	-	-	-	-	-	-	-	-	-	-	x	-
Мамадышский												
Число хозяйств, единиц	-	-	-	-	-	-	-	-	-	-	74	74
в процентах от общего числа хозяйств	-	-	-	-	-	-	-	-	-	-	100.0	100
в процентах от числа хозяйств, имевших посевную площадь	-	-	-	-	-	-	-	-	-	-	x	x
Посевная площадь сахарной свеклы, га	-	-	-	-	-	-	-	-	-	-	x	-
в процентах от общей посевной площади сахарной свеклы	-	-	-	-	-	-	-	-	-	-	x	-
в среднем на одно хозяйство, га	-	-	-	-	-	-	-	-	-	-	x	-
Засеяно элитными семенами, в процентах от площади посевов	-	-	-	-	-	-	-	-	-	-	x	-
Менделеевский												
Число хозяйств, единиц	-	-	-	-	-	-	-	-	-	-	78	78
в процентах от общего числа хозяйств	-	-	-	-	-	-	-	-	-	-	100.0	100
в процентах от числа хозяйств, имевших посевную площадь	-	-	-	-	-	-	-	-	-	-	x	x
Посевная площадь сахарной свеклы, га	-	-	-	-	-	-	-	-	-	-	x	-
в процентах от общей посевной площади сахарной свеклы	-	-	-	-	-	-	-	-	-	-	x	-
в среднем на одно хозяйство, га	-	-	-	-	-	-	-	-	-	-	x	-
Засеяно элитными семенами, в процентах от площади посевов	-	-	-	-	-	-	-	-	-	-	x	-
Мензелинский												
Число хозяйств, единиц	-	-	-	-	-	-	-	-	-	-	73	73
в процентах от общего числа хозяйств	-	-	-	-	-	-	-	-	-	-	100.0	100
в процентах от числа хозяйств, имевших посевную площадь	-	-	-	-	-	-	-	-	-	-	x	x
Посевная площадь сахарной свеклы, га	-	-	-	-	-	-	-	-	-	-	x	-

	Хозяйства, имевшие посевную площадь сахарной свеклы, гектаров										Хозяйства, не имевшие посевной площади	Итого
	до 20	20,1 - 30	30,1 - 60	60,1 - 100	100,1 - 150	150,1 - 200	200,1 - 300	300,1 - 500	свыше 500	всего		
в процентах от общей посевной площади сахарной свеклы	-	-	-	-	-	-	-	-	-	-	x	-
в среднем на одно хозяйство, га	-	-	-	-	-	-	-	-	-	-	x	-
Засеяно элитными семенами, в процентах от площади посевов	-	-	-	-	-	-	-	-	-	-	x	-
Муслюмовский												
Число хозяйств, единиц	-	-	-	-	-	-	-	-	-	-	64	64
в процентах от общего числа хозяйств	-	-	-	-	-	-	-	-	-	-	100.0	100
в процентах от числа хозяйств, имевших посевную площадь	-	-	-	-	-	-	-	-	-	-	x	x
Посевная площадь сахарной свеклы, га	-	-	-	-	-	-	-	-	-	-	x	-
в процентах от общей посевной площади сахарной свеклы	-	-	-	-	-	-	-	-	-	-	x	-
в среднем на одно хозяйство, га	-	-	-	-	-	-	-	-	-	-	x	-
Засеяно элитными семенами, в процентах от площади посевов	-	-	-	-	-	-	-	-	-	-	x	-
Нижнекамский												
Число хозяйств, единиц	-	-	-	-	-	-	-	-	-	-	78	78
в процентах от общего числа хозяйств	-	-	-	-	-	-	-	-	-	-	100.0	100
в процентах от числа хозяйств, имевших посевную площадь	-	-	-	-	-	-	-	-	-	-	x	x
Посевная площадь сахарной свеклы, га	-	-	-	-	-	-	-	-	-	-	x	-
в процентах от общей посевной площади сахарной свеклы	-	-	-	-	-	-	-	-	-	-	x	-
в среднем на одно хозяйство, га	-	-	-	-	-	-	-	-	-	-	x	-
Засеяно элитными семенами, в процентах от площади посевов	-	-	-	-	-	-	-	-	-	-	x	-
Новошешминский												
Число хозяйств, единиц	-	-	-	-	-	-	-	-	-	-	45	45
в процентах от общего числа хозяйств	-	-	-	-	-	-	-	-	-	-	100.0	100
в процентах от числа хозяйств, имевших посевную площадь	-	-	-	-	-	-	-	-	-	-	x	x
Посевная площадь сахарной свеклы, га	-	-	-	-	-	-	-	-	-	-	x	-
в процентах от общей посевной площади сахарной свеклы	-	-	-	-	-	-	-	-	-	-	x	-
в среднем на одно хозяйство, га	-	-	-	-	-	-	-	-	-	-	x	-

	Хозяйства, имевшие посевную площадь сахарной свеклы, гектаров										Хозяйства, не имевшие посевной площади	Итого	
	до 20	20,1 - 30	30,1 - 60	60,1 - 100	100,1 - 150	150,1 - 200	200,1 - 300	300,1 - 500	свыше 500	всего			
Засеяно элитными семенами, в процентах от площади посевов	-	-	-	-	-	-	-	-	-	-	x	-	
Нурлатский													
Число хозяйств, единиц	-	-	-	-	-	-	-	-	-	-	...	71	72
в процентах от общего числа хозяйств	-	-	-	-	-	-	-	-	-	-	...	98.6	100
в процентах от числа хозяйств, имевших посевную площадь	-	-	-	-	-	-	-	-	-	-	...	x	x
Посевная площадь сахарной свеклы, га	-	-	-	-	-	-	-	-	-	-	...	x	...
в процентах от общей посевной площади сахарной свеклы	-	-	-	-	-	-	-	-	-	-	...	x	...
в среднем на одно хозяйство, га	-	-	-	-	-	-	-	-	-	-	...	x	...
Засеяно элитными семенами, в процентах от площади посевов	-	-	-	-	-	-	-	-	-	-	x	-	-
Пестречинский													
Число хозяйств, единиц	-	-	-	-	-	-	-	-	-	-	-	67	67
в процентах от общего числа хозяйств	-	-	-	-	-	-	-	-	-	-	-	100.0	100
в процентах от числа хозяйств, имевших посевную площадь	-	-	-	-	-	-	-	-	-	-	-	x	x
Посевная площадь сахарной свеклы, га	-	-	-	-	-	-	-	-	-	-	-	x	-
в процентах от общей посевной площади сахарной свеклы	-	-	-	-	-	-	-	-	-	-	-	x	-
в среднем на одно хозяйство, га	-	-	-	-	-	-	-	-	-	-	-	x	-
Засеяно элитными семенами, в процентах от площади посевов	-	-	-	-	-	-	-	-	-	-	x	-	-
Рыбно-Слободский													
Число хозяйств, единиц	-	-	-	-	-	-	-	-	-	-	-	82	82
в процентах от общего числа хозяйств	-	-	-	-	-	-	-	-	-	-	-	100.0	100
в процентах от числа хозяйств, имевших посевную площадь	-	-	-	-	-	-	-	-	-	-	-	x	x
Посевная площадь сахарной свеклы, га	-	-	-	-	-	-	-	-	-	-	-	x	-
в процентах от общей посевной площади сахарной свеклы	-	-	-	-	-	-	-	-	-	-	-	x	-
в среднем на одно хозяйство, га	-	-	-	-	-	-	-	-	-	-	-	x	-
Засеяно элитными семенами, в процентах от площади посевов	-	-	-	-	-	-	-	-	-	-	x	-	-
Сабинский													
Число хозяйств, единиц	-	-	-	-	-	-	-	-	-	-	-	90	90

	Хозяйства, имевшие посевную площадь сахарной свеклы, гектаров										Хозяйства, не имевшие посевной площади	Итого
	до 20	20,1 - 30	30,1 - 60	60,1 - 100	100,1 - 150	150,1 - 200	200,1 - 300	300,1 - 500	свыше 500	всего		
в процентах от общего числа хозяйств	-	-	-	-	-	-	-	-	-	-	100.0	100
в процентах от числа хозяйств, имевших посевную площадь	-	-	-	-	-	-	-	-	-	-	x	x
Посевная площадь сахарной свеклы, га	-	-	-	-	-	-	-	-	-	-	x	-
в процентах от общей посевной площади сахарной свеклы	-	-	-	-	-	-	-	-	-	-	x	-
в среднем на одно хозяйство, га	-	-	-	-	-	-	-	-	-	-	x	-
Засеяно элитными семенами, в процентах от площади посевов	-	-	-	-	-	-	-	-	-	-	x	-
Сармановский												
Число хозяйств, единиц	-	-	-	-	-	-	-	-	-	-	84	84
в процентах от общего числа хозяйств	-	-	-	-	-	-	-	-	-	-	100.0	100
в процентах от числа хозяйств, имевших посевную площадь	-	-	-	-	-	-	-	-	-	-	x	x
Посевная площадь сахарной свеклы, га	-	-	-	-	-	-	-	-	-	-	x	-
в процентах от общей посевной площади сахарной свеклы	-	-	-	-	-	-	-	-	-	-	x	-
в среднем на одно хозяйство, га	-	-	-	-	-	-	-	-	-	-	x	-
Засеяно элитными семенами, в процентах от площади посевов	-	-	-	-	-	-	-	-	-	-	x	-
Ютазинский												
Число хозяйств, единиц	-	-	-	-	-	-	-	-	-	-	50	50
в процентах от общего числа хозяйств	-	-	-	-	-	-	-	-	-	-	100.0	100
в процентах от числа хозяйств, имевших посевную площадь	-	-	-	-	-	-	-	-	-	-	x	x
Посевная площадь сахарной свеклы, га	-	-	-	-	-	-	-	-	-	-	x	-
в процентах от общей посевной площади сахарной свеклы	-	-	-	-	-	-	-	-	-	-	x	-
в среднем на одно хозяйство, га	-	-	-	-	-	-	-	-	-	-	x	-
Засеяно элитными семенами, в процентах от площади посевов	-	-	-	-	-	-	-	-	-	-	x	-
Тетюшский												
Число хозяйств, единиц	-	...	-	-	...	-	-	...	-	5	84	89
в процентах от общего числа хозяйств	-	...	-	-	...	-	-	...	-	5.6	94.4	100
в процентах от числа хозяйств, имевших посевную площадь	-	...	-	-	...	-	-	...	-	100	x	x

	Хозяйства, имевшие посевную площадь сахарной свеклы, гектаров										Хозяйства, не имевшие посевной площади	Итого
	до 20	20,1 - 30	30,1 - 60	60,1 - 100	100,1 - 150	150,1 - 200	200,1 - 300	300,1 - 500	свыше 500	всего		
Посевная площадь сахарной свеклы, га	-	...	-	-	...	-	-	...	-	1180.0	x	1180.0
в процентах от общей посевной площади сахарной свеклы	-	...	-	-	...	-	-	...	-	100	x	100
в среднем на одно хозяйство, га	-	...	-	-	...	-	-	...	-	236.0	x	13.3
Засеяно элитными семенами, в процентах от площади посевов	-	-	-	-	-	-	-	...	-	...	x	...
Тюлячинский												
Число хозяйств, единиц	-	-	-	-	-	-	-	-	-	-	41	41
в процентах от общего числа хозяйств	-	-	-	-	-	-	-	-	-	-	100.0	100
в процентах от числа хозяйств, имевших посевную площадь	-	-	-	-	-	-	-	-	-	-	x	x
Посевная площадь сахарной свеклы, га	-	-	-	-	-	-	-	-	-	-	x	-
в процентах от общей посевной площади сахарной свеклы	-	-	-	-	-	-	-	-	-	-	x	-
в среднем на одно хозяйство, га	-	-	-	-	-	-	-	-	-	-	x	-
Засеяно элитными семенами, в процентах от площади посевов	-	-	-	-	-	-	-	-	-	-	x	-
Тукаевский												
Число хозяйств, единиц	-	-	-	-	-	-	-	-	-	-	124	124
в процентах от общего числа хозяйств	-	-	-	-	-	-	-	-	-	-	100.0	100
в процентах от числа хозяйств, имевших посевную площадь	-	-	-	-	-	-	-	-	-	-	x	x
Посевная площадь сахарной свеклы, га	-	-	-	-	-	-	-	-	-	-	x	-
в процентах от общей посевной площади сахарной свеклы	-	-	-	-	-	-	-	-	-	-	x	-
в среднем на одно хозяйство, га	-	-	-	-	-	-	-	-	-	-	x	-
Засеяно элитными семенами, в процентах от площади посевов	-	-	-	-	-	-	-	-	-	-	x	-
Черемшанский												
Число хозяйств, единиц	-	-	-	-	-	-	-	-	-	-	41	41
в процентах от общего числа хозяйств	-	-	-	-	-	-	-	-	-	-	100.0	100
в процентах от числа хозяйств, имевших посевную площадь	-	-	-	-	-	-	-	-	-	-	x	x
Посевная площадь сахарной свеклы, га	-	-	-	-	-	-	-	-	-	-	x	-
в процентах от общей посевной площади сахарной свеклы	-	-	-	-	-	-	-	-	-	-	x	-
в среднем на одно хозяйство, га	-	-	-	-	-	-	-	-	-	-	x	-

	Хозяйства, имевшие посевную площадь сахарной свеклы, гектаров										Хозяйства, не имевшие посевной площади	Итого
	до 20	20,1 - 30	30,1 - 60	60,1 - 100	100,1 - 150	150,1 - 200	200,1 - 300	300,1 - 500	свыше 500	всего		
Засеяно элитными семенами, в процентах от площади посевов	-	-	-	-	-	-	-	-	-	-	x	-
Чистопольский												
Число хозяйств, единиц	-	-	-	-	-	-	-	-	-	-	75	75
в процентах от общего числа хозяйств	-	-	-	-	-	-	-	-	-	-	100.0	100
в процентах от числа хозяйств, имевших посевную площадь	-	-	-	-	-	-	-	-	-	-	x	x
Посевная площадь сахарной свеклы, га	-	-	-	-	-	-	-	-	-	-	x	-
в процентах от общей посевной площади сахарной свеклы	-	-	-	-	-	-	-	-	-	-	x	-
в среднем на одно хозяйство, га	-	-	-	-	-	-	-	-	-	-	x	-
Засеяно элитными семенами, в процентах от площади посевов	-	-	-	-	-	-	-	-	-	-	x	-
городские округа:												
Казань												
Число хозяйств, единиц	-	-	-	-	-	-	-	-	-	-
в процентах от общего числа хозяйств	-	-	-	-	-	-	-	-	-	-
в процентах от числа хозяйств, имевших посевную площадь	-	-	-	-	-	-	-	-	-	-	x	x
Посевная площадь сахарной свеклы, га	-	-	-	-	-	-	-	-	-	-	x	-
в процентах от общей посевной площади сахарной свеклы	-	-	-	-	-	-	-	-	-	-	x	-
в среднем на одно хозяйство, га	-	-	-	-	-	-	-	-	-	-	x	-
Засеяно элитными семенами, в процентах от площади посевов	-	-	-	-	-	-	-	-	-	-	x	-
Набережные Челны												
Число хозяйств, единиц	-	-	-	-	-	-	-	-	-	-
в процентах от общего числа хозяйств	-	-	-	-	-	-	-	-	-	-
в процентах от числа хозяйств, имевших посевную площадь	-	-	-	-	-	-	-	-	-	-	x	x
Посевная площадь сахарной свеклы, га	-	-	-	-	-	-	-	-	-	-	x	-
в процентах от общей посевной площади сахарной свеклы	-	-	-	-	-	-	-	-	-	-	x	-
в среднем на одно хозяйство, га	-	-	-	-	-	-	-	-	-	-	x	-
Засеяно элитными семенами, в процентах от площади посевов	-	-	-	-	-	-	-	-	-	-	x	-

190. ГРУППИРОВКА КРЕСТЬЯНСКИХ (ФЕРМЕРСКИХ) ХОЗЯЙСТВ И ИНДИВИДУАЛЬНЫХ

	Хозяйства, имевшие посевную площадь							
	до 10	10,1-20	20,1-30	30,1-50	50,1-100	100,1-200	200,1-400	400,1-600
РЕСПУБЛИКА ТАТАРСТАН								
Число хозяйств, единиц	...	-	...	4	8	22	16	5
в процентах от общего числа хозяйств	...	-	...	0.1	0.3	0.8	0.6	0.2
в процентах от числа хозяйств, имевших посевную площадь	...	-	...	5.9	11.8	32.4	23.5	7.4
Посевная площадь подсолнечника на зерно, га	...	-	...	198.0	655.0	3530.0	4810.0	2585.0
в процентах от общей посевной площади подсолнечника на зерно	...	-	...	1.0	3.3	17.8	24.3	13.1
в среднем на одно хозяйство, га	...	-	...	49.5	81.9	160.5	300.6	517.0
Засеяно элитными семенами, в процентах от площади посевов	-	-	...	-	...	13.7	...	-
муниципальные районы:								
Агрызский								
Число хозяйств, единиц	-	-	-	-	-	-	-	-
в процентах от общего числа хозяйств	-	-	-	-	-	-	-	-
в процентах от числа хозяйств, имевших посевную площадь	-	-	-	-	-	-	-	-
Посевная площадь подсолнечника на зерно, га	-	-	-	-	-	-	-	-
в процентах от общей посевной площади подсолнечника на зерно	-	-	-	-	-	-	-	-
в среднем на одно хозяйство, га	-	-	-	-	-	-	-	-
Засеяно элитными семенами, в процентах от площади посевов	-	-	-	-	-	-	-	-
Азнакаевский								
Число хозяйств, единиц	-	-	...	-	-	-
в процентах от общего числа хозяйств	-	-	...	-	-	-
в процентах от числа хозяйств, имевших посевную площадь	-	-	...	-	-	-
Посевная площадь подсолнечника на зерно, га	-	-	...	-	-	-
в процентах от общей посевной площади подсолнечника на зерно	-	-	...	-	-	-
в среднем на одно хозяйство, га	-	-	...	-	-	-
Засеяно элитными семенами, в процентах от площади посевов	-	-	-	-	-	-
Аксубаевский								
Число хозяйств, единиц	-	-	-	-	...	-	-	-
в процентах от общего числа хозяйств	-	-	-	-	...	-	-	-
в процентах от числа хозяйств, имевших посевную площадь	-	-	-	-	...	-	-	-
Посевная площадь подсолнечника на зерно, га	-	-	-	-	...	-	-	-
в процентах от общей посевной площади подсолнечника на зерно	-	-	-	-	...	-	-	-

ПРЕДПРИНИМАТЕЛЕЙ ПО РАЗМЕРАМ ПОСЕВНОЙ ПЛОЩАДИ ПОДСОЛНЕЧНИКА НА ЗЕРНО ПОД УРОЖАЙ 2016 ГОДА

подсолнечника на зерно, гектаров	600,1-800	свыше 800	всего	Хозяйства, не имевшие посевной площади	Итого
РЕСПУБЛИКА ТАТАРСТАН					
Число хозяйств, единиц	3	5	68	2730	2798
в процентах от общего числа хозяйств	0.1	0.2	2.4	97.6	100
в процентах от числа хозяйств, имевших посевную площадь	4.4	7.4	100	x	x
Посевная площадь подсолнечника на зерно, га	2096.0	5813.0	19792.0	x	19792.0
в процентах от общей посевной площади подсолнечника на зерно	10.6	29.4	100	x	100
в среднем на одно хозяйство, га	698.7	1162.6	291.1	x	7.1
Засеяно элитными семенами, в процентах от площади посевов	-	...	5.5	x	5.5
муниципальные районы:					
Агрызский					
Число хозяйств, единиц	-	-	-	47	47
в процентах от общего числа хозяйств	-	-	-	100.0	100
в процентах от числа хозяйств, имевших посевную площадь	-	-	-	x	x
Посевная площадь подсолнечника на зерно, га	-	-	-	x	-
в процентах от общей посевной площади подсолнечника на зерно	-	-	-	x	-
в среднем на одно хозяйство, га	-	-	-	x	-
Засеяно элитными семенами, в процентах от площади посевов	-	-	-	x	-
Азнакаевский					
Число хозяйств, единиц	-	-	3	104	107
в процентах от общего числа хозяйств	-	-	2.8	97.2	100
в процентах от числа хозяйств, имевших посевную площадь	-	-	100	x	x
Посевная площадь подсолнечника на зерно, га	-	-	303.0	x	303.0
в процентах от общей посевной площади подсолнечника на зерно	-	-	100	x	100
в среднем на одно хозяйство, га	-	-	101.0	x	2.8
Засеяно элитными семенами, в процентах от площади посевов	-	-	...	x	...
Аксубаевский					
Число хозяйств, единиц	-	-	...	43	44
в процентах от общего числа хозяйств	-	-	...	97.7	100
в процентах от числа хозяйств, имевших посевную площадь	-	-	...	x	x
Посевная площадь подсолнечника на зерно, га	-	-	...	x	...
в процентах от общей посевной площади подсолнечника на зерно	-	-	...	x	...

	Хозяйства, имевшие посевную площадь							
	до 10	10,1-20	20,1-30	30,1-50	50,1-100	100,1-200	200,1-400	400,1-600
в среднем на одно хозяйство, га	-	-	-	-	...	-	-	-
Засеяно элитными семенами, в процентах от площади посевов	-	-	-	-	-	-	-	-
Актанышский								
Число хозяйств, единиц	-	-	-	-	-	-	-	-
в процентах от общего числа хозяйств	-	-	-	-	-	-	-	-
в процентах от числа хозяйств, имевших посевную площадь	-	-	-	-	-	-	-	-
Посевная площадь подсолнечника на зерно, га	-	-	-	-	-	-	-	-
в процентах от общей посевной площади подсолнечника на зерно	-	-	-	-	-	-	-	-
в среднем на одно хозяйство, га	-	-	-	-	-	-	-	-
Засеяно элитными семенами, в процентах от площади посевов	-	-	-	-	-	-	-	-
Алексеевский								
Число хозяйств, единиц	-	-	...	-	-
в процентах от общего числа хозяйств	-	-	...	-	-
в процентах от числа хозяйств, имевших посевную площадь	-	-	...	-	-
Посевная площадь подсолнечника на зерно, га	-	-	...	-	-
в процентах от общей посевной площади подсолнечника на зерно	-	-	...	-	-
в среднем на одно хозяйство, га	-	-	...	-	-
Засеяно элитными семенами, в процентах от площади посевов	-	-	-	-	-	-	-	-
Алькеевский								
Число хозяйств, единиц	-	-	-	-	-	-
в процентах от общего числа хозяйств	-	-	-	-	-	-
в процентах от числа хозяйств, имевших посевную площадь	-	-	-	-	-	-
Посевная площадь подсолнечника на зерно, га	-	-	-	-	-	-
в процентах от общей посевной площади подсолнечника на зерно	-	-	-	-	-	-
в среднем на одно хозяйство, га	-	-	-	-	-	-
Засеяно элитными семенами, в процентах от площади посевов	-	-	-	-	-	-	-	-
Альметьевский								
Число хозяйств, единиц	...	-	-	-	-	-	-	-
в процентах от общего числа хозяйств	...	-	-	-	-	-	-	-
в процентах от числа хозяйств, имевших посевную площадь	...	-	-	-	-	-	-	-
Посевная площадь подсолнечника на зерно, га	...	-	-	-	-	-	-	-

подсолнечника на зерно, гектаров				Хозяйства, не имевшие посевной площади	Итого
	600,1-800	свыше 800	всего		
в среднем на одно хозяйство, га	-	-	...	x	...
Засеяно элитными семенами, в процентах от площади посевов	-	-	-	x	-
Актанышский					
Число хозяйств, единиц	-	-	-	75	75
в процентах от общего числа хозяйств	-	-	-	100.0	100
в процентах от числа хозяйств, имевших посевную площадь	-	-	-	x	x
Посевная площадь подсолнечника на зерно, га	-	-	-	x	-
в процентах от общей посевной площади подсолнечника на зерно	-	-	-	x	-
в среднем на одно хозяйство, га	-	-	-	x	-
Засеяно элитными семенами, в процентах от площади посевов	-	-	-	x	-
Алексеевский					
Число хозяйств, единиц	-	...	6	57	63
в процентах от общего числа хозяйств	-	...	9.5	90.5	100
в процентах от числа хозяйств, имевших посевную площадь	-	...	100	x	x
Посевная площадь подсолнечника на зерно, га	-	...	2108.0	x	2108.0
в процентах от общей посевной площади подсолнечника на зерно	-	...	100	x	100
в среднем на одно хозяйство, га	-	...	351.3	x	33.5
Засеяно элитными семенами, в процентах от площади посевов	-	-	-	x	-
Алькеевский					
Число хозяйств, единиц	-	-	5	41	46
в процентах от общего числа хозяйств	-	-	10.9	89.1	100
в процентах от числа хозяйств, имевших посевную площадь	-	-	100	x	x
Посевная площадь подсолнечника на зерно, га	-	-	669.0	x	669.0
в процентах от общей посевной площади подсолнечника на зерно	-	-	100	x	100
в среднем на одно хозяйство, га	-	-	133.8	x	14.5
Засеяно элитными семенами, в процентах от площади посевов	-	-	-	x	-
Альметьевский					
Число хозяйств, единиц	-	-	...	73	74
в процентах от общего числа хозяйств	-	-	...	98.6	100
в процентах от числа хозяйств, имевших посевную площадь	-	-	...	x	x
Посевная площадь подсолнечника на зерно, га	-	-	...	x	...

	Хозяйства, имевшие посевную площадь							
	до 10	10,1-20	20,1-30	30,1-50	50,1-100	100,1-200	200,1-400	400,1-600
в процентах от общей посевной площади подсолнечника на зерно	...	-	-	-	-	-	-	-
в среднем на одно хозяйство, га	...	-	-	-	-	-	-	-
Засеяно элитными семенами, в процентах от площади посевов	-	-	-	-	-	-	-	-
Апастовский								
Число хозяйств, единиц	-	-	-	-	-	-	-	-
в процентах от общего числа хозяйств	-	-	-	-	-	-	-	-
в процентах от числа хозяйств, имевших посевную площадь	-	-	-	-	-	-	-	-
Посевная площадь подсолнечника на зерно, га	-	-	-	-	-	-	-	-
в процентах от общей посевной площади подсолнечника на зерно	-	-	-	-	-	-	-	-
в среднем на одно хозяйство, га	-	-	-	-	-	-	-	-
Засеяно элитными семенами, в процентах от площади посевов	-	-	-	-	-	-	-	-
Арский								
Число хозяйств, единиц	-	-	-	-	-	-	-	-
в процентах от общего числа хозяйств	-	-	-	-	-	-	-	-
в процентах от числа хозяйств, имевших посевную площадь	-	-	-	-	-	-	-	-
Посевная площадь подсолнечника на зерно, га	-	-	-	-	-	-	-	-
в процентах от общей посевной площади подсолнечника на зерно	-	-	-	-	-	-	-	-
в среднем на одно хозяйство, га	-	-	-	-	-	-	-	-
Засеяно элитными семенами, в процентах от площади посевов	-	-	-	-	-	-	-	-
Атнинский								
Число хозяйств, единиц	-	-	-	-	-	-	-	-
в процентах от общего числа хозяйств	-	-	-	-	-	-	-	-
в процентах от числа хозяйств, имевших посевную площадь	-	-	-	-	-	-	-	-
Посевная площадь подсолнечника на зерно, га	-	-	-	-	-	-	-	-
в процентах от общей посевной площади подсолнечника на зерно	-	-	-	-	-	-	-	-
в среднем на одно хозяйство, га	-	-	-	-	-	-	-	-
Засеяно элитными семенами, в процентах от площади посевов	-	-	-	-	-	-	-	-
Бавлинский								
Число хозяйств, единиц	-	-	-	...	-	-
в процентах от общего числа хозяйств	-	-	-	...	-	-
в процентах от числа хозяйств, имевших посевную площадь	-	-	-	...	-	-
Посевная площадь подсолнечника на зерно, га	-	-	-	...	-	-

подсолнечника на зерно, гектаров				Хозяйства, не имевшие посевной площади	Итого
	600,1-800	свыше 800	всего		
в процентах от общей посевной площади подсолнечника на зерно	-	-	...	x	...
в среднем на одно хозяйство, га	-	-	...	x	...
Засеяно элитными семенами, в процентах от площади посевов	-	-	-	x	-
Апастовский					
Число хозяйств, единиц	-	-	-	28	28
в процентах от общего числа хозяйств	-	-	-	100.0	100
в процентах от числа хозяйств, имевших посевную площадь	-	-	-	x	x
Посевная площадь подсолнечника на зерно, га	-	-	-	x	-
в процентах от общей посевной площади подсолнечника на зерно	-	-	-	x	-
в среднем на одно хозяйство, га	-	-	-	x	-
Засеяно элитными семенами, в процентах от площади посевов	-	-	-	x	-
Арский					
Число хозяйств, единиц	-	-	-	81	81
в процентах от общего числа хозяйств	-	-	-	100.0	100
в процентах от числа хозяйств, имевших посевную площадь	-	-	-	x	x
Посевная площадь подсолнечника на зерно, га	-	-	-	x	-
в процентах от общей посевной площади подсолнечника на зерно	-	-	-	x	-
в среднем на одно хозяйство, га	-	-	-	x	-
Засеяно элитными семенами, в процентах от площади посевов	-	-	-	x	-
Атнинский					
Число хозяйств, единиц	-	-	-	16	16
в процентах от общего числа хозяйств	-	-	-	100.0	100
в процентах от числа хозяйств, имевших посевную площадь	-	-	-	x	x
Посевная площадь подсолнечника на зерно, га	-	-	-	x	-
в процентах от общей посевной площади подсолнечника на зерно	-	-	-	x	-
в среднем на одно хозяйство, га	-	-	-	x	-
Засеяно элитными семенами, в процентах от площади посевов	-	-	-	x	-
Бавлинский					
Число хозяйств, единиц	-	...	6	42	48
в процентах от общего числа хозяйств	-	...	12.5	87.5	100
в процентах от числа хозяйств, имевших посевную площадь	-	...	100	x	x
Посевная площадь подсолнечника на зерно, га	-	...	3615.0	x	3615.0

	Хозяйства, имевшие посевную площадь							
	до 10	10,1-20	20,1-30	30,1-50	50,1-100	100,1-200	200,1-400	400,1-600
в процентах от общей посевной площади подсолнечника на зерно	-	-	-	...	-	-
в среднем на одно хозяйство, га	-	-	-	...	-	-
Засеяно элитными семенами, в процентах от площади посевов	-	-	-	-	-	-	-	-
Балтасинский								
Число хозяйств, единиц	-	-	-	-	-	-	-	-
в процентах от общего числа хозяйств	-	-	-	-	-	-	-	-
в процентах от числа хозяйств, имевших посевную площадь	-	-	-	-	-	-	-	-
Посевная площадь подсолнечника на зерно, га	-	-	-	-	-	-	-	-
в процентах от общей посевной площади подсолнечника на зерно	-	-	-	-	-	-	-	-
в среднем на одно хозяйство, га	-	-	-	-	-	-	-	-
Засеяно элитными семенами, в процентах от площади посевов	-	-	-	-	-	-	-	-
Бугульминский								
Число хозяйств, единиц	-	-	-	-	-	-	-	-
в процентах от общего числа хозяйств	-	-	-	-	-	-	-	-
в процентах от числа хозяйств, имевших посевную площадь	-	-	-	-	-	-	-	-
Посевная площадь подсолнечника на зерно, га	-	-	-	-	-	-	-	-
в процентах от общей посевной площади подсолнечника на зерно	-	-	-	-	-	-	-	-
в среднем на одно хозяйство, га	-	-	-	-	-	-	-	-
Засеяно элитными семенами, в процентах от площади посевов	-	-	-	-	-	-	-	-
Буинский								
Число хозяйств, единиц	-	-	...	-	-	...	3	-
в процентах от общего числа хозяйств	-	-	...	-	-	...	4.3	-
в процентах от числа хозяйств, имевших посевную площадь	-	-	...	-	-	...	42.9	-
Посевная площадь подсолнечника на зерно, га	-	-	...	-	-	...	881.0	-
в процентах от общей посевной площади подсолнечника на зерно	-	-	...	-	-	...	68.2	-
в среднем на одно хозяйство, га	-	-	...	-	-	...	293.7	-
Засеяно элитными семенами, в процентах от площади посевов	-	-	...	-	-	-
Верхнеуслонский								
Число хозяйств, единиц	-	-	-	-	-	-	-	-
в процентах от общего числа хозяйств	-	-	-	-	-	-	-	-
в процентах от числа хозяйств, имевших посевную площадь	-	-	-	-	-	-	-	-
Посевная площадь подсолнечника на зерно, га	-	-	-	-	-	-	-	-

подсолнечника на зерно, гектаров				Хозяйства, не имевшие посевной площади	Итого
	600,1-800	свыше 800	всего		
в процентах от общей посевной площади подсолнечника на зерно	-	...	100	x	100
в среднем на одно хозяйство, га	-	...	602.5	x	75.3
Засеяно элитными семенами, в процентах от площади посевов	-	x	...
Балтасинский					
Число хозяйств, единиц	-	-	-	108	108
в процентах от общего числа хозяйств	-	-	-	100.0	100
в процентах от числа хозяйств, имевших посевную площадь	-	-	-	x	x
Посевная площадь подсолнечника на зерно, га	-	-	-	x	-
в процентах от общей посевной площади подсолнечника на зерно	-	-	-	x	-
в среднем на одно хозяйство, га	-	-	-	x	-
Засеяно элитными семенами, в процентах от площади посевов	-	-	-	x	-
Бугульминский					
Число хозяйств, единиц	-	-	-	85	85
в процентах от общего числа хозяйств	-	-	-	100.0	100
в процентах от числа хозяйств, имевших посевную площадь	-	-	-	x	x
Посевная площадь подсолнечника на зерно, га	-	-	-	x	-
в процентах от общей посевной площади подсолнечника на зерно	-	-	-	x	-
в среднем на одно хозяйство, га	-	-	-	x	-
Засеяно элитными семенами, в процентах от площади посевов	-	-	-	x	-
Буинский					
Число хозяйств, единиц	-	-	7	63	70
в процентах от общего числа хозяйств	-	-	10.0	90.0	100
в процентах от числа хозяйств, имевших посевную площадь	-	-	100	x	x
Посевная площадь подсолнечника на зерно, га	-	-	1292.0	x	1292.0
в процентах от общей посевной площади подсолнечника на зерно	-	-	100	x	100
в среднем на одно хозяйство, га	-	-	184.6	x	18.5
Засеяно элитными семенами, в процентах от площади посевов	-	-	39.5	x	39.5
Верхнеуслонский					
Число хозяйств, единиц	-	-	-	22	22
в процентах от общего числа хозяйств	-	-	-	100.0	100
в процентах от числа хозяйств, имевших посевную площадь	-	-	-	x	x
Посевная площадь подсолнечника на зерно, га	-	-	-	x	-

	Хозяйства, имевшие посевную площадь							
	до 10	10,1-20	20,1-30	30,1-50	50,1-100	100,1-200	200,1-400	400,1-600
в процентах от общей посевной площади подсолнечника на зерно	-	-	-	-	-	-	-	-
в среднем на одно хозяйство, га	-	-	-	-	-	-	-	-
Засеяно элитными семенами, в процентах от площади посевов	-	-	-	-	-	-	-	-
Высокогорский								
Число хозяйств, единиц	-	-	-	-	-	-	-	-
в процентах от общего числа хозяйств	-	-	-	-	-	-	-	-
в процентах от числа хозяйств, имевших посевную площадь	-	-	-	-	-	-	-	-
Посевная площадь подсолнечника на зерно, га	-	-	-	-	-	-	-	-
в процентах от общей посевной площади подсолнечника на зерно	-	-	-	-	-	-	-	-
в среднем на одно хозяйство, га	-	-	-	-	-	-	-	-
Засеяно элитными семенами, в процентах от площади посевов	-	-	-	-	-	-	-	-
Дрожжановский								
Число хозяйств, единиц	-	-	-	-	-	3
в процентах от общего числа хозяйств	-	-	-	-	-	3.8
в процентах от числа хозяйств, имевших посевную площадь	-	-	-	-	-	60.0
Посевная площадь подсолнечника на зерно, га	-	-	-	-	-	420.0
в процентах от общей посевной площади подсолнечника на зерно	-	-	-	-	-	33.1
в среднем на одно хозяйство, га	-	-	-	-	-	140.0
Засеяно элитными семенами, в процентах от площади посевов	-	-	-	-	-	-	-	-
Елабужский								
Число хозяйств, единиц	-	-	-	-	-	...	-	-
в процентах от общего числа хозяйств	-	-	-	-	-	...	-	-
в процентах от числа хозяйств, имевших посевную площадь	-	-	-	-	-	...	-	-
Посевная площадь подсолнечника на зерно, га	-	-	-	-	-	...	-	-
в процентах от общей посевной площади подсолнечника на зерно	-	-	-	-	-	...	-	-
в среднем на одно хозяйство, га	-	-	-	-	-	...	-	-
Засеяно элитными семенами, в процентах от площади посевов	-	-	-	-	-	-	-	-
Заинский								
Число хозяйств, единиц	-	-	-	-	-	-	-	-
в процентах от общего числа хозяйств	-	-	-	-	-	-	-	-
в процентах от числа хозяйств, имевших посевную площадь	-	-	-	-	-	-	-	-
Посевная площадь подсолнечника на зерно, га	-	-	-	-	-	-	-	-
в процентах от общей посевной площади подсолнечника на зерно	-	-	-	-	-	-	-	-

подсолнечника на зерно, гектаров				Хозяйства, не имевшие посевной площади	Итого
	600,1-800	свыше 800	всего		
в процентах от общей посевной площади подсолнечника на зерно	-	-	-	x	-
в среднем на одно хозяйство, га	-	-	-	x	-
Засеяно элитными семенами, в процентах от площади посевов	-	-	-	x	-
Высокогорский					
Число хозяйств, единиц	-	-	-	54	54
в процентах от общего числа хозяйств	-	-	-	100.0	100
в процентах от числа хозяйств, имевших посевную площадь	-	-	-	x	x
Посевная площадь подсолнечника на зерно, га	-	-	-	x	-
в процентах от общей посевной площади подсолнечника на зерно	-	-	-	x	-
в среднем на одно хозяйство, га	-	-	-	x	-
Засеяно элитными семенами, в процентах от площади посевов	-	-	-	x	-
Дрожжановский					
Число хозяйств, единиц	-	-	5	74	79
в процентах от общего числа хозяйств	-	-	6.3	93.7	100
в процентах от числа хозяйств, имевших посевную площадь	-	-	100	x	x
Посевная площадь подсолнечника на зерно, га	-	-	1270.0	x	1270.0
в процентах от общей посевной площади подсолнечника на зерно	-	-	100	x	100
в среднем на одно хозяйство, га	-	-	254.0	x	16.1
Засеяно элитными семенами, в процентах от площади посевов	-	-	-	x	-
Елабужский					
Число хозяйств, единиц	-	-	...	52	53
в процентах от общего числа хозяйств	-	-	...	98.1	100
в процентах от числа хозяйств, имевших посевную площадь	-	-	...	x	x
Посевная площадь подсолнечника на зерно, га	-	-	...	x	...
в процентах от общей посевной площади подсолнечника на зерно	-	-	...	x	...
в среднем на одно хозяйство, га	-	-	...	x	...
Засеяно элитными семенами, в процентах от площади посевов	-	-	-	x	-
Заинский					
Число хозяйств, единиц	-	-	-	81	81
в процентах от общего числа хозяйств	-	-	-	100.0	100
в процентах от числа хозяйств, имевших посевную площадь	-	-	-	x	x
Посевная площадь подсолнечника на зерно, га	-	-	-	x	-
в процентах от общей посевной площади подсолнечника на зерно	-	-	-	x	-

	Хозяйства, имевшие посевную площадь							
	до 10	10,1-20	20,1-30	30,1-50	50,1-100	100,1-200	200,1-400	400,1-600
в среднем на одно хозяйство, га	-	-	-	-	-	-	-	-
Засеяно элитными семенами, в процентах от площади посевов	-	-	-	-	-	-	-	-
Зеленодольский								
Число хозяйств, единиц	-	-	-	-	-	-	-	-
в процентах от общего числа хозяйств	-	-	-	-	-	-	-	-
в процентах от числа хозяйств, имевших посевную площадь	-	-	-	-	-	-	-	-
Посевная площадь подсолнечника на зерно, га	-	-	-	-	-	-	-	-
в процентах от общей посевной площади подсолнечника на зерно	-	-	-	-	-	-	-	-
в среднем на одно хозяйство, га	-	-	-	-	-	-	-	-
Засеяно элитными семенами, в процентах от площади посевов	-	-	-	-	-	-	-	-
Кайбицкий								
Число хозяйств, единиц	-	-	-	-	-	-	-	-
в процентах от общего числа хозяйств	-	-	-	-	-	-	-	-
в процентах от числа хозяйств, имевших посевную площадь	-	-	-	-	-	-	-	-
Посевная площадь подсолнечника на зерно, га	-	-	-	-	-	-	-	-
в процентах от общей посевной площади подсолнечника на зерно	-	-	-	-	-	-	-	-
в среднем на одно хозяйство, га	-	-	-	-	-	-	-	-
Засеяно элитными семенами, в процентах от площади посевов	-	-	-	-	-	-	-	-
Камско-Устьинский								
Число хозяйств, единиц	-	-	-	-	...	-	-	-
в процентах от общего числа хозяйств	-	-	-	-	...	-	-	-
в процентах от числа хозяйств, имевших посевную площадь	-	-	-	-	...	-	-	-
Посевная площадь подсолнечника на зерно, га	-	-	-	-	...	-	-	-
в процентах от общей посевной площади подсолнечника на зерно	-	-	-	-	...	-	-	-
в среднем на одно хозяйство, га	-	-	-	-	...	-	-	-
Засеяно элитными семенами, в процентах от площади посевов	-	-	-	-	-	-	-	-
Спасский								
Число хозяйств, единиц	-	-	-	...	-	...	4	...
в процентах от общего числа хозяйств	-	-	-	...	-	...	4.0	...
в процентах от числа хозяйств, имевших посевную площадь	-	-	-	...	-	...	36.4	...
Посевная площадь подсолнечника на зерно, га	-	-	-	...	-	...	1152.0	...
в процентах от общей посевной площади подсолнечника на зерно	-	-	-	...	-	...	29.3	...
в среднем на одно хозяйство, га	-	-	-	...	-	...	288.0	...

подсолнечника на зерно, гектаров				Хозяйства, не имевшие посевной площади	Итого
	600,1-800	свыше 800	всего		
в среднем на одно хозяйство, га	-	-	-	x	-
Засеяно элитными семенами, в процентах от площади посевов	-	-	-	x	-
Зеленодольский					
Число хозяйств, единиц	-	-	-	40	40
в процентах от общего числа хозяйств	-	-	-	100.0	100
в процентах от числа хозяйств, имевших посевную площадь	-	-	-	x	x
Посевная площадь подсолнечника на зерно, га	-	-	-	x	-
в процентах от общей посевной площади подсолнечника на зерно	-	-	-	x	-
в среднем на одно хозяйство, га	-	-	-	x	-
Засеяно элитными семенами, в процентах от площади посевов	-	-	-	x	-
Кайбицкий					
Число хозяйств, единиц	-	-	-	21	21
в процентах от общего числа хозяйств	-	-	-	100.0	100
в процентах от числа хозяйств, имевших посевную площадь	-	-	-	x	x
Посевная площадь подсолнечника на зерно, га	-	-	-	x	-
в процентах от общей посевной площади подсолнечника на зерно	-	-	-	x	-
в среднем на одно хозяйство, га	-	-	-	x	-
Засеяно элитными семенами, в процентах от площади посевов	-	-	-	x	-
Камско-Устьинский					
Число хозяйств, единиц	-	-	...	24	26
в процентах от общего числа хозяйств	-	-	...	92.3	100
в процентах от числа хозяйств, имевших посевную площадь	-	-	...	x	x
Посевная площадь подсолнечника на зерно, га	-	-	...	x	...
в процентах от общей посевной площади подсолнечника на зерно	-	-	...	x	...
в среднем на одно хозяйство, га	-	-	...	x	...
Засеяно элитными семенами, в процентах от площади посевов	-	-	-	x	-
Спасский					
Число хозяйств, единиц	11	89	100
в процентах от общего числа хозяйств	11.0	89.0	100
в процентах от числа хозяйств, имевших посевную площадь	100	x	x
Посевная площадь подсолнечника на зерно, га	3935.0	x	3935.0
в процентах от общей посевной площади подсолнечника на зерно	100	x	100
в среднем на одно хозяйство, га	357.7	x	39.4

	Хозяйства, имевшие посевную площадь							
	до 10	10,1-20	20,1-30	30,1-50	50,1-100	100,1-200	200,1-400	400,1-600
Засеяно элитными семенами, в процентах от площади посевов Кукморский	-	-	-	-	-	-	-	-
Число хозяйств, единиц	-	-	-	-	-	-	-	-
в процентах от общего числа хозяйств	-	-	-	-	-	-	-	-
в процентах от числа хозяйств, имевших посевную площадь	-	-	-	-	-	-	-	-
Посевная площадь подсолнечника на зерно, га	-	-	-	-	-	-	-	-
в процентах от общей посевной площади подсолнечника на зерно	-	-	-	-	-	-	-	-
в среднем на одно хозяйство, га	-	-	-	-	-	-	-	-
Засеяно элитными семенами, в процентах от площади посевов Лаишевский	-	-	-	-	-	-	-	-
Число хозяйств, единиц	-	-	-	-	-	-	-	...
в процентах от общего числа хозяйств	-	-	-	-	-	-	-	...
в процентах от числа хозяйств, имевших посевную площадь	-	-	-	-	-	-	-	...
Посевная площадь подсолнечника на зерно, га	-	-	-	-	-	-	-	...
в процентах от общей посевной площади подсолнечника на зерно	-	-	-	-	-	-	-	...
в среднем на одно хозяйство, га	-	-	-	-	-	-	-	...
Засеяно элитными семенами, в процентах от площади посевов Лениногорский	-	-	-	-	-	-	-	-
Число хозяйств, единиц	-	-	-	-	-	-
в процентах от общего числа хозяйств	-	-	-	-	-	-
в процентах от числа хозяйств, имевших посевную площадь	-	-	-	-	-	-
Посевная площадь подсолнечника на зерно, га	-	-	-	-	-	-
в процентах от общей посевной площади подсолнечника на зерно	-	-	-	-	-	-
в среднем на одно хозяйство, га	-	-	-	-	-	-
Засеяно элитными семенами, в процентах от площади посевов Мамадышский	-	-	-	-	-	-	-	-
Число хозяйств, единиц	-	-	-	-	-	-	-	-
в процентах от общего числа хозяйств	-	-	-	-	-	-	-	-
в процентах от числа хозяйств, имевших посевную площадь	-	-	-	-	-	-	-	-
Посевная площадь подсолнечника на зерно, га	-	-	-	-	-	-	-	-
в процентах от общей посевной площади подсолнечника на зерно	-	-	-	-	-	-	-	-
в среднем на одно хозяйство, га	-	-	-	-	-	-	-	-
Засеяно элитными семенами, в процентах от площади посевов Менделеевский	-	-	-	-	-	-	-	-
Число хозяйств, единиц	-	-	-	-	-	-	-	-

подсолнечника на зерно, гектаров				Хозяйства, не имевшие посевной площади	Итого
	600,1-800	свыше 800	всего		
Засеяно элитными семенами, в процентах от площади посевов Кукморский	-	-	-	x	-
Число хозяйств, единиц	-	-	-	130	130
в процентах от общего числа хозяйств	-	-	-	100.0	100
в процентах от числа хозяйств, имевших посевную площадь	-	-	-	x	x
Посевная площадь подсолнечника на зерно, га	-	-	-	x	-
в процентах от общей посевной площади подсолнечника на зерно	-	-	-	x	-
в среднем на одно хозяйство, га	-	-	-	x	-
Засеяно элитными семенами, в процентах от площади посевов Лаишевский	-	-	-	x	-
Число хозяйств, единиц	-	-	...	33	34
в процентах от общего числа хозяйств	-	-	...	97.1	100
в процентах от числа хозяйств, имевших посевную площадь	-	-	...	x	x
Посевная площадь подсолнечника на зерно, га	-	-	...	x	...
в процентах от общей посевной площади подсолнечника на зерно	-	-	...	x	...
в среднем на одно хозяйство, га	-	-	...	x	...
Засеяно элитными семенами, в процентах от площади посевов Лениногорский	-	-	-	x	-
Число хозяйств, единиц	-	-	...	33	35
в процентах от общего числа хозяйств	-	-	...	94.3	100
в процентах от числа хозяйств, имевших посевную площадь	-	-	...	x	x
Посевная площадь подсолнечника на зерно, га	-	-	...	x	...
в процентах от общей посевной площади подсолнечника на зерно	-	-	...	x	...
в среднем на одно хозяйство, га	-	-	...	x	...
Засеяно элитными семенами, в процентах от площади посевов Мамадышский	-	-	-	x	-
Число хозяйств, единиц	-	-	-	74	74
в процентах от общего числа хозяйств	-	-	-	100.0	100
в процентах от числа хозяйств, имевших посевную площадь	-	-	-	x	x
Посевная площадь подсолнечника на зерно, га	-	-	-	x	-
в процентах от общей посевной площади подсолнечника на зерно	-	-	-	x	-
в среднем на одно хозяйство, га	-	-	-	x	-
Засеяно элитными семенами, в процентах от площади посевов Менделеевский	-	-	-	x	-
Число хозяйств, единиц	-	-	-	78	78

	Хозяйства, имевшие посевную площадь							
	до 10	10,1-20	20,1-30	30,1-50	50,1-100	100,1-200	200,1-400	400,1-600
в процентах от общего числа хозяйств	-	-	-	-	-	-	-	-
в процентах от числа хозяйств, имевших посевную площадь	-	-	-	-	-	-	-	-
Посевная площадь подсолнечника на зерно, га	-	-	-	-	-	-	-	-
в процентах от общей посевной площади подсолнечника на зерно	-	-	-	-	-	-	-	-
в среднем на одно хозяйство, га	-	-	-	-	-	-	-	-
Засеяно элитными семенами, в процентах от площади посевов	-	-	-	-	-	-	-	-
Мензелинский								
Число хозяйств, единиц	-	-	-	-	-	-	-	-
в процентах от общего числа хозяйств	-	-	-	-	-	-	-	-
в процентах от числа хозяйств, имевших посевную площадь	-	-	-	-	-	-	-	-
Посевная площадь подсолнечника на зерно, га	-	-	-	-	-	-	-	-
в процентах от общей посевной площади подсолнечника на зерно	-	-	-	-	-	-	-	-
в среднем на одно хозяйство, га	-	-	-	-	-	-	-	-
Засеяно элитными семенами, в процентах от площади посевов	-	-	-	-	-	-	-	-
Муслюмовский								
Число хозяйств, единиц	-	-	-	-	-	-	-	...
в процентах от общего числа хозяйств	-	-	-	-	-	-	-	...
в процентах от числа хозяйств, имевших посевную площадь	-	-	-	-	-	-	-	...
Посевная площадь подсолнечника на зерно, га	-	-	-	-	-	-	-	...
в процентах от общей посевной площади подсолнечника на зерно	-	-	-	-	-	-	-	...
в среднем на одно хозяйство, га	-	-	-	-	-	-	-	...
Засеяно элитными семенами, в процентах от площади посевов	-	-	-	-	-	-	-	-
Нижнекамский								
Число хозяйств, единиц	-	-	-	-	-	-
в процентах от общего числа хозяйств	-	-	-	-	-	-
в процентах от числа хозяйств, имевших посевную площадь	-	-	-	-	-	-
Посевная площадь подсолнечника на зерно, га	-	-	-	-	-	-
в процентах от общей посевной площади подсолнечника на зерно	-	-	-	-	-	-
в среднем на одно хозяйство, га	-	-	-	-	-	-
Засеяно элитными семенами, в процентах от площади посевов	-	-	-	-	-	-	-	-
Новошешминский								
Число хозяйств, единиц	-	-	-	-	-	-	-	-
в процентах от общего числа хозяйств	-	-	-	-	-	-	-	-

подсолнечника на зерно, гектаров				Хозяйства, не имевшие посевной площади	Итого
	600,1-800	свыше 800	всего		
в процентах от общего числа хозяйств	-	-	-	100.0	100
в процентах от числа хозяйств, имевших посевную площадь	-	-	-	x	x
Посевная площадь подсолнечника на зерно, га	-	-	-	x	-
в процентах от общей посевной площади подсолнечника на зерно	-	-	-	x	-
в среднем на одно хозяйство, га	-	-	-	x	-
Засеяно элитными семенами, в процентах от площади посевов	-	-	-	x	-
Мензелинский					
Число хозяйств, единиц	-	-	-	73	73
в процентах от общего числа хозяйств	-	-	-	100.0	100
в процентах от числа хозяйств, имевших посевную площадь	-	-	-	x	x
Посевная площадь подсолнечника на зерно, га	-	-	-	x	-
в процентах от общей посевной площади подсолнечника на зерно	-	-	-	x	-
в среднем на одно хозяйство, га	-	-	-	x	-
Засеяно элитными семенами, в процентах от площади посевов	-	-	-	x	-
Муслюмовский					
Число хозяйств, единиц	-	-	...	63	64
в процентах от общего числа хозяйств	-	-	...	98.4	100
в процентах от числа хозяйств, имевших посевную площадь	-	-	...	x	x
Посевная площадь подсолнечника на зерно, га	-	-	...	x	...
в процентах от общей посевной площади подсолнечника на зерно	-	-	...	x	...
в среднем на одно хозяйство, га	-	-	...	x	...
Засеяно элитными семенами, в процентах от площади посевов	-	-	-	x	-
Нижнекамский					
Число хозяйств, единиц	...	-	3	75	78
в процентах от общего числа хозяйств	...	-	3.8	96.2	100
в процентах от числа хозяйств, имевших посевную площадь	...	-	100	x	x
Посевная площадь подсолнечника на зерно, га	...	-	822.0	x	822.0
в процентах от общей посевной площади подсолнечника на зерно	...	-	100	x	100
в среднем на одно хозяйство, га	...	-	274.0	x	10.5
Засеяно элитными семенами, в процентах от площади посевов	-	-	-	x	-
Новошешминский					
Число хозяйств, единиц	-	-	-	45	45
в процентах от общего числа хозяйств	-	-	-	100.0	100

	Хозяйства, имевшие посевную площадь							
	до 10	10,1-20	20,1-30	30,1-50	50,1-100	100,1-200	200,1-400	400,1-600
в процентах от числа хозяйств, имевших посевную площадь	-	-	-	-	-	-	-	-
Посевная площадь подсолнечника на зерно, га	-	-	-	-	-	-	-	-
в процентах от общей посевной площади подсолнечника на зерно	-	-	-	-	-	-	-	-
в среднем на одно хозяйство, га	-	-	-	-	-	-	-	-
Засеяно элитными семенами, в процентах от площади посевов	-	-	-	-	-	-	-	-
Нурлатский								
Число хозяйств, единиц	-	-	-	-	-	-	...	-
в процентах от общего числа хозяйств	-	-	-	-	-	-	...	-
в процентах от числа хозяйств, имевших посевную площадь	-	-	-	-	-	-	...	-
Посевная площадь подсолнечника на зерно, га	-	-	-	-	-	-	...	-
в процентах от общей посевной площади подсолнечника на зерно	-	-	-	-	-	-	...	-
в среднем на одно хозяйство, га	-	-	-	-	-	-	...	-
Засеяно элитными семенами, в процентах от площади посевов	-	-	-	-	-	-	-	-
Пестречинский								
Число хозяйств, единиц	-	-	-	...	-	-
в процентах от общего числа хозяйств	-	-	-	...	-	-
в процентах от числа хозяйств, имевших посевную площадь	-	-	-	...	-	-
Посевная площадь подсолнечника на зерно, га	-	-	-	...	-	-
в процентах от общей посевной площади подсолнечника на зерно	-	-	-	...	-	-
в среднем на одно хозяйство, га	-	-	-	...	-	-
Засеяно элитными семенами, в процентах от площади посевов	-	-	-	-	-	-	-	-
Рыбно-Слободский								
Число хозяйств, единиц	...	-	-	-	-	...	-	-
в процентах от общего числа хозяйств	...	-	-	-	-	...	-	-
в процентах от числа хозяйств, имевших посевную площадь	...	-	-	-	-	...	-	-
Посевная площадь подсолнечника на зерно, га	...	-	-	-	-	...	-	-
в процентах от общей посевной площади подсолнечника на зерно	...	-	-	-	-	...	-	-
в среднем на одно хозяйство, га	...	-	-	-	-	...	-	-
Засеяно элитными семенами, в процентах от площади посевов	-	-	-	-	-	...	-	-
Сабинский								
Число хозяйств, единиц	-	-	-	-	-	-	-	-
в процентах от общего числа хозяйств	-	-	-	-	-	-	-	-
в процентах от числа хозяйств, имевших посевную площадь	-	-	-	-	-	-	-	-

подсолнечника на зерно, гектаров				Хозяйства, не имевшие посевной площади	Итого
	600,1-800	свыше 800	всего		
в процентах от числа хозяйств, имевших посевную площадь	-	-	-	x	x
Посевная площадь подсолнечника на зерно, га	-	-	-	x	-
в процентах от общей посевной площади подсолнечника на зерно	-	-	-	x	-
в среднем на одно хозяйство, га	-	-	-	x	-
Засеяно элитными семенами, в процентах от площади посевов	-	-	-	x	-
Нурлатский					
Число хозяйств, единиц	3	69	72
в процентах от общего числа хозяйств	4.2	95.8	100
в процентах от числа хозяйств, имевших посевную площадь	100	x	x
Посевная площадь подсолнечника на зерно, га	1985.0	x	1985.0
в процентах от общей посевной площади подсолнечника на зерно	100	x	100
в среднем на одно хозяйство, га	661.7	x	27.6
Засеяно элитными семенами, в процентах от площади посевов	-	-	-	x	-
Пестречинский					
Число хозяйств, единиц	-	-	5	62	67
в процентах от общего числа хозяйств	-	-	7.5	92.5	100
в процентах от числа хозяйств, имевших посевную площадь	-	-	100	x	x
Посевная площадь подсолнечника на зерно, га	-	-	1115.0	x	1115.0
в процентах от общей посевной площади подсолнечника на зерно	-	-	100	x	100
в среднем на одно хозяйство, га	-	-	223.0	x	16.6
Засеяно элитными семенами, в процентах от площади посевов	-	-	-	x	-
Рыбно-Слободский					
Число хозяйств, единиц	-	-	...	80	82
в процентах от общего числа хозяйств	-	-	...	97.6	100
в процентах от числа хозяйств, имевших посевную площадь	-	-	...	x	x
Посевная площадь подсолнечника на зерно, га	-	-	...	x	...
в процентах от общей посевной площади подсолнечника на зерно	-	-	...	x	...
в среднем на одно хозяйство, га	-	-	...	x	...
Засеяно элитными семенами, в процентах от площади посевов	-	-	...	x	...
Сабинский					
Число хозяйств, единиц	-	-	-	90	90
в процентах от общего числа хозяйств	-	-	-	100.0	100
в процентах от числа хозяйств, имевших посевную площадь	-	-	-	x	x

	Хозяйства, имевшие посевную площадь							
	до 10	10,1-20	20,1-30	30,1-50	50,1-100	100,1-200	200,1-400	400,1-600
Посевная площадь подсолнечника на зерно, га	-	-	-	-	-	-	-	-
в процентах от общей посевной площади подсолнечника на зерно	-	-	-	-	-	-	-	-
в среднем на одно хозяйство, га	-	-	-	-	-	-	-	-
Засеяно элитными семенами, в процентах от площади посевов	-	-	-	-	-	-	-	-
Сармановский								
Число хозяйств, единиц	-	-	-	-	-	-	-	-
в процентах от общего числа хозяйств	-	-	-	-	-	-	-	-
в процентах от числа хозяйств, имевших посевную площадь	-	-	-	-	-	-	-	-
Посевная площадь подсолнечника на зерно, га	-	-	-	-	-	-	-	-
в процентах от общей посевной площади подсолнечника на зерно	-	-	-	-	-	-	-	-
в среднем на одно хозяйство, га	-	-	-	-	-	-	-	-
Засеяно элитными семенами, в процентах от площади посевов	-	-	-	-	-	-	-	-
Ютазинский								
Число хозяйств, единиц	-	-	-	-	-	-	-	-
в процентах от общего числа хозяйств	-	-	-	-	-	-	-	-
в процентах от числа хозяйств, имевших посевную площадь	-	-	-	-	-	-	-	-
Посевная площадь подсолнечника на зерно, га	-	-	-	-	-	-	-	-
в процентах от общей посевной площади подсолнечника на зерно	-	-	-	-	-	-	-	-
в среднем на одно хозяйство, га	-	-	-	-	-	-	-	-
Засеяно элитными семенами, в процентах от площади посевов	-	-	-	-	-	-	-	-
Тетюшский								
Число хозяйств, единиц	-	-	-	-	-	-
в процентах от общего числа хозяйств	-	-	-	-	-	-
в процентах от числа хозяйств, имевших посевную площадь	-	-	-	-	-	-
Посевная площадь подсолнечника на зерно, га	-	-	-	-	-	-
в процентах от общей посевной площади подсолнечника на зерно	-	-	-	-	-	-
в среднем на одно хозяйство, га	-	-	-	-	-	-
Засеяно элитными семенами, в процентах от площади посевов	-	-	-	-	-	-	-	-
Тюлячинский								
Число хозяйств, единиц	-	-	-	-	-	-	-	-
в процентах от общего числа хозяйств	-	-	-	-	-	-	-	-
в процентах от числа хозяйств, имевших посевную площадь	-	-	-	-	-	-	-	-

подсолнечника на зерно, гектаров				Хозяйства, не имевшие посевной площади	Итого
	600,1-800	свыше 800	всего		
Посевная площадь подсолнечника на зерно, га	-	-	-	х	-
в процентах от общей посевной площади подсолнечника на зерно	-	-	-	х	-
в среднем на одно хозяйство, га	-	-	-	х	-
Засеяно элитными семенами, в процентах от площади посевов	-	-	-	х	-
Сармановский					
Число хозяйств, единиц	-	-	-	84	84
в процентах от общего числа хозяйств	-	-	-	100.0	100
в процентах от числа хозяйств, имевших посевную площадь	-	-	-	х	х
Посевная площадь подсолнечника на зерно, га	-	-	-	х	-
в процентах от общей посевной площади подсолнечника на зерно	-	-	-	х	-
в среднем на одно хозяйство, га	-	-	-	х	-
Засеяно элитными семенами, в процентах от площади посевов	-	-	-	х	-
Ютазинский					
Число хозяйств, единиц	-	-	-	50	50
в процентах от общего числа хозяйств	-	-	-	100.0	100
в процентах от числа хозяйств, имевших посевную площадь	-	-	-	х	х
Посевная площадь подсолнечника на зерно, га	-	-	-	х	-
в процентах от общей посевной площади подсолнечника на зерно	-	-	-	х	-
в среднем на одно хозяйство, га	-	-	-	х	-
Засеяно элитными семенами, в процентах от площади посевов	-	-	-	х	-
Тетюшский					
Число хозяйств, единиц	-	-	3	86	89
в процентах от общего числа хозяйств	-	-	3.4	96.6	100
в процентах от числа хозяйств, имевших посевную площадь	-	-	100	х	х
Посевная площадь подсолнечника на зерно, га	-	-	540.0	х	540.0
в процентах от общей посевной площади подсолнечника на зерно	-	-	100	х	100
в среднем на одно хозяйство, га	-	-	180.0	х	6.1
Засеяно элитными семенами, в процентах от площади посевов	-	-	-	х	-
Тюлячинский					
Число хозяйств, единиц	-	-	-	41	41
в процентах от общего числа хозяйств	-	-	-	100.0	100
в процентах от числа хозяйств, имевших посевную площадь	-	-	-	х	х

	Хозяйства, имевшие посевную площадь							
	до 10	10,1-20	20,1-30	30,1-50	50,1-100	100,1-200	200,1-400	400,1-600
Посевная площадь подсолнечника на зерно, га	-	-	-	-	-	-	-	-
в процентах от общей посевной площади подсолнечника на зерно	-	-	-	-	-	-	-	-
в среднем на одно хозяйство, га	-	-	-	-	-	-	-	-
Засеяно элитными семенами, в процентах от площади посевов	-	-	-	-	-	-	-	-
Тукаевский								
Число хозяйств, единиц	-	-	-	-	-	-	-	-
в процентах от общего числа хозяйств	-	-	-	-	-	-	-	-
в процентах от числа хозяйств, имевших посевную площадь	-	-	-	-	-	-	-	-
Посевная площадь подсолнечника на зерно, га	-	-	-	-	-	-	-	-
в процентах от общей посевной площади подсолнечника на зерно	-	-	-	-	-	-	-	-
в среднем на одно хозяйство, га	-	-	-	-	-	-	-	-
Засеяно элитными семенами, в процентах от площади посевов	-	-	-	-	-	-	-	-
Черемшанский								
Число хозяйств, единиц	-	-	-	-	-	-	-	-
в процентах от общего числа хозяйств	-	-	-	-	-	-	-	-
в процентах от числа хозяйств, имевших посевную площадь	-	-	-	-	-	-	-	-
Посевная площадь подсолнечника на зерно, га	-	-	-	-	-	-	-	-
в процентах от общей посевной площади подсолнечника на зерно	-	-	-	-	-	-	-	-
в среднем на одно хозяйство, га	-	-	-	-	-	-	-	-
Засеяно элитными семенами, в процентах от площади посевов	-	-	-	-	-	-	-	-
Чистопольский								
Число хозяйств, единиц	-	-	-	-	-	-	-	-
в процентах от общего числа хозяйств	-	-	-	-	-	-	-	-
в процентах от числа хозяйств, имевших посевную площадь	-	-	-	-	-	-	-	-
Посевная площадь подсолнечника на зерно, га	-	-	-	-	-	-	-	-
в процентах от общей посевной площади подсолнечника на зерно	-	-	-	-	-	-	-	-
в среднем на одно хозяйство, га	-	-	-	-	-	-	-	-
Засеяно элитными семенами, в процентах от площади посевов	-	-	-	-	-	-	-	-
городские округа:								
Казань								
Число хозяйств, единиц	-	-	-	-	-	-	-	-
в процентах от общего числа хозяйств	-	-	-	-	-	-	-	-
в процентах от числа хозяйств, имевших посевную площадь	-	-	-	-	-	-	-	-
Посевная площадь подсолнечника на зерно, га	-	-	-	-	-	-	-	-
в процентах от общей посевной площади подсолнечника на зерно	-	-	-	-	-	-	-	-

подсолнечника на зерно, гектаров				Хозяйства, не имевшие посевной площади	Итого
	600,1-800	свыше 800	всего		
Посевная площадь подсолнечника на зерно, га	-	-	-	x	-
в процентах от общей посевной площади подсолнечника на зерно	-	-	-	x	-
в среднем на одно хозяйство, га	-	-	-	x	-
Засеяно элитными семенами, в процентах от площади посевов	-	-	-	x	-
Тукаевский					
Число хозяйств, единиц	-	-	-	124	124
в процентах от общего числа хозяйств	-	-	-	100.0	100
в процентах от числа хозяйств, имевших посевную площадь	-	-	-	x	x
Посевная площадь подсолнечника на зерно, га	-	-	-	x	-
в процентах от общей посевной площади подсолнечника на зерно	-	-	-	x	-
в среднем на одно хозяйство, га	-	-	-	x	-
Засеяно элитными семенами, в процентах от площади посевов	-	-	-	x	-
Черемшанский					
Число хозяйств, единиц	-	-	-	41	41
в процентах от общего числа хозяйств	-	-	-	100.0	100
в процентах от числа хозяйств, имевших посевную площадь	-	-	-	x	x
Посевная площадь подсолнечника на зерно, га	-	-	-	x	-
в процентах от общей посевной площади подсолнечника на зерно	-	-	-	x	-
в среднем на одно хозяйство, га	-	-	-	x	-
Засеяно элитными семенами, в процентах от площади посевов	-	-	-	x	-
Чистопольский					
Число хозяйств, единиц	-	-	-	75	75
в процентах от общего числа хозяйств	-	-	-	100.0	100
в процентах от числа хозяйств, имевших посевную площадь	-	-	-	x	x
Посевная площадь подсолнечника на зерно, га	-	-	-	x	-
в процентах от общей посевной площади подсолнечника на зерно	-	-	-	x	-
в среднем на одно хозяйство, га	-	-	-	x	-
Засеяно элитными семенами, в процентах от площади посевов	-	-	-	x	-
городские округа:					
Казань					
Число хозяйств, единиц	-	-	-
в процентах от общего числа хозяйств	-	-	-
в процентах от числа хозяйств, имевших посевную площадь	-	-	-	x	x
Посевная площадь подсолнечника на зерно, га	-	-	-	x	-
в процентах от общей посевной площади подсолнечника на зерно	-	-	-	x	-

	Хозяйства, имевшие посевную площадь							
	до 10	10,1- 20	20,1- 30	30,1 - 50	50,1 - 100	100,1 - 200	200,1 - 400	400,1- 600
в среднем на одно хозяйство, га	-	-	-	-	-	-	-	-
Засеяно элитными семенами, в процентах от площади посевов	-	-	-	-	-	-	-	-
Набережные Челны								
Число хозяйств, единиц	-	-	-	-	-	-	-	-
в процентах от общего числа хозяйств	-	-	-	-	-	-	-	-
в процентах от числа хозяйств, имевших посевную площадь	-	-	-	-	-	-	-	-
Посевная площадь подсолнечника на зерно, га	-	-	-	-	-	-	-	-
в процентах от общей посевной площади подсолнечника на зерно	-	-	-	-	-	-	-	-
в среднем на одно хозяйство, га	-	-	-	-	-	-	-	-
Засеяно элитными семенами, в процентах от площади посевов	-	-	-	-	-	-	-	-

подсолнечника на зерно, гектаров				Хозяйства, не имевшие посевной площади	Итого
	600,1-800	свыше 800	всего		
в среднем на одно хозяйство, га	-	-	-	х	-
Засеяно элитными семенами, в процентах от площади посевов	-	-	-	х	-
Набережные Челны					
Число хозяйств, единиц	-	-	-
в процентах от общего числа хозяйств	-	-	-
в процентах от числа хозяйств, имевших посевную площадь	-	-	-	х	х
Посевная площадь подсолнечника на зерно, га	-	-	-	х	-
в процентах от общей посевной площади подсолнечника на зерно	-	-	-	х	-
в среднем на одно хозяйство, га	-	-	-	х	-
Засеяно элитными семенами, в процентах от площади посевов	-	-	-	х	-



Группировки личных подсобных и других индивидуальных хозяйств граждан по размерам посевных площадей

191. ГРУППИРОВКА ЛИЧНЫХ ПОДСОБНЫХ И ДРУГИХ ИНДИВИДУАЛЬНЫХ

	Хозяйства, имевшие						
	до 0,06	0,06 - 0,15	0,16 - 0,25	0,26 - 0,35	0,36 - 0,45	0,46 - 0,65	0,66 - 1,00
РЕСПУБЛИКА ТАТАРСТАН							
Число хозяйств, единиц	145165	176184	107524	67067	21810	8915	2096
в процентах от общего числа хозяйств	26.9	32.6	19.9	12.4	4.0	1.7	0.4
в процентах от числа хозяйств, имевших посевную площадь	27.3	33.1	20.2	12.6	4.1	1.7	0.4
Посевная площадь сельскохозяйственных культур, га	4001.8	16376.9	21399.3	19633.2	8511.1	4636.3	1604.7
в процентах от общей посевной площади	3.7	15.0	19.5	17.9	7.8	4.2	1.5
в среднем на одно хозяйство, га	0.0	0.1	0.2	0.3	0.4	0.5	0.8
муниципальные районы:							
Агрызский							
Число хозяйств, единиц	2571	3929	2817	1920	581	146	...
в процентах от общего числа хозяйств	21.2	32.4	23.2	15.8	4.8	1.2	...
в процентах от числа хозяйств, имевших посевную площадь	21.2	32.4	23.2	15.8	4.8	1.2	...
Посевная площадь сельскохозяйственных культур, га	...	350.5	568.9	562.0	226.2	74.5	...
в процентах от общей посевной площади	2.4	9.6	15.6	15.4	6.2	2.0	...
в среднем на одно хозяйство, га	...	0.1	0.2	0.3	0.4	0.5	...
Азнакаевский							
Число хозяйств, единиц	3595	4558	3218	1371	325	89	6
в процентах от общего числа хозяйств	27.0	34.2	24.2	10.3	2.4	0.7	0.0
в процентах от числа хозяйств, имевших посевную площадь	27.2	34.4	24.3	10.4	2.5	0.7	0.0
Посевная площадь сельскохозяйственных культур, га	102.5	435.8	636.5	398.0	127.1	45.2	4.4
в процентах от общей посевной площади	3.6	15.2	22.2	13.9	4.4	1.6	0.2
в среднем на одно хозяйство, га	0.0	0.1	0.2	0.3	0.4	0.5	0.7
Аксубаевский							
Число хозяйств, единиц	702	2316	2714	2470	675	318	69
в процентах от общего числа хозяйств	7.4	24.3	28.5	25.9	7.1	3.3	0.7
в процентах от числа хозяйств, имевших посевную площадь	7.4	24.3	28.5	26.0	7.1	3.3	0.7
Посевная площадь сельскохозяйственных культур, га	22.3	223.3	559.9	718.4	264.5	166.6	52.6
в процентах от общей посевной площади	0.6	6.0	15.0	19.2	7.1	4.5	1.4
в среднем на одно хозяйство, га	0.0	0.1	0.2	0.3	0.4	0.5	0.8
Актанышский							
Число хозяйств, единиц	916	4373	4348	1003	191	64	15
в процентах от общего числа хозяйств	8.2	39.4	39.1	9.0	1.7	0.6	0.1
в процентах от числа хозяйств, имевших посевную площадь	8.3	39.4	39.2	9.0	1.7	0.6	0.1
Посевная площадь сельскохозяйственных культур, га	33.3	450.1	836.5	286.3	74.5	32.1	11.8
в процентах от общей посевной площади	1.0	13.1	24.3	8.3	2.2	0.9	0.3
в среднем на одно хозяйство, га	0.0	0.1	0.2	0.3	0.4	0.5	0.8

ХОЗЯЙСТВ ГРАЖДАН ПО РАЗМЕРАМ ОБЩЕЙ ПОСЕВНОЙ ПЛОЩАДИ ПОД УРОЖАЙ 2016 ГОДА

посевную площадь, гектаров						Хозяйства, не имевшие посевной площади	Итого
	1,01 - 2,5	2,51 - 10,00	10,01 - 20,0	свыше 20,00	всего		
РЕСПУБЛИКА ТАТАРСТАН							
Число хозяйств, единиц	267	1573	845	379	531825	8018	539843
в процентах от общего числа хозяйств	0.0	0.3	0.2	0.1	98.5	1.5	100
в процентах от числа хозяйств, имевших посевную площадь	0.1	0.3	0.2	0.1	100	x	x
Посевная площадь сельскохозяйственных культур, га	362.6	9520.2	11589.8	11849.5	109485.4	x	109485.4
в процентах от общей посевной площади	0.3	8.7	10.6	10.8	100	x	100
в среднем на одно хозяйство, га	1.4	6.1	13.7	31.3	0.2	x	0.2
муниципальные районы:							
Агрызский							
Число хозяйств, единиц	...	78	48	17	12125	-	12125
в процентах от общего числа хозяйств	...	0.6	0.4	0.1	100.0	-	100
в процентах от числа хозяйств, имевших посевную площадь	...	0.6	0.4	0.1	100	x	x
Посевная площадь сельскохозяйственных культур, га	...	533.7	615.7	609.0	3641.6	x	3641.6
в процентах от общей посевной площади	...	14.7	16.9	16.7	100	x	100
в среднем на одно хозяйство, га	...	6.8	12.8	35.8	0.3	x	0.3
Азнакаевский							
Число хозяйств, единиц	-	22	26	25	13235	78	13313
в процентах от общего числа хозяйств	-	0.2	0.2	0.2	99.4	0.6	100
в процентах от числа хозяйств, имевших посевную площадь	-	0.2	0.2	0.2	100	x	x
Посевная площадь сельскохозяйственных культур, га	-	151.4	352.6	615.3	2868.7	x	2868.7
в процентах от общей посевной площади	-	5.3	12.3	21.4	100	x	100
в среднем на одно хозяйство, га	-	6.9	13.6	24.6	0.2	x	0.2
Аксубаевский							
Число хозяйств, единиц	5	208	29	8	9514	21	9535
в процентах от общего числа хозяйств	0.1	2.2	0.3	0.1	99.8	0.2	100
в процентах от числа хозяйств, имевших посевную площадь	0.1	2.2	0.3	0.1	100	x	x
Посевная площадь сельскохозяйственных культур, га	7.9	1061.9	385.0	280.6	3742.9	x	3742.9
в процентах от общей посевной площади	0.2	28.4	10.3	7.5	100	x	100
в среднем на одно хозяйство, га	1.6	5.1	13.3	35.1	0.4	x	0.4
Актанышский							
Число хозяйств, единиц	...	134	56	...	11103	9	11112
в процентах от общего числа хозяйств	...	1.2	0.5	...	99.9	0.1	100
в процентах от числа хозяйств, имевших посевную площадь	...	1.2	0.5	...	100	x	x
Посевная площадь сельскохозяйственных культур, га	...	958.9	736.7	...	3444.4	x	3444.4
в процентах от общей посевной площади	...	27.8	21.4	...	100	x	100
в среднем на одно хозяйство, га	...	7.2	13.2	...	0.3	x	0.3

	Хозяйства, имевшие						
	до 0,06	0,06 - 0,15	0,16 - 0,25	0,26 - 0,35	0,36 - 0,45	0,46 - 0,65	0,66 - 1,00
Алексеевский							
Число хозяйств, единиц	1044	4105	2628	1204	366	133	22
в процентах от общего числа хозяйств	10.9	42.8	27.4	12.6	3.8	1.4	0.2
в процентах от числа хозяйств, имевших посевную площадь	10.9	42.9	27.5	12.6	3.8	1.4	0.2
Посевная площадь сельскохозяйственных культур, га	35.0	386.5	520.7	351.6	142.5	69.5	17.1
в процентах от общей посевной площади	1.3	14.8	20.0	13.5	5.5	2.7	0.7
в среднем на одно хозяйство, га	0.0	0.1	0.2	0.3	0.4	0.5	0.8
Алькеевский							
Число хозяйств, единиц	685	3534	1900	813	261	122	23
в процентах от общего числа хозяйств	9.2	47.3	25.4	10.9	3.5	1.6	0.3
в процентах от числа хозяйств, имевших посевную площадь	9.3	47.9	25.8	11.0	3.5	1.7	0.3
Посевная площадь сельскохозяйственных культур, га	21.1	352.6	370.1	237.0	101.9	63.5	17.5
в процентах от общей посевной площади	1.2	20.9	21.9	14.0	6.0	3.8	1.0
в среднем на одно хозяйство, га	0.0	0.1	0.2	0.3	0.4	0.5	0.8
Альметьевский							
Число хозяйств, единиц	6728	10123	4951	1809	516	185	30
в процентах от общего числа хозяйств	27.5	41.3	20.2	7.4	2.1	0.8	0.1
в процентах от числа хозяйств, имевших посевную площадь	27.6	41.6	20.3	7.4	2.1	0.8	0.1
Посевная площадь сельскохозяйственных культур, га	...	923.1	961.6	524.0	201.2	95.2	22.6
в процентах от общей посевной площади	7.6	30.9	32.2	17.6	6.7	3.2	0.8
в среднем на одно хозяйство, га	...	0.1	0.2	0.3	0.4	0.5	0.8
Апастовский							
Число хозяйств, единиц	605	2159	2015	2496	990	429	63
в процентах от общего числа хозяйств	6.9	24.6	22.9	28.4	11.3	4.9	0.7
в процентах от числа хозяйств, имевших посевную площадь	6.9	24.6	22.9	28.4	11.3	4.9	0.7
Посевная площадь сельскохозяйственных культур, га	...	219.5	412.0	737.5	387.7	222.1	46.1
в процентах от общей посевной площади	...	9.5	17.8	31.8	16.7	9.6	2.0
в среднем на одно хозяйство, га	...	0.1	0.2	0.3	0.4	0.5	0.7
Арский							
Число хозяйств, единиц	3091	3849	4132	3320	1155	442	43
в процентах от общего числа хозяйств	19.1	23.8	25.6	20.6	7.2	2.7	0.3
в процентах от числа хозяйств, имевших посевную площадь	19.1	23.8	25.6	20.6	7.2	2.7	0.3
Посевная площадь сельскохозяйственных культур, га	98.9	355.7	840.1	974.4	451.5	228.4	31.7
в процентах от общей посевной площади	2.3	8.2	19.3	22.4	10.4	5.3	0.7
в среднем на одно хозяйство, га	0.0	0.1	0.2	0.3	0.4	0.5	0.7
Атнинский							
Число хозяйств, единиц	419	1510	1740	1138	379	107	8
в процентах от общего числа хозяйств	7.9	28.3	32.6	21.3	7.1	2.0	0.2
в процентах от числа хозяйств, имевших посевную площадь	7.9	28.4	32.7	21.4	7.1	2.0	0.2

посевную площадь, гектаров						Хозяйства, не имевшие посевной площади	Итого
	1,01 - 2,5	2,51 - 10,00	10,01 - 20,0	свыше 20,00	всего		
Алексеевский							
Число хозяйств, единиц	3	18	23	18	9564	23	9587
в процентах от общего числа хозяйств	0.0	0.2	0.2	0.2	99.8	0.2	100
в процентах от числа хозяйств, имевших посевную площадь	0.0	0.2	0.2	0.2	100	x	x
Посевная площадь сельскохозяйственных культур, га	5.6	124.3	334.8	622.3	2609.6	x	2609.6
в процентах от общей посевной площади	0.2	4.8	12.8	23.8	100	x	100
в среднем на одно хозяйство, га	1.9	6.9	14.6	34.6	0.3	x	0.3
Алькеевский							
Число хозяйств, единиц	3	14	9	11	7375	94	7469
в процентах от общего числа хозяйств	0.0	0.2	0.1	0.1	98.7	1.3	100
в процентах от числа хозяйств, имевших посевную площадь	0.0	0.2	0.1	0.1	100	x	x
Посевная площадь сельскохозяйственных культур, га	3.9	82.1	122.8	318.7	1691.1	x	1691.1
в процентах от общей посевной площади	0.2	4.9	7.3	18.8	100	x	100
в среднем на одно хозяйство, га	1.3	5.9	13.6	29.0	0.2	x	0.2
Альметьевский							
Число хозяйств, единиц	...	-	...	-	24353	141	24494
в процентах от общего числа хозяйств	...	-	...	-	99.4	0.6	100
в процентах от числа хозяйств, имевших посевную площадь	...	-	...	-	100	x	x
Посевная площадь сельскохозяйственных культур, га	...	-	...	-	2982.6	x	2982.6
в процентах от общей посевной площади	...	-	...	-	100	x	100
в среднем на одно хозяйство, га	1.1	-	...	-	0.1	x	0.1
Апастовский							
Число хозяйств, единиц	-	...	13	...	8783	...	8787
в процентах от общего числа хозяйств	-	...	0.1	...	100.0	...	100
в процентах от числа хозяйств, имевших посевную площадь	-	...	0.1	...	100	x	x
Посевная площадь сельскохозяйственных культур, га	-	68.8	182.3	...	2317.5	x	2317.5
в процентах от общей посевной площади	-	3.0	7.9	...	100	x	100
в среднем на одно хозяйство, га	-	5.7	14.0	...	0.3	x	0.3
Арский							
Число хозяйств, единиц	6	40	46	17	16141	5	16146
в процентах от общего числа хозяйств	0.0	0.2	0.3	0.1	100.0	0.0	100
в процентах от числа хозяйств, имевших посевную площадь	0.0	0.2	0.3	0.1	100	x	x
Посевная площадь сельскохозяйственных культур, га	9.4	230.6	632.9	490.0	4343.6	x	4343.6
в процентах от общей посевной площади	0.2	5.3	14.6	11.3	100	x	100
в среднем на одно хозяйство, га	1.6	5.8	13.8	28.8	0.3	x	0.3
Атнинский							
Число хозяйств, единиц	4	...	5315	16	5331
в процентах от общего числа хозяйств	0.1	0.1	99.7	0.3	100
в процентах от числа хозяйств, имевших посевную площадь	0.1	0.1	100	x	x

	Хозяйства, имевшие						
	до 0,06	0,06 - 0,15	0,16 - 0,25	0,26 - 0,35	0,36 - 0,45	0,46 - 0,65	0,66 - 1,00
Посевная площадь сельскохозяйственных культур, га	...	153.7	349.8	330.6	147.4	54.1	...
в процентах от общей посевной площади	1.0	12.5	28.5	26.9	12.0	4.4	...
в среднем на одно хозяйство, га	...	0.1	0.2	0.3	0.4	0.5	0.7
Бавлинский							
Число хозяйств, единиц	1213	3288	1352	1284	1065	642	211
в процентах от общего числа хозяйств	13.3	36.1	14.9	14.1	11.7	7.1	2.3
в процентах от числа хозяйств, имевших посевную площадь	13.3	36.2	14.9	14.1	11.7	7.1	2.3
Посевная площадь сельскохозяйственных культур, га	39.6	295.3	270.7	383.8	421.3	340.1	163.4
в процентах от общей посевной площади	1.9	14.5	13.3	18.8	20.7	16.7	8.0
в среднем на одно хозяйство, га	0.0	0.1	0.2	0.3	0.4	0.5	0.8
Балтасинский							
Число хозяйств, единиц	735	3872	2676	2224	1195	683	242
в процентах от общего числа хозяйств	6.3	33.1	22.9	19.0	10.2	5.8	2.1
в процентах от числа хозяйств, имевших посевную площадь	6.3	33.2	22.9	19.1	10.2	5.9	2.1
Посевная площадь сельскохозяйственных культур, га	...	370.8	538.2	657.1	469.2	355.7	188.1
в процентах от общей посевной площади	...	14.0	20.3	24.8	17.7	13.4	7.1
в среднем на одно хозяйство, га	...	0.1	0.2	0.3	0.4	0.5	0.8
Бугульминский							
Число хозяйств, единиц	6239	5796	1764	515	114	45	...
в процентах от общего числа хозяйств	42.6	39.6	12.0	3.5	0.8	0.3	...
в процентах от числа хозяйств, имевших посевную площадь	43.0	40.0	12.2	3.6	0.8	0.3	...
Посевная площадь сельскохозяйственных культур, га	...	507.5	341.6	148.0	44.4	22.8	...
в процентах от общей посевной площади	13.3	30.4	20.5	8.9	2.7	1.4	...
в среднем на одно хозяйство, га	...	0.1	0.2	0.3	0.4	0.5	0.7
Буинский							
Число хозяйств, единиц	2288	4654	3397	2826	763	183	41
в процентах от общего числа хозяйств	15.9	32.3	23.6	19.6	5.3	1.3	0.3
в процентах от числа хозяйств, имевших посевную площадь	16.2	32.9	24.0	20.0	5.4	1.3	0.3
Посевная площадь сельскохозяйственных культур, га	63.1	398.2	681.2	828.5	294.2	93.7	31.9
в процентах от общей посевной площади	2.6	16.6	28.4	34.6	12.3	3.9	1.3
в среднем на одно хозяйство, га	0.0	0.1	0.2	0.3	0.4	0.5	0.8
Верхнеуслонский							
Число хозяйств, единиц	4155	4732	1423	407	103	44	12
в процентах от общего числа хозяйств	37.1	42.2	12.7	3.6	0.9	0.4	0.1
в процентах от числа хозяйств, имевших посевную площадь	38.2	43.5	13.1	3.7	0.9	0.4	0.1
Посевная площадь сельскохозяйственных культур, га	109.0	438.5	269.1	117.7	40.4	22.6	9.2
в процентах от общей посевной площади	10.6	42.5	26.0	11.4	3.9	2.2	0.9
в среднем на одно хозяйство, га	0.0	0.1	0.2	0.3	0.4	0.5	0.8

посевную площадь, гектаров						Хозяйства, не имевшие посевной площади	Итого
	1,01 - 2,5	2,51 - 10,00	10,01 - 20,0	свыше 20,00	всего		
Посевная площадь сельскохозяйственных культур, га	...	42.5	60.8	69.6	1228.3	x	1228.3
в процентах от общей посевной площади	...	3.5	5.0	5.7	100	x	100
в среднем на одно хозяйство, га	...	7.1	15.2	23.2	0.2	x	0.2
Бавлинский							
Число хозяйств, единиц	37	-	9095	5	9100
в процентах от общего числа хозяйств	0.4	-	99.9	0.1	100
в процентах от числа хозяйств, имевших посевную площадь	0.4	-	100	x	x
Посевная площадь сельскохозяйственных культур, га	42.4	-	2036.9	x	2036.9
в процентах от общей посевной площади	2.1	-	100	x	100
в среднем на одно хозяйство, га	1.1	-	0.2	x	0.2
Балтасинский							
Число хозяйств, единиц	-	-	11664	30	11694
в процентах от общего числа хозяйств	-	-	99.7	0.3	100
в процентах от числа хозяйств, имевших посевную площадь	-	-	100	x	x
Посевная площадь сельскохозяйственных культур, га	41.1	...	-	-	2647.1	x	2647.1
в процентах от общей посевной площади	1.6	...	-	-	100	x	100
в среднем на одно хозяйство, га	1.1	...	-	-	0.2	x	0.2
Бугульминский							
Число хозяйств, единиц	-	...	12	...	14495	156	14651
в процентах от общего числа хозяйств	-	0.0	0.1	...	98.9	1.1	100
в процентах от числа хозяйств, имевших посевную площадь	-	0.0	0.1	...	100	x	x
Посевная площадь сельскохозяйственных культур, га	-	17.1	165.7	...	1670.4	x	1670.4
в процентах от общей посевной площади	-	1.0	9.9	...	100	x	100
в среднем на одно хозяйство, га	-	5.7	13.8	...	0.1	x	0.1
Буинский							
Число хозяйств, единиц	4	-	-	-	14156	255	14411
в процентах от общего числа хозяйств	0.0	-	-	-	98.2	1.8	100
в процентах от числа хозяйств, имевших посевную площадь	0.0	-	-	-	100	x	x
Посевная площадь сельскохозяйственных культур, га	4.2	-	-	-	2395.0	x	2395.0
в процентах от общей посевной площади	0.2	-	-	-	100	x	100
в среднем на одно хозяйство, га	1.1	-	-	-	0.2	x	0.2
Верхнеуслонский							
Число хозяйств, единиц	-	...	10880	331	11211
в процентах от общего числа хозяйств	-	...	97.0	3.0	100
в процентах от числа хозяйств, имевших посевную площадь	-	...	100	x	x
Посевная площадь сельскохозяйственных культур, га	-	...	1032.9	x	1032.9
в процентах от общей посевной площади	-	...	100	x	100
в среднем на одно хозяйство, га	-	...	0.1	x	0.1

	Хозяйства, имевшие						
	до 0,06	0,06 - 0,15	0,16 - 0,25	0,26 - 0,35	0,36 - 0,45	0,46 - 0,65	0,66 - 1,00
Высокогорский							
Число хозяйств, единиц	5668	5114	1835	743	150
в процентах от общего числа хозяйств	40.3	36.4	13.0	5.3	1.1
в процентах от числа хозяйств, имевших посевную площадь	41.9	37.8	13.6	5.5	1.1
Посевная площадь сельскохозяйственных культур, га	...	448.2	355.1	212.6	58.3
в процентах от общей посевной площади	10.4	36.8	29.2	17.5	4.8
в среднем на одно хозяйство, га	...	0.1	0.2	0.3	0.4	0.5	...
Дрожжановский							
Число хозяйств, единиц	263	1046	1332	3332	2037	943	458
в процентах от общего числа хозяйств	2.7	10.9	13.9	34.7	21.2	9.8	4.8
в процентах от числа хозяйств, имевших посевную площадь	2.7	10.9	13.9	34.7	21.2	9.8	4.8
Посевная площадь сельскохозяйственных культур, га	8.6	110.1	277.9	1010.7	791.1	503.9	349.9
в процентах от общей посевной площади	0.2	2.2	5.5	20.0	15.6	10.0	6.9
в среднем на одно хозяйство, га	0.0	0.1	0.2	0.3	0.4	0.5	0.8
Елабужский							
Число хозяйств, единиц	2866	4426	1716	1198	424	200	31
в процентах от общего числа хозяйств	26.3	40.6	15.8	11.0	3.9	1.8	0.3
в процентах от числа хозяйств, имевших посевную площадь	26.4	40.8	15.8	11.0	3.9	1.8	0.3
Посевная площадь сельскохозяйственных культур, га	96.1	392.8	340.8	353.0	166.1	102.9	23.5
в процентах от общей посевной площади	6.5	26.6	23.1	23.9	11.3	7.0	1.6
в среднем на одно хозяйство, га	0.0	0.1	0.2	0.3	0.4	0.5	0.8
Заинский							
Число хозяйств, единиц	1594	4055	2906	2864	944	426	77
в процентах от общего числа хозяйств	12.4	31.4	22.5	22.2	7.3	3.3	0.6
в процентах от числа хозяйств, имевших посевную площадь	12.4	31.4	22.5	22.2	7.3	3.3	0.6
Посевная площадь сельскохозяйственных культур, га	60.5	358.1	593.3	845.8	366.7	221.1	59.4
в процентах от общей посевной площади	2.0	12.1	20.0	28.5	12.4	7.4	2.0
в среднем на одно хозяйство, га	0.0	0.1	0.2	0.3	0.4	0.5	0.8
Зеленодольский							
Число хозяйств, единиц	11314	6101	1891	...	187	75	12
в процентах от общего числа хозяйств	52.9	28.5	8.8	...	0.9	0.4	0.1
в процентах от числа хозяйств, имевших посевную площадь	55.4	29.9	9.3	...	0.9	0.4	0.1
Посевная площадь сельскохозяйственных культур, га	...	535.7	364.5	195.4	72.7	38.7	9.2
в процентах от общей посевной площади	10.3	22.4	15.2	8.2	3.0	1.6	0.4
в среднем на одно хозяйство, га	...	0.1	0.2	0.3	0.4	0.5	0.8
Кайбицкий							
Число хозяйств, единиц	204	1371	1753	1332	484	170	22
в процентах от общего числа хозяйств	3.8	25.5	32.6	24.8	9.0	3.2	0.4

посевную площадь, гектаров						Хозяйства, не имевшие посевной площади	Итого
	1,01 - 2,5	2,51 - 10,00	10,01 - 20,0	свыше 20,00	всего		
Высокогорский							
Число хозяйств, единиц	-	-	-	-	13541	526	14067
в процентах от общего числа хозяйств	-	-	-	-	96.3	3.7	100
в процентах от числа хозяйств, имевших посевную площадь	-	-	-	-	100	x	x
Посевная площадь	-	-	-	-	1217.4	x	1217.4
сельскохозяйственных культур, га	-	-	-	-	100	x	100
в процентах от общей посевной площади	-	-	-	-	0.1	x	0.1
в среднем на одно хозяйство, га	-	-	-	-	0.1	x	0.1
Дрожжановский							
Число хозяйств, единиц	69	64	34	26	9604	...	9607
в процентах от общего числа хозяйств	0.7	0.7	0.4	0.3	100.0	0.0	100
в процентах от числа хозяйств, имевших посевную площадь	0.7	0.7	0.4	0.3	100	x	x
Посевная площадь	83.1	458.5	510.3	950.9	5055.0	x	5055.0
сельскохозяйственных культур, га	-	-	-	-	100	x	100
в процентах от общей посевной площади	1.6	9.1	10.1	18.8	100	x	100
в среднем на одно хозяйство, га	1.2	7.2	15.0	36.6	0.5	x	0.5
Елабужский							
Число хозяйств, единиц	-	-	-	-	10861	31	10892
в процентах от общего числа хозяйств	-	-	-	-	99.7	0.3	100
в процентах от числа хозяйств, имевших посевную площадь	-	-	-	-	100	x	x
Посевная площадь	-	-	-	-	1475.1	x	1475.1
сельскохозяйственных культур, га	-	-	-	-	100	x	100
в процентах от общей посевной площади	-	-	-	-	0.1	x	0.1
в среднем на одно хозяйство, га	-	-	-	-	0.1	x	0.1
Заинский							
Число хозяйств, единиц	4	8	8	9	12895	-	12895
в процентах от общего числа хозяйств	0.0	0.1	0.1	0.1	100.0	-	100
в процентах от числа хозяйств, имевших посевную площадь	0.0	0.1	0.1	0.1	100	x	x
Посевная площадь	4.9	61.1	125.9	272.1	2968.9	x	2968.9
сельскохозяйственных культур, га	-	-	-	-	100	x	100
в процентах от общей посевной площади	0.2	2.1	4.2	9.2	100	x	100
в среднем на одно хозяйство, га	1.2	7.6	15.7	30.2	0.2	x	0.2
Зеленодольский							
Число хозяйств, единиц	...	140	15	...	20420	984	21404
в процентах от общего числа хозяйств	...	0.7	0.1	...	95.4	4.6	100
в процентах от числа хозяйств, имевших посевную площадь	...	0.7	0.1	...	100	x	x
Посевная площадь	...	662.4	195.4	...	2395.9	x	2395.9
сельскохозяйственных культур, га	-	-	-	-	100	x	100
в процентах от общей посевной площади	...	27.6	8.2	...	100	x	100
в среднем на одно хозяйство, га	1.5	4.7	13.0	...	0.1	x	0.1
Кайбицкий							
Число хозяйств, единиц	...	17	13	...	5371	6	5377
в процентах от общего числа хозяйств	...	0.3	0.2	...	99.9	0.1	100

	Хозяйства, имевшие						
	до 0,06	0,06 - 0,15	0,16 - 0,25	0,26 - 0,35	0,36 - 0,45	0,46 - 0,65	0,66 - 1,00
в процентах от числа хозяйств, имевших посевную площадь	3.8	25.5	32.6	24.8	9.0	3.2	0.4
Посевная площадь сельскохозяйственных культур, га	...	149.7	357.3	389.5	188.2	86.1	16.5
в процентах от общей посевной площади	...	9.3	22.1	24.1	11.6	5.3	1.0
в среднем на одно хозяйство, га	...	0.1	0.2	0.3	0.4	0.5	0.8
Камско-Устьинский							
Число хозяйств, единиц	1466	2646	1028	672	335	208	36
в процентах от общего числа хозяйств	22.6	40.8	15.9	10.4	5.2	3.2	0.6
в процентах от числа хозяйств, имевших посевную площадь	22.9	41.4	16.1	10.5	5.2	3.3	0.6
Посевная площадь сельскохозяйственных культур, га	44.2	242.6	202.5	197.9	131.6	109.3	27.4
в процентах от общей посевной площади	3.9	21.5	18.0	17.5	11.7	9.7	2.4
в среднем на одно хозяйство, га	0.0	0.1	0.2	0.3	0.4	0.5	0.8
Спаский							
Число хозяйств, единиц	2641	1576	1509	951	343	138	36
в процентах от общего числа хозяйств	35.8	21.3	20.4	12.9	4.6	1.9	0.5
в процентах от числа хозяйств, имевших посевную площадь	35.8	21.4	20.4	12.9	4.6	1.9	0.5
Посевная площадь сельскохозяйственных культур, га	...	150.9	299.7	280.7	134.1	70.1	...
в процентах от общей посевной площади	2.1	4.1	8.1	7.6	3.6	1.9	...
в среднем на одно хозяйство, га	...	0.1	0.2	0.3	0.4	0.5	0.8
Кукморский							
Число хозяйств, единиц	2564	4243	4068	3109	1094	271	47
в процентах от общего числа хозяйств	16.4	27.2	26.1	19.9	7.0	1.7	0.3
в процентах от числа хозяйств, имевших посевную площадь	16.4	27.2	26.1	19.9	7.0	1.7	0.3
Посевная площадь сельскохозяйственных культур, га	...	398.3	819.3	912.9	427.7	137.2	...
в процентах от общей посевной площади	1.9	9.8	20.1	22.4	10.5	3.4	...
в среднем на одно хозяйство, га	...	0.1	0.2	0.3	0.4	0.5	0.8
Лаишевский							
Число хозяйств, единиц	2814	11725	3836	1549	283	53	...
в процентах от общего числа хозяйств	13.8	57.6	18.8	7.6	1.4	0.3	...
в процентах от числа хозяйств, имевших посевную площадь	13.9	57.8	18.9	7.6	1.4	0.3	...
Посевная площадь сельскохозяйственных культур, га	...	1093.4	750.2	448.2	110.3	26.7	...
в процентах от общей посевной площади	3.5	40.7	28.0	16.7	4.1	1.0	...
в среднем на одно хозяйство, га	...	0.1	0.2	0.3	0.4	0.5	0.8
Лениногорский							
Число хозяйств, единиц	4195	4416	3457	1876	495	235	57
в процентах от общего числа хозяйств	28.2	29.7	23.3	12.6	3.3	1.6	0.4
в процентах от числа хозяйств, имевших посевную площадь	28.4	29.9	23.4	12.7	3.4	1.6	0.4
Посевная площадь сельскохозяйственных культур, га	...	415.9	692.6	544.6	194.2	122.9	44.1
в процентах от общей посевной площади	4.9	16.5	27.5	21.6	7.7	4.9	1.7

посевную площадь, гектаров						Хозяйства, не имевшие посевной площади	Итого
	1,01 - 2,5	2,51 - 10,00	10,01 - 20,0	свыше 20,00	всего		
в процентах от числа хозяйств, имевших посевную площадь	...	0.3	0.2	...	100	x	x
Посевная площадь	...	97.8	177.8	146.8	1617.0	x	1617.0
сельскохозяйственных культур, га	...	6.0	11.0	9.1	100	x	100
в процентах от общей посевной площади	...	5.8	13.7	36.7	0.3	x	0.3
в среднем на одно хозяйство, га Камско-Устьинский	-	3	6397	87	6484
Число хозяйств, единиц	-	0.0	98.7	1.3	100
в процентах от общего числа хозяйств	-	0.0	100	x	x
в процентах от числа хозяйств, имевших посевную площадь	-	155.9	1127.8	x	1127.8
Посевная площадь	-	13.8	100	x	100
сельскохозяйственных культур, га	-	52.0	0.2	x	0.2
в процентах от общей посевной площади	-	...	7381	...	7383
в среднем на одно хозяйство, га Спаский	...	97	60	...	100.0	...	100
Число хозяйств, единиц	...	1.3	0.8	...	100	x	x
в процентах от общего числа хозяйств	...	1.3	0.8	...	100	x	x
в процентах от числа хозяйств, имевших посевную площадь	...	740.5	938.4	987.9	3712.1	x	3712.1
Посевная площадь	...	19.9	25.3	26.6	100	x	100
сельскохозяйственных культур, га	...	7.6	15.6	35.3	0.5	x	0.5
в процентах от общей посевной площади	15592	13	15605
в среднем на одно хозяйство, га Кукморский	...	137	33	...	99.9	0.1	100
Число хозяйств, единиц	...	0.9	0.2	...	100	x	x
в процентах от общего числа хозяйств	...	0.9	0.2	...	100	x	x
в процентах от числа хозяйств, имевших посевную площадь	...	52.9	755.7	428.9	4069.4	x	4069.4
Посевная площадь	...	1.3	18.6	10.5	100	x	100
сельскохозяйственных культур, га	...	2.1	5.5	13.0	0.3	x	0.3
в процентах от общей посевной площади	3	20271	93	20364
в среднем на одно хозяйство, га Лаишевский	0.0	99.5	0.5	100
Число хозяйств, единиц	0.0	100	x	x
в процентах от общего числа хозяйств	51.2	97.9	x	2683.8
в процентах от числа хозяйств, имевших посевную площадь	1.9	3.6	x	100
Посевная площадь	17.1	32.6	x	0.1
сельскохозяйственных культур, га	...	20	19	...	14775	81	14856
в процентах от общей посевной площади	...	0.1	0.1	...	99.5	0.5	100
в среднем на одно хозяйство, га Лениногорский	...	0.1	0.1	...	100	x	x
Число хозяйств, единиц	...	116.1	229.9	...	2521.5	x	2521.5
в процентах от общего числа хозяйств	...	4.6	9.1	...	100	x	100
в процентах от числа хозяйств, имевших посевную площадь
Посевная площадь
сельскохозяйственных культур, га
в процентах от общей посевной площади

	Хозяйства, имевшие						
	до 0,06	0,06 - 0,15	0,16 - 0,25	0,26 - 0,35	0,36 - 0,45	0,46 - 0,65	0,66 - 1,00
в среднем на одно хозяйство, га	...	0.1	0.2	0.3	0.4	0.5	0.8
Мамадышский							
Число хозяйств, единиц	2501	4173	4380	2901	552	219	82
в процентах от общего числа хозяйств	16.7	27.9	29.3	19.4	3.7	1.5	0.5
в процентах от числа хозяйств, имевших посевную площадь	16.8	28.1	29.5	19.5	3.7	1.5	0.6
Посевная площадь сельскохозяйственных культур, га	...	406.1	886.4	841.4	214.6	113.8	...
в процентах от общей посевной площади	2.6	13.3	29.1	27.6	7.0	3.7	...
в среднем на одно хозяйство, га	...	0.1	0.2	0.3	0.4	0.5	0.8
Менделеевский							
Число хозяйств, единиц	1350	2741	787	...	158	58	5
в процентах от общего числа хозяйств	24.6	49.9	14.3	6.7	2.9	1.1	0.1
в процентах от числа хозяйств, имевших посевную площадь	24.7	50.1	14.4	6.7	2.9	1.1	0.1
Посевная площадь сельскохозяйственных культур, га	41.8	238.1	150.7	...	61.8	29.8	3.7
в процентах от общей посевной площади	6.5	37.2	23.6	16.6	9.7	4.7	0.6
в среднем на одно хозяйство, га	0.0	0.1	0.2	0.3	0.4	0.5	0.7
Мензелинский							
Число хозяйств, единиц	2819	1946	2628	1320	344	122	24
в процентах от общего числа хозяйств	30.4	21.0	28.3	14.2	3.7	1.3	0.3
в процентах от числа хозяйств, имевших посевную площадь	30.5	21.0	28.4	14.3	3.7	1.3	0.3
Посевная площадь сельскохозяйственных культур, га	83.0	191.0	530.0	383.9	133.9	64.0	19.4
в процентах от общей посевной площади	3.6	8.2	22.8	16.5	5.8	2.8	0.8
в среднем на одно хозяйство, га	0.0	0.1	0.2	0.3	0.4	0.5	0.8
Муслимовский							
Число хозяйств, единиц	959	2733	2420	1042	249	114	32
в процентах от общего числа хозяйств	12.6	36.0	31.9	13.7	3.3	1.5	0.4
в процентах от числа хозяйств, имевших посевную площадь	12.7	36.2	32.0	13.8	3.3	1.5	0.4
Посевная площадь сельскохозяйственных культур, га	29.5	264.1	486.4	301.3	97.9	59.6	23.7
в процентах от общей посевной площади	2.2	19.8	36.5	22.6	7.3	4.5	1.8
в среднем на одно хозяйство, га	0.0	0.1	0.2	0.3	0.4	0.5	0.7
Нижнекамский							
Число хозяйств, единиц	1624	6405	2864	1162	257	74	32
в процентах от общего числа хозяйств	12.9	51.0	22.8	9.2	2.0	0.6	0.3
в процентах от числа хозяйств, имевших посевную площадь	13.0	51.5	23.0	9.3	2.1	0.6	0.3
Посевная площадь сельскохозяйственных культур, га	...	647.2	553.2	337.3	98.9	38.2	...
в процентах от общей посевной площади	2.5	32.2	27.5	16.8	4.9	1.9	...
в среднем на одно хозяйство, га	...	0.1	0.2	0.3	0.4	0.5	0.8
Новошешминский							
Число хозяйств, единиц	273	1565	1700	881	261	145	28
в процентах от общего числа хозяйств	5.6	32.1	34.9	18.1	5.4	3.0	0.6

посевную площадь, гектаров						Хозяйства, не имевшие посевной площади	Итого
	1,01 - 2,5	2,51 - 10,00	10,01 - 20,0	свыше 20,00	всего		
в среднем на одно хозяйство, га Мамадышский	1.4	5.8	12.1	...	0.2	x	0.2
Число хозяйств, единиц	...	17	19	...	14849	96	14945
в процентах от общего числа хозяйств	...	0.1	0.1	...	99.4	0.6	100
в процентах от числа хозяйств, имевших посевную площадь	...	0.1	0.1	...	100	x	x
Посевная площадь	...	104.5	249.2	83.2	3047.4	x	3047.4
сельскохозяйственных культур, га	...	104.5	249.2	83.2	3047.4	x	3047.4
в процентах от общей посевной площади	...	3.4	8.2	2.7	100	x	100
в среднем на одно хозяйство, га Менделеевский	...	6.1	13.1	27.7	0.2	x	0.2
Число хозяйств, единиц	-	-	5470	21	5491
в процентах от общего числа хозяйств	-	-	99.6	0.4	100
в процентах от числа хозяйств, имевших посевную площадь	-	-	100	x	x
Посевная площадь	-	-	639.4	x	639.4
сельскохозяйственных культур, га	-	-	639.4	x	639.4
в процентах от общей посевной площади	-	-	100	x	100
в среднем на одно хозяйство, га Мензелинский	-	-	0.1	x	0.1
Число хозяйств, единиц	-	10	19	17	9249	24	9273
в процентах от общего числа хозяйств	-	0.1	0.2	0.2	99.7	0.3	100
в процентах от числа хозяйств, имевших посевную площадь	-	0.1	0.2	0.2	100	x	x
Посевная площадь	-	75.4	279.5	562.9	2323.2	x	2323.2
сельскохозяйственных культур, га	-	75.4	279.5	562.9	2323.2	x	2323.2
в процентах от общей посевной площади	-	3.2	12.0	24.2	100	x	100
в среднем на одно хозяйство, га Муслюмовский	-	7.5	14.7	33.1	0.3	x	0.3
Число хозяйств, единиц	-	7554	38	7592
в процентах от общего числа хозяйств	-	99.5	0.5	100
в процентах от числа хозяйств, имевших посевную площадь	-	100	x	x
Посевная площадь	-	1333.5	x	1333.5
сельскохозяйственных культур, га	-	1333.5	x	1333.5
в процентах от общей посевной площади	-	100	x	100
в среднем на одно хозяйство, га Нижнекамский	-	0.2	x	0.2
Число хозяйств, единиц	-	12445	123	12568
в процентах от общего числа хозяйств	-	...	0.1	...	99.0	1.0	100
в процентах от числа хозяйств, имевших посевную площадь	-	...	0.1	...	100	x	x
Посевная площадь	-	102.8	124.1	...	2010.0	x	2010.0
сельскохозяйственных культур, га	-	102.8	124.1	...	2010.0	x	2010.0
в процентах от общей посевной площади	-	5.1	6.2	...	100	x	100
в среднем на одно хозяйство, га Новошешминский	-	6.0	13.8	...	0.2	x	0.2
Число хозяйств, единиц	...	-	-	...	4857	18	4875
в процентах от общего числа хозяйств	...	-	-	...	99.6	0.4	100

	Хозяйства, имевшие						
	до 0,06	0,06 - 0,15	0,16 - 0,25	0,26 - 0,35	0,36 - 0,45	0,46 - 0,65	0,66 - 1,00
в процентах от числа хозяйств, имевших посевную площадь	5.6	32.2	35.0	18.1	5.4	3.0	0.6
Посевная площадь	...	163.9	337.9	256.4	101.7	76.6	22.0
сельскохозяйственных культур, га							
в процентах от общей посевной площади	0.8	16.3	33.6	25.5	10.1	7.6	2.2
в среднем на одно хозяйство, га	...	0.1	0.2	0.3	0.4	0.5	0.8
Нурлатский							
Число хозяйств, единиц	1777	5087	3998	2866	729	271	46
в процентах от общего числа хозяйств	12.0	34.2	26.9	19.3	4.9	1.8	0.3
в процентах от числа хозяйств, имевших посевную площадь	12.0	34.4	27.0	19.4	4.9	1.8	0.3
Посевная площадь	...	454.0	813.8	835.6	284.6	140.1	35.9
сельскохозяйственных культур, га							
в процентах от общей посевной площади	2.4	16.6	29.7	30.5	10.4	5.1	1.3
в среднем на одно хозяйство, га	...	0.1	0.2	0.3	0.4	0.5	0.8
Пестречинский							
Число хозяйств, единиц	5226	7456	2091	540	105	...	13
в процентах от общего числа хозяйств	33.2	47.3	13.3	3.4	0.7	...	0.1
в процентах от числа хозяйств, имевших посевную площадь	33.5	47.7	13.4	3.5	0.7	...	0.1
Посевная площадь	130.3	708.9	394.9	156.0	41.0
сельскохозяйственных культур, га							
в процентах от общей посевной площади	4.1	22.1	12.3	4.9	1.3
в среднем на одно хозяйство, га	0.0	0.1	0.2	0.3	0.4	0.5	0.8
Рыбно-Слободский							
Число хозяйств, единиц	1316	3617	2769	1751	529	292	48
в процентах от общего числа хозяйств	12.4	34.0	26.0	16.5	5.0	2.7	0.5
в процентах от числа хозяйств, имевших посевную площадь	12.4	34.1	26.1	16.5	5.0	2.8	0.5
Посевная площадь	42.4	350.7	554.9	512.2	205.7	152.6	35.7
сельскохозяйственных культур, га							
в процентах от общей посевной площади	1.0	8.1	12.8	11.8	4.7	3.5	0.8
в среднем на одно хозяйство, га	0.0	0.1	0.2	0.3	0.4	0.5	0.7
Сабинский							
Число хозяйств, единиц	1158	3287	2016	2104	688	297	48
в процентах от общего числа хозяйств	12.0	34.0	20.8	21.7	7.1	3.1	0.5
в процентах от числа хозяйств, имевших посевную площадь	12.0	34.1	20.9	21.8	7.1	3.1	0.5
Посевная площадь	...	310.3	405.1	621.8	267.0	156.1	36.1
сельскохозяйственных культур, га							
в процентах от общей посевной площади	1.7	14.3	18.7	28.7	12.3	7.2	1.7
в среднем на одно хозяйство, га	...	0.1	0.2	0.3	0.4	0.5	0.8
Сармановский							
Число хозяйств, единиц	1210	2209	2725	2334	725	247	21
в процентах от общего числа хозяйств	12.7	23.2	28.6	24.5	7.6	2.6	0.2
в процентах от числа хозяйств, имевших посевную площадь	12.7	23.3	28.7	24.6	7.6	2.6	0.2
Посевная площадь	40.3	201.5	560.1	682.5	283.4	125.6	15.4
сельскохозяйственных культур, га							

посевную площадь, гектаров						Хозяйства, не имевшие посевной площади	Итого
	1,01 - 2,5	2,51 - 10,00	10,01 - 20,0	свыше 20,00	всего		
в процентах от числа хозяйств, имевших посевную площадь	...	-	-	...	100	x	x
Посевная площадь	...	-	-	...	1006.6	x	1006.6
сельскохозяйственных культур, га	...	-	-	...	100	x	100
в процентах от общей посевной площади	...	-	-	...	100	x	100
в среднем на одно хозяйство, га	1.3	-	-	...	0.2	x	0.2
Нурлатский							
Число хозяйств, единиц	...	5	4	...	14787	66	14853
в процентах от общего числа хозяйств	...	0.0	0.0	...	99.6	0.4	100
в процентах от числа хозяйств, имевших посевную площадь	...	0.0	0.0	...	100	x	x
Посевная площадь	...	30.4	56.8	...	2742.0	x	2742.0
сельскохозяйственных культур, га	...	1.1	2.1	...	100	x	100
в процентах от общей посевной площади	...	1.1	2.1	...	100	x	100
в среднем на одно хозяйство, га	1.4	6.1	14.2	...	0.2	x	0.2
Пестречинский							
Число хозяйств, единиц	...	56	60	30	15621	134	15755
в процентах от общего числа хозяйств	...	0.4	0.4	0.2	99.1	0.9	100
в процентах от числа хозяйств, имевших посевную площадь	...	0.4	0.4	0.2	100	x	x
Посевная площадь	...	304.6	695.3	737.9	3207.2	x	3207.2
сельскохозяйственных культур, га	...	9.5	21.7	23.0	100	x	100
в процентах от общей посевной площади	0.3	9.5	21.7	23.0	100	x	100
в среднем на одно хозяйство, га	1.5	5.4	11.6	24.6	0.2	x	0.2
Рыбно-Слободский							
Число хозяйств, единиц	-	185	77	16	10600	42	10642
в процентах от общего числа хозяйств	-	1.7	0.7	0.2	99.6	0.4	100
в процентах от числа хозяйств, имевших посевную площадь	-	1.7	0.7	0.2	100	x	x
Посевная площадь	-	1022.6	1039.3	431.4	4347.5	x	4347.5
сельскохозяйственных культур, га	-	23.5	23.9	9.9	100	x	100
в процентах от общей посевной площади	-	23.5	23.9	9.9	100	x	100
в среднем на одно хозяйство, га	-	5.5	13.5	27.0	0.4	x	0.4
Сабинский							
Число хозяйств, единиц	...	25	9	...	9637	38	9675
в процентах от общего числа хозяйств	...	0.3	0.1	...	99.6	0.4	100
в процентах от числа хозяйств, имевших посевную площадь	...	0.3	0.1	...	100	x	x
Посевная площадь	...	160.8	127.2	...	2169.8	x	2169.8
сельскохозяйственных культур, га	...	7.4	5.9	...	100	x	100
в процентах от общей посевной площади	...	7.4	5.9	...	100	x	100
в среднем на одно хозяйство, га	1.5	6.4	14.1	...	0.2	x	0.2
Сармановский							
Число хозяйств, единиц	12	4	9491	24	9515
в процентах от общего числа хозяйств	0.1	0.0	99.7	0.3	100
в процентах от числа хозяйств, имевших посевную площадь	0.1	0.0	100	x	x
Посевная площадь	178.4	91.0	2195.4	x	2195.4
сельскохозяйственных культур, га	178.4	91.0	2195.4	x	2195.4

	Хозяйства, имевшие						
	до 0,06	0,06 - 0,15	0,16 - 0,25	0,26 - 0,35	0,36 - 0,45	0,46 - 0,65	0,66 - 1,00
в процентах от общей посевной площади	1.8	9.2	25.5	31.1	12.9	5.7	0.7
в среднем на одно хозяйство, га	0.0	0.1	0.2	0.3	0.4	0.5	0.7
Ютазинский							
Число хозяйств, единиц	1665	1580	1465	583	167	81	12
в процентах от общего числа хозяйств	29.3	27.8	25.7	10.2	2.9	1.4	0.2
в процентах от числа хозяйств, имевших посевную площадь	29.7	28.2	26.1	10.4	3.0	1.4	0.2
Посевная площадь сельскохозяйственных культур, га	47.1	152.4	285.8	168.3	65.1	42.8	9.1
в процентах от общей посевной площади	3.1	10.1	18.9	11.1	4.3	2.8	0.6
в среднем на одно хозяйство, га	0.0	0.1	0.2	0.3	0.4	0.5	0.8
Тетюшский							
Число хозяйств, единиц	2743	2137	2111	1462	351	138	21
в процентах от общего числа хозяйств	30.1	23.4	23.1	16.0	3.8	1.5	0.2
в процентах от числа хозяйств, имевших посевную площадь	30.4	23.7	23.4	16.2	3.9	1.5	0.2
Посевная площадь сельскохозяйственных культур, га	...	200.5	434.5	426.6	136.0	71.0	...
в процентах от общей посевной площади	4.4	10.2	22.2	21.8	6.9	3.6	...
в среднем на одно хозяйство, га	...	0.1	0.2	0.3	0.4	0.5	0.8
Тюлячинский							
Число хозяйств, единиц	201	1408	1570	1412	456	172	32
в процентах от общего числа хозяйств	3.7	26.1	29.1	26.2	8.5	3.2	0.6
в процентах от числа хозяйств, имевших посевную площадь	3.7	26.2	29.2	26.3	8.5	3.2	0.6
Посевная площадь сельскохозяйственных культур, га	7.6	156.6	311.5	414.8	178.9	88.2	23.9
в процентах от общей посевной площади	0.3	6.5	13.0	17.3	7.4	3.7	1.0
в среднем на одно хозяйство, га	0.0	0.1	0.2	0.3	0.4	0.5	0.7
Тукаевский							
Число хозяйств, единиц	5524	10448	3132	1220	283	84	25
в процентах от общего числа хозяйств	26.4	49.9	15.0	5.8	1.4	0.4	0.1
в процентах от числа хозяйств, имевших посевную площадь	26.6	50.4	15.1	5.9	1.4	0.4	0.1
Посевная площадь сельскохозяйственных культур, га	...	935.4	604.4	355.4	109.6	43.2	19.2
в процентах от общей посевной площади	7.2	37.7	24.4	14.3	4.4	1.7	0.8
в среднем на одно хозяйство, га	...	0.1	0.2	0.3	0.4	0.5	0.8
Черемшанский							
Число хозяйств, единиц	858	2122	2490	1287	342	113	22
в процентах от общего числа хозяйств	11.7	28.8	33.8	17.5	4.6	1.5	0.3
в процентах от числа хозяйств, имевших посевную площадь	11.8	29.1	34.1	17.6	4.7	1.5	0.3
Посевная площадь сельскохозяйственных культур, га	28.2	215.1	496.1	376.7	134.3	59.5	16.2
в процентах от общей посевной площади	1.2	8.9	20.5	15.6	5.6	2.5	0.7
в среднем на одно хозяйство, га	0.0	0.1	0.2	0.3	0.4	0.5	0.7
Чистопольский							
Число хозяйств, единиц	7828	2865	1865	727	159	69	...

посевную площадь, гектаров						Хозяйства, не имевшие посевной площади	Итого
	1,01 - 2,5	2,51 - 10,00	10,01 - 20,0	свыше 20,00	всего		
в процентах от общей посевной площади	8.1	4.1	100	x	100
в среднем на одно хозяйство, га	14.9	22.8	0.2	x	0.2
Ютазинский							
Число хозяйств, единиц	10	18	13	15	5609	82	5691
в процентах от общего числа хозяйств	0.2	0.3	0.2	0.3	98.6	1.4	100
в процентах от числа хозяйств, имевших посевную площадь	0.2	0.3	0.2	0.3	100	x	x
Посевная площадь сельскохозяйственных культур, га	16.3	132.8	176.5	418.5	1514.7	x	1514.7
в процентах от общей посевной площади	1.1	8.8	11.6	27.6	100	x	100
в среднем на одно хозяйство, га	1.6	7.4	13.6	27.9	0.3	x	0.3
Тетюшский							
Число хозяйств, единиц	...	29	14	...	9014	105	9119
в процентах от общего числа хозяйств	...	0.3	0.2	...	98.8	1.2	100
в процентах от числа хозяйств, имевших посевную площадь	...	0.3	0.2	...	100	x	x
Посевная площадь сельскохозяйственных культур, га	...	180.9	204.0	200.0	1957.0	x	1957.0
в процентах от общей посевной площади	...	9.2	10.4	10.2	100	x	100
в среднем на одно хозяйство, га	...	6.2	14.6	28.6	0.2	x	0.2
Тюлячинский							
Число хозяйств, единиц	9	75	37	7	5379	17	5396
в процентах от общего числа хозяйств	0.2	1.4	0.7	0.1	99.7	0.3	100
в процентах от числа хозяйств, имевших посевную площадь	0.2	1.4	0.7	0.1	100	x	x
Посевная площадь сельскохозяйственных культур, га	15.0	451.1	521.1	233.8	2402.4	x	2402.4
в процентах от общей посевной площади	0.6	18.8	21.7	9.7	100	x	100
в среднем на одно хозяйство, га	1.7	6.0	14.1	33.4	0.4	x	0.4
Тукаевский							
Число хозяйств, единиц	...	10	12	...	20742	201	20943
в процентах от общего числа хозяйств	...	0.0	0.1	...	99.0	1.0	100
в процентах от числа хозяйств, имевших посевную площадь	...	0.0	0.1	...	100	x	x
Посевная площадь сельскохозяйственных культур, га	...	54.0	150.1	...	2478.0	x	2478.0
в процентах от общей посевной площади	...	2.2	6.1	...	100	x	100
в среднем на одно хозяйство, га	1.2	5.4	12.5	...	0.1	x	0.1
Черемшанский							
Число хозяйств, единиц	-	20	20	22	7296	68	7364
в процентах от общего числа хозяйств	-	0.3	0.3	0.3	99.1	0.9	100
в процентах от числа хозяйств, имевших посевную площадь	-	0.3	0.3	0.3	100	x	x
Посевная площадь сельскохозяйственных культур, га	-	151.8	270.4	665.7	2413.9	x	2413.9
в процентах от общей посевной площади	-	6.3	11.2	27.6	100	x	100
в среднем на одно хозяйство, га	-	7.6	13.5	30.3	0.3	x	0.3
Чистопольский							
Число хозяйств, единиц	...	78	86	67	13761	92	13853

	Хозяйства, имевшие						
	до 0,06	0,06 - 0,15	0,16 - 0,25	0,26 - 0,35	0,36 - 0,45	0,46 - 0,65	0,66 - 1,00
в процентах от общего числа хозяйств	56.5	20.7	13.5	5.2	1.1	0.5	...
в процентах от числа хозяйств, имевших посевную площадь	56.9	20.8	13.6	5.3	1.2	0.5	...
Посевная площадь сельскохозяйственных культур, га	...	265.0	365.2	...	62.0	35.2	...
в процентах от общей посевной площади	4.7	5.2	7.2	...	1.2	0.7	...
в среднем на одно хозяйство, га	...	0.1	0.2	0.3	0.4	0.5	0.7
городские округа:							
Казань							
Число хозяйств, единиц	31591	4617	-	-	-
в процентах от общего числа хозяйств	79.1	11.6	-	-	-
в процентах от числа хозяйств, имевших посевную площадь	87.0	12.7	-	-	-
Посевная площадь сельскохозяйственных культур, га	646.3	341.5	-	-	-
в процентах от общей посевной площади	64.4	34.0	-	-	-
в среднем на одно хозяйство, га	0.0	0.1	0.2	0.3	-	-	-
Набережные Челны							
Число хозяйств, единиц	3967	271	...	-	-	-	...
в процентах от общего числа хозяйств	89.2	6.1	...	-	-	-	...
в процентах от числа хозяйств, имевших посевную площадь	93.1	6.4	...	-	-	-	...
Посевная площадь сельскохозяйственных культур, га	...	18.1	...	-	-	-	...
в процентах от общей посевной площади	76.7	18.5	...	-	-	-	...
в среднем на одно хозяйство, га	...	0.1	0.2	-	-	-	...

посевную площадь, гектаров						Хозяйства, не имевшие посевной площади	Итого
	1,01 - 2,5	2,51 - 10,00	10,01 - 20,0	свыше 20,00	всего		
в процентах от общего числа хозяйств	...	0.6	0.6	0.5	99.3	0.7	100
в процентах от числа хозяйств, имевших посевную площадь	...	0.6	0.6	0.5	100	x	x
Посевная площадь сельскохозяйственных культур, га	...	523.4	1221.6	2162.9	5099.1	x	5099.1
в процентах от общей посевной площади	...	10.3	24.0	42.4	100	x	100
в среднем на одно хозяйство, га	...	6.7	14.2	32.3	0.4	x	0.4
городские округа:							
Казань							
Число хозяйств, единиц	-	-	-	-	36299	3647	39946
в процентах от общего числа хозяйств	-	-	-	-	90.9	9.1	100
в процентах от числа хозяйств, имевших посевную площадь	-	-	-	-	100	x	x
Посевная площадь сельскохозяйственных культур, га	-	-	-	-	1003.9	x	1003.9
в процентах от общей посевной площади	-	-	-	-	100	x	100
в среднем на одно хозяйство, га	-	-	-	-	0.0	x	0.0
Набережные Челны							
Число хозяйств, единиц	-	-	-	-	4259	188	4447
в процентах от общего числа хозяйств	-	-	-	-	95.8	4.2	100
в процентах от числа хозяйств, имевших посевную площадь	-	-	-	-	100	x	x
Посевная площадь сельскохозяйственных культур, га	-	-	-	-	97.5	x	97.5
в процентах от общей посевной площади	-	-	-	-	100	x	100
в среднем на одно хозяйство, га	-	-	-	-	0.0	x	0.0

191-А. ГРУППИРОВКА ЛИЧНЫХ ПОДСОБНЫХ ХОЗЯЙСТВ

	Хозяйства, имевшие						
	до 0,06	0,06 - 0,15	0,16 - 0,25	0,26 - 0,35	0,36 - 0,45	0,46 - 0,65	0,66 - 1,00
РЕСПУБЛИКА ТАТАРСТАН							
Число хозяйств, единиц	54473	122612	103888	66211	21614	8826	2064
в процентах от общего числа хозяйств	14.1	31.7	26.9	17.1	5.6	2.3	0.5
в процентах от числа хозяйств, имевших посевную площадь	14.2	32.0	27.1	17.3	5.6	2.3	0.5
Посевная площадь сельскохозяйственных культур, га	1522.8	12113.0	20713.7	19385.9	8434.5	4589.3	1579.5
в процентах от общей посевной площади	1.5	11.9	20.4	19.1	8.3	4.5	1.6
в среднем на одно хозяйство, га	0.0	0.1	0.2	0.3	0.4	0.5	0.8
муниципальные районы:							
Агрызский							
Число хозяйств, единиц	651	2271	2808	1919	581	146	...
в процентах от общего числа хозяйств	7.6	26.6	32.9	22.5	6.8	1.7	...
в процентах от числа хозяйств, имевших посевную площадь	7.6	26.6	32.9	22.5	6.8	1.7	...
Посевная площадь сельскохозяйственных культур, га	...	235.7	567.4	...	226.2	74.5	...
в процентах от общей посевной площади	0.6	6.8	16.4	16.2	6.5	2.2	...
в среднем на одно хозяйство, га	...	0.1	0.2	...	0.4	0.5	...
Азнакаевский							
Число хозяйств, единиц	624	2714	3093	1368	324	89	6
в процентах от общего числа хозяйств	7.5	32.5	37.1	16.4	3.9	1.1	0.1
в процентах от числа хозяйств, имевших посевную площадь	7.5	32.7	37.3	16.5	3.9	1.1	0.1
Посевная площадь сельскохозяйственных культур, га	18.4	287.8	613.8	397.2	126.7	45.2	4.4
в процентах от общей посевной площади	0.7	11.0	23.5	15.2	4.8	1.7	0.2
в среднем на одно хозяйство, га	0.0	0.1	0.2	0.3	0.4	0.5	0.7
Аксубаевский							
Число хозяйств, единиц	112	881	2620	2468	674	318	69
в процентах от общего числа хозяйств	1.5	11.9	35.4	33.3	9.1	4.3	0.9
в процентах от числа хозяйств, имевших посевную площадь	1.5	11.9	35.5	33.4	9.1	4.3	0.9
Посевная площадь сельскохозяйственных культур, га	3.6	102.2	543.2	717.8	264.1	166.6	52.6
в процентах от общей посевной площади	0.1	2.9	15.3	20.2	7.4	4.7	1.5
в среднем на одно хозяйство, га	0.0	0.1	0.2	0.3	0.4	0.5	0.8
Актанышский							
Число хозяйств, единиц	916	4373	4348	1003	191	64	15
в процентах от общего числа хозяйств	8.2	39.4	39.1	9.0	1.7	0.6	0.1
в процентах от числа хозяйств, имевших посевную площадь	8.3	39.4	39.2	9.0	1.7	0.6	0.1
Посевная площадь сельскохозяйственных культур, га	33.3	450.1	836.5	286.3	74.5	32.1	11.8
в процентах от общей посевной площади	1.0	13.1	24.3	8.3	2.2	0.9	0.3
в среднем на одно хозяйство, га	0.0	0.1	0.2	0.3	0.4	0.5	0.8

ПО РАЗМЕРАМ ОБЩЕЙ ПОСЕВНОЙ ПЛОЩАДИ ПОД УРОЖАЙ 2016 ГОДА

посевную площадь, гектаров						Хозяйства, не имевшие посевной площади	Итого
	1,01 - 2,5	2,51 - 10,00	10,01 - 20,0	свыше 20,00	всего		
РЕСПУБЛИКА ТАТАРСТАН							
Число хозяйств, единиц	260	1563	843	379	382733	3548	386281
в процентах от общего числа хозяйств	0.1	0.4	0.2	0.1	99.1	0.9	100
в процентах от числа хозяйств, имевших посевную площадь	0.1	0.4	0.2	0.1	100	x	x
Посевная площадь сельскохозяйственных культур, га	353.8	9469.5	11566.8	11849.5	101578.4	x	101578.4
в процентах от общей посевной площади	0.3	9.3	11.4	11.7	100	x	100
в среднем на одно хозяйство, га	1.4	6.1	13.7	31.3	0.3	x	0.3
муниципальные районы:							
Агрызский							
Число хозяйств, единиц	...	78	48	17	8537	-	8537
в процентах от общего числа хозяйств	...	0.9	0.6	0.2	100.0	-	100
в процентах от числа хозяйств, имевших посевную площадь	...	0.9	0.6	0.2	100	x	x
Посевная площадь сельскохозяйственных культур, га	...	533.7	615.7	609.0	3457.5	x	3457.5
в процентах от общей посевной площади	...	15.4	17.8	17.6	100	x	100
в среднем на одно хозяйство, га	...	6.8	12.8	35.8	0.4	x	0.4
Азнакаевский							
Число хозяйств, единиц	-	22	26	25	8291	53	8344
в процентах от общего числа хозяйств	-	0.3	0.3	0.3	99.4	0.6	100
в процентах от числа хозяйств, имевших посевную площадь	-	0.3	0.3	0.3	100	x	x
Посевная площадь сельскохозяйственных культур, га	-	151.4	352.6	615.3	2612.7	x	2612.7
в процентах от общей посевной площади	-	5.8	13.5	23.6	100	x	100
в среднем на одно хозяйство, га	-	6.9	13.6	24.6	0.3	x	0.3
Аксубаевский							
Число хозяйств, единиц	5	205	28	8	7388	14	7402
в процентах от общего числа хозяйств	0.1	2.8	0.4	0.1	99.8	0.2	100
в процентах от числа хозяйств, имевших посевную площадь	0.1	2.8	0.4	0.1	100	x	x
Посевная площадь сельскохозяйственных культур, га	7.9	1042.0	372.9	280.6	3553.6	x	3553.6
в процентах от общей посевной площади	0.2	29.3	10.5	7.9	100	x	100
в среднем на одно хозяйство, га	1.6	5.1	13.3	35.1	0.5	x	0.5
Актанышский							
Число хозяйств, единиц	...	134	56	...	11103	9	11112
в процентах от общего числа хозяйств	...	1.2	0.5	...	99.9	0.1	100
в процентах от числа хозяйств, имевших посевную площадь	...	1.2	0.5	...	100	x	x
Посевная площадь сельскохозяйственных культур, га	...	958.9	736.7	...	3444.4	x	3444.4
в процентах от общей посевной площади	...	27.8	21.4	...	100	x	100
в среднем на одно хозяйство, га	...	7.2	13.2	...	0.3	x	0.3

	Хозяйства, имевшие						
	до 0,06	0,06 - 0,15	0,16 - 0,25	0,26 - 0,35	0,36 - 0,45	0,46 - 0,65	0,66 - 1,00
Алексеевский							
Число хозяйств, единиц	342	2308	2579	1204	366	133	22
в процентах от общего числа хозяйств	4.9	32.9	36.7	17.1	5.2	1.9	0.3
в процентах от числа хозяйств, имевших посевную площадь	4.9	32.9	36.8	17.2	5.2	1.9	0.3
Посевная площадь сельскохозяйственных культур, га	10.8	239.2	512.2	351.6	142.5	69.5	17.1
в процентах от общей посевной площади	0.4	9.8	21.1	14.5	5.9	2.9	0.7
в среднем на одно хозяйство, га	0.0	0.1	0.2	0.3	0.4	0.5	0.8
Алькеевский							
Число хозяйств, единиц	685	3533	1900	813	261	122	23
в процентах от общего числа хозяйств	9.2	47.3	25.4	10.9	3.5	1.6	0.3
в процентах от числа хозяйств, имевших посевную площадь	9.3	47.9	25.8	11.0	3.5	1.7	0.3
Посевная площадь сельскохозяйственных культур, га	21.1	352.5	370.1	237.0	101.9	63.5	17.5
в процентах от общей посевной площади	1.2	20.8	21.9	14.0	6.0	3.8	1.0
в среднем на одно хозяйство, га	0.0	0.1	0.2	0.3	0.4	0.5	0.8
Альметьевский							
Число хозяйств, единиц	1410	7084	4917	1809	516	185	30
в процентах от общего числа хозяйств	8.8	44.1	30.6	11.3	3.2	1.2	0.2
в процентах от числа хозяйств, имевших посевную площадь	8.8	44.4	30.8	11.3	3.2	1.2	0.2
Посевная площадь сельскохозяйственных культур, га	...	702.6	955.7	524.0	201.2	95.2	22.6
в процентах от общей посевной площади	1.9	27.2	37.1	20.3	7.8	3.7	0.9
в среднем на одно хозяйство, га	...	0.1	0.2	0.3	0.4	0.5	0.8
Апастовский							
Число хозяйств, единиц	246	1233	1847	2465	989	429	63
в процентах от общего числа хозяйств	3.4	16.9	25.3	33.8	13.5	5.9	0.9
в процентах от числа хозяйств, имевших посевную площадь	3.4	16.9	25.3	33.8	13.6	5.9	0.9
Посевная площадь сельскохозяйственных культур, га	...	133.6	381.5	728.6	387.3	222.1	46.1
в процентах от общей посевной площади	...	6.1	17.5	33.4	17.8	10.2	2.1
в среднем на одно хозяйство, га	...	0.1	0.2	0.3	0.4	0.5	0.7
Арский							
Число хозяйств, единиц	229	2278	4080	3311	1155	440	43
в процентах от общего числа хозяйств	2.0	19.6	35.0	28.4	9.9	3.8	0.4
в процентах от числа хозяйств, имевших посевную площадь	2.0	19.6	35.0	28.4	9.9	3.8	0.4
Посевная площадь сельскохозяйственных культур, га	7.4	246.3	830.7	971.9	451.5	227.4	31.7
в процентах от общей посевной площади	0.2	6.0	20.1	23.5	10.9	5.5	0.8
в среднем на одно хозяйство, га	0.0	0.1	0.2	0.3	0.4	0.5	0.7
Атнинский							
Число хозяйств, единиц	419	1510	1740	1138	379	107	8
в процентах от общего числа хозяйств	7.9	28.3	32.6	21.3	7.1	2.0	0.2
в процентах от числа хозяйств, имевших посевную площадь	7.9	28.4	32.7	21.4	7.1	2.0	0.2

посевную площадь, гектаров						Хозяйства, не имевшие посевной площади	Итого
	1,01 - 2,5	2,51 - 10,00	10,01 - 20,0	свыше 20,00	всего		
Алексеевский							
Число хозяйств, единиц	3	18	23	18	7016	9	7025
в процентах от общего числа хозяйств	0.0	0.3	0.3	0.3	99.9	0.1	100
в процентах от числа хозяйств, имевших посевную площадь	0.0	0.3	0.3	0.3	100	x	x
Посевная площадь сельскохозяйственных культур, га	5.6	124.3	334.8	622.3	2429.7	x	2429.7
в процентах от общей посевной площади	0.2	5.1	13.8	25.6	100	x	100
в среднем на одно хозяйство, га	1.9	6.9	14.6	34.6	0.3	x	0.3
Алькеевский							
Число хозяйств, единиц	3	14	9	11	7374	94	7468
в процентах от общего числа хозяйств	0.0	0.2	0.1	0.1	98.7	1.3	100
в процентах от числа хозяйств, имевших посевную площадь	0.0	0.2	0.1	0.1	100	x	x
Посевная площадь сельскохозяйственных культур, га	3.9	82.1	122.8	318.7	1691.0	x	1691.0
в процентах от общей посевной площади	0.2	4.9	7.3	18.8	100	x	100
в среднем на одно хозяйство, га	1.3	5.9	13.6	29.0	0.2	x	0.2
Альметьевский							
Число хозяйств, единиц	...	-	...	-	15962	96	16058
в процентах от общего числа хозяйств	...	-	...	-	99.4	0.6	100
в процентах от числа хозяйств, имевших посевную площадь	...	-	...	-	100	x	x
Посевная площадь сельскохозяйственных культур, га	...	-	...	-	2578.3	x	2578.3
в процентах от общей посевной площади	...	-	...	-	100	x	100
в среднем на одно хозяйство, га	1.1	-	...	-	0.2	x	0.2
Апастовский							
Число хозяйств, единиц	-	...	13	...	7298	...	7302
в процентах от общего числа хозяйств	-	...	0.2	...	99.9	...	100
в процентах от числа хозяйств, имевших посевную площадь	-	...	0.2	...	100	x	x
Посевная площадь сельскохозяйственных культур, га	-	68.8	182.3	...	2179.6	x	2179.6
в процентах от общей посевной площади	-	3.2	8.4	...	100	x	100
в среднем на одно хозяйство, га	-	5.7	14.0	...	0.3	x	0.3
Арский							
Число хозяйств, единиц	6	40	46	17	11645	...	11650
в процентах от общего числа хозяйств	0.1	0.3	0.4	0.1	100.0	...	100
в процентах от числа хозяйств, имевших посевную площадь	0.1	0.3	0.4	0.1	100	x	x
Посевная площадь сельскохозяйственных культур, га	9.4	230.6	632.9	490.0	4129.8	x	4129.8
в процентах от общей посевной площади	0.2	5.6	15.3	11.9	100	x	100
в среднем на одно хозяйство, га	1.6	5.8	13.8	28.8	0.4	x	0.4
Атнинский							
Число хозяйств, единиц	4	...	5315	16	5331
в процентах от общего числа хозяйств	0.1	0.1	99.7	0.3	100
в процентах от числа хозяйств, имевших посевную площадь	0.1	0.1	100	x	x

	Хозяйства, имевшие						
	до 0,06	0,06 - 0,15	0,16 - 0,25	0,26 - 0,35	0,36 - 0,45	0,46 - 0,65	0,66 - 1,00
Посевная площадь сельскохозяйственных культур, га	...	153.7	349.8	330.6	147.4	54.1	...
в процентах от общей посевной площади	1.0	12.5	28.5	26.9	12.0	4.4	...
в среднем на одно хозяйство, га	...	0.1	0.2	0.3	0.4	0.5	0.7
Бавлинский							
Число хозяйств, единиц	258	910	1186	1265	1061	638	209
в процентах от общего числа хозяйств	4.6	16.3	21.3	22.7	19.0	11.5	3.8
в процентах от числа хозяйств, имевших посевную площадь	4.6	16.3	21.3	22.7	19.1	11.5	3.8
Посевная площадь сельскохозяйственных культур, га	5.8	95.8	239.5	378.4	419.7	338.0	162.0
в процентах от общей посевной площади	0.3	5.4	13.6	21.5	23.8	19.2	9.2
в среднем на одно хозяйство, га	0.0	0.1	0.2	0.3	0.4	0.5	0.8
Балтасинский							
Число хозяйств, единиц	706	3603	2423	2100	1147	666	235
в процентах от общего числа хозяйств	6.5	33.0	22.2	19.2	10.5	6.1	2.1
в процентах от числа хозяйств, имевших посевную площадь	6.5	33.0	22.2	19.2	10.5	6.1	2.2
Посевная площадь сельскохозяйственных культур, га	...	342.7	488.7	620.7	450.4	346.2	182.5
в процентах от общей посевной площади	...	13.7	19.6	24.8	18.0	13.9	7.3
в среднем на одно хозяйство, га	...	0.1	0.2	0.3	0.4	0.5	0.8
Бугульминский							
Число хозяйств, единиц	987	2969	1501	472	104	42	4
в процентах от общего числа хозяйств	16.0	48.2	24.4	7.7	1.7	0.7	0.1
в процентах от числа хозяйств, имевших посевную площадь	16.2	48.7	24.6	7.7	1.7	0.7	0.1
Посевная площадь сельскохозяйственных культур, га	...	289.0	292.7	135.7	40.5	21.4	...
в процентах от общей посевной площади	2.9	24.1	24.5	11.3	3.4	1.8	...
в среднем на одно хозяйство, га	...	0.1	0.2	0.3	0.4	0.5	0.7
Буинский							
Число хозяйств, единиц	868	2080	3378	2819	762	181	41
в процентах от общего числа хозяйств	8.4	20.2	32.8	27.3	7.4	1.8	0.4
в процентах от числа хозяйств, имевших посевную площадь	8.6	20.5	33.3	27.8	7.5	1.8	0.4
Посевная площадь сельскохозяйственных культур, га	21.7	210.1	677.6	826.7	293.9	92.6	31.9
в процентах от общей посевной площади	1.0	9.7	31.4	38.3	13.6	4.3	1.5
в среднем на одно хозяйство, га	0.0	0.1	0.2	0.3	0.4	0.5	0.8
Верхнеуслонский							
Число хозяйств, единиц	2294	3073	1057	332	89	...	9
в процентах от общего числа хозяйств	32.7	43.7	15.0	4.7	1.3	0.5	0.1
в процентах от числа хозяйств, имевших посевную площадь	33.3	44.6	15.3	4.8	1.3	0.6	0.1
Посевная площадь сельскохозяйственных культур, га	58.7	289.0	200.3	96.1	34.8	19.7	6.7
в процентах от общей посевной площади	8.1	39.7	27.5	13.2	4.8	2.7	0.9
в среднем на одно хозяйство, га	0.0	0.1	0.2	0.3	0.4	0.5	0.7

посевную площадь, гектаров						Хозяйства, не имевшие посевной площади	Итого
	1,01 - 2,5	2,51 - 10,00	10,01 - 20,0	свыше 20,00	всего		
Посевная площадь сельскохозяйственных культур, га	...	42.5	60.8	69.6	1228.3	x	1228.3
в процентах от общей посевной площади	...	3.5	5.0	5.7	100	x	100
в среднем на одно хозяйство, га	...	7.1	15.2	23.2	0.2	x	0.2
Бавлинский							
Число хозяйств, единиц	36	-	5566	5	5571
в процентах от общего числа хозяйств	0.6	-	99.9	0.1	100
в процентах от числа хозяйств, имевших посевную площадь	0.6	-	100	x	x
Посевная площадь сельскохозяйственных культур, га	41.2	-	1760.8	x	1760.8
в процентах от общей посевной площади	2.3	-	100	x	100
в среднем на одно хозяйство, га	1.1	-	0.3	x	0.3
Балтасинский							
Число хозяйств, единиц	-	-	10917	17	10934
в процентах от общего числа хозяйств	-	-	99.8	0.2	100
в процентах от числа хозяйств, имевших посевную площадь	-	-	100	x	x
Посевная площадь сельскохозяйственных культур, га	41.1	...	-	-	2498.5	x	2498.5
в процентах от общей посевной площади	1.6	...	-	-	100	x	100
в среднем на одно хозяйство, га	1.1	...	-	-	0.2	x	0.2
Бугульминский							
Число хозяйств, единиц	-	...	12	...	6096	68	6164
в процентах от общего числа хозяйств	-	...	0.2	...	98.9	1.1	100
в процентах от числа хозяйств, имевших посевную площадь	-	...	0.2	...	100	x	x
Посевная площадь сельскохозяйственных культур, га	-	17.1	165.7	...	1196.8	x	1196.8
в процентах от общей посевной площади	-	1.4	13.8	...	100	x	100
в среднем на одно хозяйство, га	-	5.7	13.8	...	0.2	x	0.2
Буинский							
Число хозяйств, единиц	4	-	-	-	10133	178	10311
в процентах от общего числа хозяйств	0.0	-	-	-	98.3	1.7	100
в процентах от числа хозяйств, имевших посевную площадь	0.0	-	-	-	100	x	x
Посевная площадь сельскохозяйственных культур, га	4.2	-	-	-	2158.7	x	2158.7
в процентах от общей посевной площади	0.2	-	-	-	100	x	100
в среднем на одно хозяйство, га	1.1	-	-	-	0.2	x	0.2
Верхнеуслонский							
Число хозяйств, единиц	...	-	-	...	6895	131	7026
в процентах от общего числа хозяйств	...	-	-	...	98.1	1.9	100
в процентах от числа хозяйств, имевших посевную площадь	...	-	-	...	100	x	x
Посевная площадь сельскохозяйственных культур, га	...	-	-	...	728.7	x	728.7
в процентах от общей посевной площади	...	-	-	...	100	x	100
в среднем на одно хозяйство, га	...	-	-	...	0.1	x	0.1

	Хозяйства, имевшие						
	до 0,06	0,06 - 0,15	0,16 - 0,25	0,26 - 0,35	0,36 - 0,45	0,46 - 0,65	0,66 - 1,00
Высокогорский							
Число хозяйств, единиц	3948	3573	1570	681	139
в процентах от общего числа хозяйств	38.3	34.7	15.3	6.6	1.4
в процентах от числа хозяйств, имевших посевную площадь	39.7	35.9	15.8	6.9	1.4
Посевная площадь сельскохозяйственных культур, га	...	312.9	304.8	194.7	54.0
в процентах от общей посевной площади	9.1	32.3	31.4	20.1	5.6
в среднем на одно хозяйство, га	...	0.1	0.2	0.3	0.4	0.5	...
Дрожжановский							
Число хозяйств, единиц	263	1042	1332	3332	2037	943	458
в процентах от общего числа хозяйств	2.7	10.9	13.9	34.7	21.2	9.8	4.8
в процентах от числа хозяйств, имевших посевную площадь	2.7	10.9	13.9	34.7	21.2	9.8	4.8
Посевная площадь сельскохозяйственных культур, га	8.6	109.6	277.9	1010.7	791.1	503.9	349.9
в процентах от общей посевной площади	0.2	2.2	5.5	20.0	15.7	10.0	6.9
в среднем на одно хозяйство, га	0.0	0.1	0.2	0.3	0.4	0.5	0.8
Елабужский							
Число хозяйств, единиц	2703	4305	1715	1198	424	199	30
в процентах от общего числа хозяйств	25.5	40.6	16.2	11.3	4.0	1.9	0.3
в процентах от числа хозяйств, имевших посевную площадь	25.6	40.7	16.2	11.3	4.0	1.9	0.3
Посевная площадь сельскохозяйственных культур, га	90.0	384.5	340.6	353.0	166.1	102.3	22.6
в процентах от общей посевной площади	6.2	26.4	23.3	24.2	11.4	7.0	1.5
в среднем на одно хозяйство, га	0.0	0.1	0.2	0.3	0.4	0.5	0.8
Заинский							
Число хозяйств, единиц	280	1168	2557	2819	941	426	77
в процентах от общего числа хозяйств	3.4	14.1	30.8	34.0	11.3	5.1	0.9
в процентах от числа хозяйств, имевших посевную площадь	3.4	14.1	30.8	34.0	11.3	5.1	0.9
Посевная площадь сельскохозяйственных культур, га	8.6	124.5	528.0	833.3	365.6	221.1	59.4
в процентах от общей посевной площади	0.3	4.8	20.3	32.0	14.0	8.5	2.3
в среднем на одно хозяйство, га	0.0	0.1	0.2	0.3	0.4	0.5	0.8
Зеленодольский							
Число хозяйств, единиц	5378	5125	1820	660	179	75	12
в процентах от общего числа хозяйств	38.4	36.6	13.0	4.7	1.3	0.5	0.1
в процентах от числа хозяйств, имевших посевную площадь	40.1	38.2	13.6	4.9	1.3	0.6	0.1
Посевная площадь сельскохозяйственных культур, га	...	464.6	350.1	190.1	69.7	38.7	9.2
в процентах от общей посевной площади	6.3	21.4	16.1	8.7	3.2	1.8	0.4
в среднем на одно хозяйство, га	...	0.1	0.2	0.3	0.4	0.5	0.8
Кайбицкий							
Число хозяйств, единиц	204	1371	1753	1332	484	170	22
в процентах от общего числа хозяйств	3.8	25.5	32.6	24.8	9.0	3.2	0.4

посевную площадь, гектаров						Хозяйства, не имевшие посевной площади	Итого
	1,01 - 2,5	2,51 - 10,00	10,01 - 20,0	свыше 20,00	всего		
Высокогорский							
Число хозяйств, единиц	-	-	-	-	9939	356	10295
в процентах от общего числа хозяйств	-	-	-	-	96.5	3.5	100
в процентах от числа хозяйств, имевших посевную площадь	-	-	-	-	100	x	x
Посевная площадь сельскохозяйственных культур, га	-	-	-	-	969.5	x	969.5
в процентах от общей посевной площади	-	-	-	-	100	x	100
в среднем на одно хозяйство, га	-	-	-	-	0.1	x	0.1
Дрожжановский							
Число хозяйств, единиц	69	64	34	26	9600	...	9603
в процентах от общего числа хозяйств	0.7	0.7	0.4	0.3	100.0	0.0	100
в процентах от числа хозяйств, имевших посевную площадь	0.7	0.7	0.4	0.3	100	x	x
Посевная площадь сельскохозяйственных культур, га	83.1	458.5	510.3	950.9	5054.5	x	5054.5
в процентах от общей посевной площади	1.6	9.1	10.1	18.8	100	x	100
в среднем на одно хозяйство, га	1.2	7.2	15.0	36.6	0.5	x	0.5
Елабужский							
Число хозяйств, единиц	-	-	-	-	10574	31	10605
в процентах от общего числа хозяйств	-	-	-	-	99.7	0.3	100
в процентах от числа хозяйств, имевших посевную площадь	-	-	-	-	100	x	x
Посевная площадь сельскохозяйственных культур, га	-	-	-	-	1459.0	x	1459.0
в процентах от общей посевной площади	-	-	-	-	100	x	100
в среднем на одно хозяйство, га	-	-	-	-	0.1	x	0.1
Заинский							
Число хозяйств, единиц	4	8	8	9	8297	-	8297
в процентах от общего числа хозяйств	0.0	0.1	0.1	0.1	100.0	-	100
в процентах от числа хозяйств, имевших посевную площадь	0.0	0.1	0.1	0.1	100	x	x
Посевная площадь сельскохозяйственных культур, га	4.9	61.1	125.9	272.1	2604.5	x	2604.5
в процентах от общей посевной площади	0.2	2.3	4.8	10.4	100	x	100
в среднем на одно хозяйство, га	1.2	7.6	15.7	30.2	0.3	x	0.3
Зеленодольский							
Число хозяйств, единиц	...	136	15	...	13407	592	13999
в процентах от общего числа хозяйств	...	1.0	0.1	...	95.8	4.2	100
в процентах от числа хозяйств, имевших посевную площадь	...	1.0	0.1	...	100	x	x
Посевная площадь сельскохозяйственных культур, га	...	643.5	195.4	...	2173.2	x	2173.2
в процентах от общей посевной площади	...	29.6	9.0	...	100	x	100
в среднем на одно хозяйство, га	1.5	4.7	13.0	...	0.2	x	0.2
Кайбицкий							
Число хозяйств, единиц	...	17	13	...	5371	6	5377
в процентах от общего числа хозяйств	...	0.3	0.2	...	99.9	0.1	100

	Хозяйства, имевшие						
	до 0,06	0,06 - 0,15	0,16 - 0,25	0,26 - 0,35	0,36 - 0,45	0,46 - 0,65	0,66 - 1,00
в процентах от числа хозяйств, имевших посевную площадь	3.8	25.5	32.6	24.8	9.0	3.2	0.4
Посевная площадь сельскохозяйственных культур, га	...	149.7	357.3	389.5	188.2	86.1	16.5
в процентах от общей посевной площади	...	9.3	22.1	24.1	11.6	5.3	1.0
в среднем на одно хозяйство, га	...	0.1	0.2	0.3	0.4	0.5	0.8
Камско-Устьинский							
Число хозяйств, единиц	560	1687	993	670	335	208	36
в процентах от общего числа хозяйств	12.3	37.1	21.8	14.7	7.4	4.6	0.8
в процентах от числа хозяйств, имевших посевную площадь	12.5	37.5	22.1	14.9	7.5	4.6	0.8
Посевная площадь сельскохозяйственных культур, га	17.3	166.6	195.8	197.4	131.6	109.3	27.4
в процентах от общей посевной площади	1.7	16.4	19.2	19.4	12.9	10.7	2.7
в среднем на одно хозяйство, га	0.0	0.1	0.2	0.3	0.4	0.5	0.8
Спасский							
Число хозяйств, единиц	326	1313	1498	949	342	136	35
в процентах от общего числа хозяйств	6.8	27.4	31.3	19.8	7.1	2.8	0.7
в процентах от числа хозяйств, имевших посевную площадь	6.8	27.4	31.3	19.8	7.1	2.8	0.7
Посевная площадь сельскохозяйственных культур, га	...	133.0	297.8	280.1	133.7	69.0	26.6
в процентах от общей посевной площади	...	3.7	8.2	7.7	3.7	1.9	0.7
в среднем на одно хозяйство, га	...	0.1	0.2	0.3	0.4	0.5	0.8
Кукморский							
Число хозяйств, единиц	606	3069	4047	3108	1094	271	47
в процентах от общего числа хозяйств	4.9	24.7	32.5	25.0	8.8	2.2	0.4
в процентах от числа хозяйств, имевших посевную площадь	4.9	24.7	32.5	25.0	8.8	2.2	0.4
Посевная площадь сельскохозяйственных культур, га	...	313.3	815.7	912.5	427.7	137.2	...
в процентах от общей посевной площади	...	8.0	20.8	23.3	10.9	3.5	...
в среднем на одно хозяйство, га	...	0.1	0.2	0.3	0.4	0.5	0.8
Лаишевский							
Число хозяйств, единиц	2386	7326	3815	1548	282	53	...
в процентах от общего числа хозяйств	15.4	47.2	24.6	10.0	1.8	0.3	...
в процентах от числа хозяйств, имевших посевную площадь	15.5	47.5	24.7	10.0	1.8	0.3	...
Посевная площадь сельскохозяйственных культур, га	...	704.5	746.2	447.9	109.9	26.7	...
в процентах от общей посевной площади	3.4	31.0	32.8	19.7	4.8	1.2	...
в среднем на одно хозяйство, га	...	0.1	0.2	0.3	0.4	0.5	0.8
Лениногорский							
Число хозяйств, единиц	895	2781	2939	1662	438	207	53
в процентах от общего числа хозяйств	9.9	30.7	32.4	18.3	4.8	2.3	0.6
в процентах от числа хозяйств, имевших посевную площадь	9.9	30.8	32.6	18.4	4.9	2.3	0.6
Посевная площадь сельскохозяйственных культур, га	...	285.0	590.8	482.1	171.9	108.4	40.9
в процентах от общей посевной площади	1.3	13.8	28.5	23.3	8.3	5.2	2.0
в среднем на одно хозяйство, га	...	0.1	0.2	0.3	0.4	0.5	0.8

посевную площадь, гектаров						Хозяйства, не имевшие посевной площади	Итого
	1,01 - 2,5	2,51 - 10,00	10,01 - 20,0	свыше 20,00	всего		
в процентах от числа хозяйств, имевших посевную площадь	...	0.3	0.2	...	100	x	x
Посевная площадь сельскохозяйственных культур, га	...	97.8	177.8	146.8	1617.0	x	1617.0
в процентах от общей посевной площади	...	6.0	11.0	9.1	100	x	100
в среднем на одно хозяйство, га	...	5.8	13.7	36.7	0.3	x	0.3
Камско-Устьинский							
Число хозяйств, единиц	-	3	4495	58	4553
в процентах от общего числа хозяйств	-	0.1	98.7	1.3	100
в процентах от числа хозяйств, имевших посевную площадь	-	0.1	100	x	x
Посевная площадь сельскохозяйственных культур, га	-	155.9	1017.8	x	1017.8
в процентах от общей посевной площади	-	15.3	100	x	100
в среднем на одно хозяйство, га	-	52.0	0.2	x	0.2
Спасский							
Число хозяйств, единиц	...	97	60	...	4786	...	4787
в процентах от общего числа хозяйств	...	2.0	1.3	...	100.0	...	100
в процентах от числа хозяйств, имевших посевную площадь	...	2.0	1.3	...	100	x	x
Посевная площадь сельскохозяйственных культур, га	...	740.5	938.4	987.9	3621.4	x	3621.4
в процентах от общей посевной площади	...	20.4	25.9	27.3	100	x	100
в среднем на одно хозяйство, га	...	7.6	15.6	35.3	0.8	x	0.8
Кукморский							
Число хозяйств, единиц	...	137	33	...	12438	8	12446
в процентах от общего числа хозяйств	...	1.1	0.3	...	99.9	0.1	100
в процентах от числа хозяйств, имевших посевную площадь	...	1.1	0.3	...	100	x	x
Посевная площадь сельскохозяйственных культур, га	52.9	755.7	428.9	...	3917.9	x	3917.9
в процентах от общей посевной площади	1.3	19.3	10.9	...	100	x	100
в среднем на одно хозяйство, га	2.1	5.5	13.0	...	0.3	x	0.3
Лайшевский							
Число хозяйств, единиц	-	3	15420	92	15512
в процентах от общего числа хозяйств	-	...	0.0	0.0	99.4	0.6	100
в процентах от числа хозяйств, имевших посевную площадь	-	...	0.0	0.0	100	x	x
Посевная площадь сельскохозяйственных культур, га	-	...	51.2	97.9	2272.6	x	2272.6
в процентах от общей посевной площади	-	...	2.3	4.3	100	x	100
в среднем на одно хозяйство, га	-	...	17.1	32.6	0.1	x	0.1
Лениногорский							
Число хозяйств, единиц	...	19	18	...	9017	55	9072
в процентах от общего числа хозяйств	...	0.2	0.2	...	99.4	0.6	100
в процентах от числа хозяйств, имевших посевную площадь	...	0.2	0.2	...	100	x	x
Посевная площадь сельскохозяйственных культур, га	...	110.1	218.9	...	2072.4	x	2072.4
в процентах от общей посевной площади	...	5.3	10.6	...	100	x	100
в среднем на одно хозяйство, га	1.4	5.8	12.2	...	0.2	x	0.2

	Хозяйства, имевшие						
	до 0,06	0,06 - 0,15	0,16 - 0,25	0,26 - 0,35	0,36 - 0,45	0,46 - 0,65	0,66 - 1,00
Мамадышский							
Число хозяйств, единиц	716	3116	4361	2895	548	210	74
в процентах от общего числа хозяйств	5.9	25.9	36.2	24.0	4.5	1.7	0.6
в процентах от числа хозяйств, имевших посевную площадь	6.0	26.1	36.5	24.2	4.6	1.8	0.6
Посевная площадь сельскохозяйственных культур, га	...	329.8	883.0	839.6	213.1	108.8	58.6
в процентах от общей посевной площади	...	11.4	30.5	29.0	7.4	3.8	2.0
в среднем на одно хозяйство, га	...	0.1	0.2	0.3	0.4	0.5	0.8
Менделеевский							
Число хозяйств, единиц	577	1403	661	...	144	52	5
в процентах от общего числа хозяйств	18.1	44.0	20.7	10.4	4.5	1.6	0.2
в процентах от числа хозяйств, имевших посевную площадь	18.2	44.2	20.8	10.4	4.5	1.6	0.2
Посевная площадь сельскохозяйственных культур, га	17.3	130.2	127.1	...	56.3	26.9	3.7
в процентах от общей посевной площади	3.7	28.1	27.4	20.5	12.1	5.8	0.8
в среднем на одно хозяйство, га	0.0	0.1	0.2	0.3	0.4	0.5	0.7
Мензелинский							
Число хозяйств, единиц	177	1243	2620	1316	344	122	24
в процентах от общего числа хозяйств	3.0	21.1	44.4	22.3	5.8	2.1	0.4
в процентах от числа хозяйств, имевших посевную площадь	3.0	21.1	44.5	22.3	5.8	2.1	0.4
Посевная площадь сельскохозяйственных культур, га	5.6	140.8	528.5	382.9	133.9	64.0	19.4
в процентах от общей посевной площади	0.3	6.4	24.1	17.5	6.1	2.9	0.9
в среднем на одно хозяйство, га	0.0	0.1	0.2	0.3	0.4	0.5	0.8
Муслюмовский							
Число хозяйств, единиц	958	2730	2417	1040	249	114	32
в процентах от общего числа хозяйств	12.6	36.0	31.9	13.7	3.3	1.5	0.4
в процентах от числа хозяйств, имевших посевную площадь	12.7	36.2	32.0	13.8	3.3	1.5	0.4
Посевная площадь сельскохозяйственных культур, га	29.5	263.7	485.8	300.8	97.9	59.6	23.7
в процентах от общей посевной площади	2.2	19.8	36.5	22.6	7.4	4.5	1.8
в среднем на одно хозяйство, га	0.0	0.1	0.2	0.3	0.4	0.5	0.7
Нижнекамский							
Число хозяйств, единиц	1412	5481	2857	1161	257	74	32
в процентах от общего числа хозяйств	12.4	48.0	25.0	10.2	2.3	0.6	0.3
в процентах от числа хозяйств, имевших посевную площадь	12.5	48.5	25.3	10.3	2.3	0.7	0.3
Посевная площадь сельскохозяйственных культур, га	...	548.9	551.9	337.0	98.9	38.2	...
в процентах от общей посевной площади	2.3	28.8	29.0	17.7	5.2	2.0	...
в среднем на одно хозяйство, га	...	0.1	0.2	0.3	0.4	0.5	0.8
Новошешминский							
Число хозяйств, единиц	272	1564	1699	881	261	145	28
в процентах от общего числа хозяйств	5.6	32.1	34.9	18.1	5.4	3.0	0.6

посевную площадь, гектаров						Хозяйства, не имевшие посевной площади	Итого
	1,01 - 2,5	2,51 - 10,00	10,01 - 20,0	свыше 20,00	всего		
Мамадышский							
Число хозяйств, единиц	...	17	19	...	11961	87	12048
в процентах от общего числа хозяйств	...	0.1	0.2	...	99.3	0.7	100
в процентах от числа хозяйств, имевших посевную площадь	...	0.1	0.2	...	100	x	x
Посевная площадь сельскохозяйственных культур, га	...	104.5	249.2	83.2	2894.2	x	2894.2
в процентах от общей посевной площади	...	3.6	8.6	2.9	100	x	100
в среднем на одно хозяйство, га	...	6.1	13.1	27.7	0.2	x	0.2
Менделеевский							
Число хозяйств, единиц	-	-	3175	11	3186
в процентах от общего числа хозяйств	-	-	99.7	0.3	100
в процентах от числа хозяйств, имевших посевную площадь	-	-	100	x	x
Посевная площадь сельскохозяйственных культур, га	-	-	463.7	x	463.7
в процентах от общей посевной площади	-	-	100	x	100
в среднем на одно хозяйство, га	-	-	0.1	x	0.1
Мензелинский							
Число хозяйств, единиц	-	10	19	17	5892	5	5897
в процентах от общего числа хозяйств	-	0.2	0.3	0.3	99.9	0.1	100
в процентах от числа хозяйств, имевших посевную площадь	-	0.2	0.3	0.3	100	x	x
Посевная площадь сельскохозяйственных культур, га	-	75.4	279.5	562.9	2192.9	x	2192.9
в процентах от общей посевной площади	-	3.4	12.7	25.7	100	x	100
в среднем на одно хозяйство, га	-	7.5	14.7	33.1	0.4	x	0.4
Муслюмовский							
Число хозяйств, единиц	-	7545	38	7583
в процентах от общего числа хозяйств	-	99.5	0.5	100
в процентах от числа хозяйств, имевших посевную площадь	-	100	x	x
Посевная площадь сельскохозяйственных культур, га	-	1332.0	x	1332.0
в процентах от общей посевной площади	-	100	x	100
в среднем на одно хозяйство, га	-	0.2	x	0.2
Нижнекамский							
Число хозяйств, единиц	-	11301	115	11416
в процентах от общего числа хозяйств	-	...	0.1	...	99.0	1.0	100
в процентах от числа хозяйств, имевших посевную площадь	-	100	x	x
Посевная площадь сельскохозяйственных культур, га	-	102.8	124.1	...	1904.1	x	1904.1
в процентах от общей посевной площади	-	5.4	6.5	...	100	x	100
в среднем на одно хозяйство, га	-	6.0	13.8	...	0.2	x	0.2
Новошешминский							
Число хозяйств, единиц	...	-	-	...	4854	18	4872
в процентах от общего числа хозяйств	...	-	-	...	99.6	0.4	100

	Хозяйства, имевшие						
	до 0,06	0,06 - 0,15	0,16 - 0,25	0,26 - 0,35	0,36 - 0,45	0,46 - 0,65	0,66 - 1,00
в процентах от числа хозяйств, имевших посевную площадь	5.6	32.2	35.0	18.1	5.4	3.0	0.6
Посевная площадь сельскохозяйственных культур, га	...	163.8	337.7	256.4	101.7	76.6	22.0
в процентах от общей посевной площади	0.8	16.3	33.6	25.5	10.1	7.6	2.2
в среднем на одно хозяйство, га	...	0.1	0.2	0.3	0.4	0.5	0.8
Нурлатский							
Число хозяйств, единиц	332	2024	3718	2768	719	268	46
в процентах от общего числа хозяйств	3.3	20.3	37.4	27.8	7.2	2.7	0.5
в процентах от числа хозяйств, имевших посевную площадь	3.4	20.5	37.6	28.0	7.3	2.7	0.5
Посевная площадь сельскохозяйственных культур, га	...	219.7	759.7	807.7	280.8	138.6	35.9
в процентах от общей посевной площади	0.5	9.3	32.1	34.1	11.9	5.9	1.5
в среднем на одно хозяйство, га	...	0.1	0.2	0.3	0.4	0.5	0.8
Пестречинский							
Число хозяйств, единиц	5226	7456	2091	...	105	...	13
в процентах от общего числа хозяйств	33.2	47.3	13.3	...	0.7	...	0.1
в процентах от числа хозяйств, имевших посевную площадь	33.5	47.7	13.4	...	0.7	...	0.1
Посевная площадь сельскохозяйственных культур, га	130.3	708.9	394.9	156.0	41.0
в процентах от общей посевной площади	4.1	22.1	12.3	4.9	1.3
в среднем на одно хозяйство, га	0.0	0.1	0.2	0.3	0.4	0.5	0.8
Рыбно-Слободский							
Число хозяйств, единиц	611	2348	2703	1749	529	292	48
в процентах от общего числа хозяйств	7.1	27.4	31.5	20.4	6.2	3.4	0.6
в процентах от числа хозяйств, имевших посевную площадь	7.1	27.4	31.6	20.4	6.2	3.4	0.6
Посевная площадь сельскохозяйственных культур, га	18.3	245.3	543.1	511.7	205.7	152.6	35.7
в процентах от общей посевной площади	0.4	5.8	12.9	12.2	4.9	3.6	0.8
в среднем на одно хозяйство, га	0.0	0.1	0.2	0.3	0.4	0.5	0.7
Сабинский							
Число хозяйств, единиц	569	2636	1976	2101	686	297	48
в процентах от общего числа хозяйств	6.8	31.4	23.6	25.1	8.2	3.5	0.6
в процентах от числа хозяйств, имевших посевную площадь	6.8	31.6	23.7	25.2	8.2	3.6	0.6
Посевная площадь сельскохозяйственных культур, га	...	257.7	397.6	621.0	266.2	156.1	36.1
в процентах от общей посевной площади	0.9	12.3	19.0	29.7	12.7	7.5	1.7
в среднем на одно хозяйство, га	...	0.1	0.2	0.3	0.4	0.5	0.8
Сармановский							
Число хозяйств, единиц	1026	1859	2716	2332	725	247	21
в процентах от общего числа хозяйств	11.4	20.7	30.3	26.0	8.1	2.8	0.2
в процентах от числа хозяйств, имевших посевную площадь	11.5	20.8	30.4	26.1	8.1	2.8	0.2
Посевная площадь сельскохозяйственных культур, га	32.9	176.5	558.3	682.0	283.4	125.6	15.4
в процентах от общей посевной площади	1.5	8.2	25.8	31.6	13.1	5.8	0.7

посевную площадь, гектаров						Хозяйства, не имевшие посевной площади	Итого
	1,01 - 2,5	2,51 - 10,00	10,01 - 20,0	свыше 20,00	всего		
в процентах от числа хозяйств, имевших посевную площадь	...	-	-	...	100	x	x
Посевная площадь сельскохозяйственных культур, га	...	-	-	...	1006.2	x	1006.2
в процентах от общей посевной площади	...	-	-	...	100	x	100
в среднем на одно хозяйство, га	1.3	-	-	...	0.2	x	0.2
Нурлатский							
Число хозяйств, единиц	...	5	4	...	9888	66	9954
в процентах от общего числа хозяйств	...	0.1	0.0	...	99.3	0.7	100
в процентах от числа хозяйств, имевших посевную площадь	...	0.1	0.0	...	100	x	x
Посевная площадь сельскохозяйственных культур, га	...	30.4	56.8	...	2366.1	x	2366.1
в процентах от общей посевной площади	...	1.3	2.4	...	100	x	100
в среднем на одно хозяйство, га	1.4	6.1	14.2	...	0.2	x	0.2
Пестречинский							
Число хозяйств, единиц	...	56	60	30	15621	133	15754
в процентах от общего числа хозяйств	...	0.4	0.4	0.2	99.2	0.8	100
в процентах от числа хозяйств, имевших посевную площадь	...	0.4	0.4	0.2	100	x	x
Посевная площадь сельскохозяйственных культур, га	...	304.6	695.3	737.9	3207.2	x	3207.2
в процентах от общей посевной площади	0.3	9.5	21.7	23.0	100	x	100
в среднем на одно хозяйство, га	1.5	5.4	11.6	24.6	0.2	x	0.2
Рыбно-Слободский							
Число хозяйств, единиц	-	185	77	16	8558	27	8585
в процентах от общего числа хозяйств	-	2.2	0.9	0.2	99.7	0.3	100
в процентах от числа хозяйств, имевших посевную площадь	-	2.2	0.9	0.2	100	x	x
Посевная площадь сельскохозяйственных культур, га	-	1022.6	1039.3	431.4	4205.7	x	4205.7
в процентах от общей посевной площади	-	24.3	24.7	10.3	100	x	100
в среднем на одно хозяйство, га	-	5.5	13.5	27.0	0.5	x	0.5
Сабинский							
Число хозяйств, единиц	...	25	9	...	8352	32	8384
в процентах от общего числа хозяйств	...	0.3	0.1	...	99.6	0.4	100
в процентах от числа хозяйств, имевших посевную площадь	...	0.3	0.1	...	100	x	x
Посевная площадь сельскохозяйственных культур, га	...	160.8	127.2	...	2090.8	x	2090.8
в процентах от общей посевной площади	...	7.7	6.1	...	100	x	100
в среднем на одно хозяйство, га	1.5	6.4	14.1	...	0.3	x	0.2
Сармановский							
Число хозяйств, единиц	12	4	8946	22	8968
в процентах от общего числа хозяйств	0.1	0.0	99.8	0.2	100
в процентах от числа хозяйств, имевших посевную площадь	0.1	0.0	100	x	x
Посевная площадь сельскохозяйственных культур, га	178.4	91.0	2160.6	x	2160.6
в процентах от общей посевной площади	8.3	4.2	100	x	100

	Хозяйства, имевшие						
	до 0,06	0,06 - 0,15	0,16 - 0,25	0,26 - 0,35	0,36 - 0,45	0,46 - 0,65	0,66 - 1,00
в среднем на одно хозяйство, га Ютазинский	0.0	0.1	0.2	0.3	0.4	0.5	0.7
Число хозяйств, единиц	396	1302	1465	583	167	81	12
в процентах от общего числа хозяйств	9.6	31.7	35.7	14.2	4.1	2.0	0.3
в процентах от числа хозяйств, имевших посевную площадь	9.8	32.1	36.1	14.4	4.1	2.0	0.3
Посевная площадь сельскохозяйственных культур, га	10.5	133.0	285.8	168.3	65.1	42.8	9.1
в процентах от общей посевной площади	0.7	9.2	19.7	11.6	4.5	2.9	0.6
в среднем на одно хозяйство, га Тетюшский	0.0	0.1	0.2	0.3	0.4	0.5	0.8
Число хозяйств, единиц	420	1215	2055	1452	350	138	21
в процентах от общего числа хозяйств	7.3	21.0	35.5	25.1	6.1	2.4	0.4
в процентах от числа хозяйств, имевших посевную площадь	7.4	21.3	36.0	25.5	6.1	2.4	0.4
Посевная площадь сельскохозяйственных культур, га	...	128.3	423.5	423.7	135.6	71.0	...
в процентах от общей посевной площади	...	7.1	23.6	23.6	7.5	4.0	...
в среднем на одно хозяйство, га Тюлячинский	...	0.1	0.2	0.3	0.4	0.5	0.8
Число хозяйств, единиц	201	1402	1568	1407	454	172	32
в процентах от общего числа хозяйств	3.7	26.1	29.1	26.1	8.4	3.2	0.6
в процентах от числа хозяйств, имевших посевную площадь	3.7	26.1	29.2	26.2	8.5	3.2	0.6
Посевная площадь сельскохозяйственных культур, га	7.6	155.9	311.1	413.4	178.1	88.2	23.9
в процентах от общей посевной площади	0.3	6.5	13.0	17.2	7.4	3.7	1.0
в среднем на одно хозяйство, га Тукаевский	0.0	0.1	0.2	0.3	0.4	0.5	0.7
Число хозяйств, единиц	3011	6723	3045	1195	281	81	21
в процентах от общего числа хозяйств	20.7	46.3	21.0	8.2	1.9	0.6	0.1
в процентах от числа хозяйств, имевших посевную площадь	20.9	46.7	21.2	8.3	2.0	0.6	0.1
Посевная площадь сельскохозяйственных культур, га	96.9	622.3	588.3	348.3	108.8	41.5	16.2
в процентах от общей посевной площади	4.7	30.4	28.7	17.0	5.3	2.0	0.8
в среднем на одно хозяйство, га Черемшанский	0.0	0.1	0.2	0.3	0.4	0.5	0.8
Число хозяйств, единиц	858	2122	2490	1287	342	113	22
в процентах от общего числа хозяйств	11.7	28.8	33.8	17.5	4.6	1.5	0.3
в процентах от числа хозяйств, имевших посевную площадь	11.8	29.1	34.1	17.6	4.7	1.5	0.3
Посевная площадь сельскохозяйственных культур, га	28.2	215.1	496.1	376.7	134.3	59.5	16.2
в процентах от общей посевной площади	1.2	8.9	20.5	15.6	5.6	2.5	0.7
в среднем на одно хозяйство, га Чистопольский	0.0	0.1	0.2	0.3	0.4	0.5	0.7
Число хозяйств, единиц	1042	2074	1862	727	159	69	...
в процентах от общего числа хозяйств	16.8	33.4	29.9	11.7	2.6	1.1	...

посевную площадь, гектаров						Хозяйства, не имевшие посевной площади	Итого
	1,01 - 2,5	2,51 - 10,00	10,01 - 20,0	свыше 20,00	всего		
в среднем на одно хозяйство, га Ютазинский	14.9	22.8	0.2	x	0.2
Число хозяйств, единиц	5	18	13	15	4057	48	4105
в процентах от общего числа хозяйств	0.1	0.4	0.3	0.4	98.8	1.2	100
в процентах от числа хозяйств, имевших посевную площадь	0.1	0.4	0.3	0.4	100	x	x
Посевная площадь сельскохозяйственных культур, га	9.6	132.8	176.5	418.5	1452.0	x	1452.0
в процентах от общей посевной площади	0.7	9.1	12.2	28.8	100	x	100
в среднем на одно хозяйство, га Тетюшский	1.9	7.4	13.6	27.9	0.4	x	0.4
Число хозяйств, единиц	...	29	14	...	5702	79	5781
в процентах от общего числа хозяйств	...	0.5	0.2	...	98.6	1.4	100
в процентах от числа хозяйств, имевших посевную площадь	...	0.5	0.2	...	100	x	x
Посевная площадь сельскохозяйственных культур, га	...	180.9	204.0	200.0	1796.7	x	1796.7
в процентах от общей посевной площади	...	10.1	11.4	11.1	100	x	100
в среднем на одно хозяйство, га Тюлячинский	...	6.2	14.6	28.6	0.3	x	0.3
Число хозяйств, единиц	9	75	37	7	5364	17	5381
в процентах от общего числа хозяйств	0.2	1.4	0.7	0.1	99.7	0.3	100
в процентах от числа хозяйств, имевших посевную площадь	0.2	1.4	0.7	0.1	100	x	x
Посевная площадь сельскохозяйственных культур, га	15.0	451.1	521.1	233.8	2399.1	x	2399.1
в процентах от общей посевной площади	0.6	18.8	21.7	9.7	100	x	100
в среднем на одно хозяйство, га Тукаевский	1.7	6.0	14.1	33.4	0.4	x	0.4
Число хозяйств, единиц	...	9	12	...	14381	137	14518
в процентах от общего числа хозяйств	...	0.1	0.1	...	99.1	0.9	100
в процентах от числа хозяйств, имевших посевную площадь	...	0.1	0.1	...	100	x	x
Посевная площадь сельскохозяйственных культур, га	...	51.2	150.1	...	2050.2	x	2050.2
в процентах от общей посевной площади	...	2.5	7.3	...	100	x	100
в среднем на одно хозяйство, га Черемшанский	...	5.7	12.5	...	0.1	x	0.1
Число хозяйств, единиц	-	20	20	22	7296	68	7364
в процентах от общего числа хозяйств	-	0.3	0.3	0.3	99.1	0.9	100
в процентах от числа хозяйств, имевших посевную площадь	-	0.3	0.3	0.3	100	x	x
Посевная площадь сельскохозяйственных культур, га	-	151.8	270.4	665.7	2413.9	x	2413.9
в процентах от общей посевной площади	-	6.3	11.2	27.6	100	x	100
в среднем на одно хозяйство, га Чистопольский	-	7.6	13.5	30.3	0.3	x	0.3
Число хозяйств, единиц	...	78	86	67	6181	37	6218
в процентах от общего числа хозяйств	...	1.3	1.4	1.1	99.4	0.6	100

	Хозяйства, имевшие						
	до 0,06	0,06 - 0,15	0,16 - 0,25	0,26 - 0,35	0,36 - 0,45	0,46 - 0,65	0,66 - 1,00
в процентах от числа хозяйств, имевших посевную площадь	16.9	33.6	30.1	11.8	2.6	1.1	...
Посевная площадь сельскохозяйственных культур, га	...	216.0	364.6	...	62.0	35.2	...
в процентах от общей посевной площади	0.5	4.5	7.5	...	1.3	0.7	...
в среднем на одно хозяйство, га	...	0.1	0.2	0.3	0.4	0.5	0.7
городские округа:							
Казань							
Число хозяйств, единиц	8373	2334	-	-	-
в процентах от общего числа хозяйств	72.9	20.3	-	-	-
в процентах от числа хозяйств, имевших посевную площадь	77.7	21.7	-	-	-
Посевная площадь сельскохозяйственных культур, га	...	178.7	-	-	-
в процентах от общей посевной площади	49.7	47.0	-	-	-
в среднем на одно хозяйство, га	...	0.1	0.2	...	-	-	-
Набережные Челны							
Число хозяйств, единиц	-	-	-	-	-	-	...
в процентах от общего числа хозяйств	-	-	-	-	-	-	...
в процентах от числа хозяйств, имевших посевную площадь	-	-	-	-	-	-	...
Посевная площадь сельскохозяйственных культур, га	-	-	-	-	-	-	...
в процентах от общей посевной площади	-	-	-	-	-	-	...
в среднем на одно хозяйство, га	-	-	-	-	-	-	...

посевную площадь, гектаров						Хозяйства, не имевшие посевной площади	Итого
	1,01 - 2,5	2,51 - 10,00	10,01 - 20,0	свыше 20,00	всего		
в процентах от числа хозяйств, имевших посевную площадь	...	1.3	1.4	1.1	100	x	x
Посевная площадь сельскохозяйственных культур, га	...	523.4	1221.6	2162.9	4833.4	x	4833.4
в процентах от общей посевной площади	...	10.8	25.3	44.7	100	x	100
в среднем на одно хозяйство, га	...	6.7	14.2	32.3	0.8	x	0.8
городские округа:							
Казань							
Число хозяйств, единиц	-	-	-	-	...	707	...
в процентах от общего числа хозяйств	-	-	-	-	...	6.2	...
в процентах от числа хозяйств, имевших посевную площадь	-	-	-	-	...	x	x
Посевная площадь сельскохозяйственных культур, га	-	-	-	-	...	x	...
в процентах от общей посевной площади	-	-	-	-	...	x	...
в среднем на одно хозяйство, га	-	-	-	-	...	x	...
Набережные Челны							
Число хозяйств, единиц	-	-	-	-	...	-	...
в процентах от общего числа хозяйств	-	-	-	-	...	-	...
в процентах от числа хозяйств, имевших посевную площадь	-	-	-	-	...	x	x
Посевная площадь сельскохозяйственных культур, га	-	-	-	-	...	x	...
в процентах от общей посевной площади	-	-	-	-	...	x	...
в среднем на одно хозяйство, га	-	-	-	-	...	x	...

192. ГРУППИРОВКА ЛИЧНЫХ ПОДСОБНЫХ И ДРУГИХ ИНДИВИДУАЛЬНЫХ ХОЗЯЙСТВ

	Хозяйства, имевшие посевную							
	до 0,06	0,06 - 0,08	0,09 - 0,12	0,13 - 0,15	0,16 - 0,20	0,21 - 0,25	0,26 - 0,30	0,31 - 0,40
РЕСПУБЛИКА ТАТАРСТАН								
Число хозяйств, единиц	192936	73226	89855	45447	48988	21193	11477	5679
в процентах от общего числа хозяйств	35.7	13.6	16.6	8.4	9.1	3.9	2.1	1.1
в процентах от числа хозяйств, имевших посевную площадь	39.3	14.9	18.3	9.3	10.0	4.3	2.3	1.2
Посевная площадь картофеля, га	5444.4	4995.3	9200.5	6509.2	9009.2	4913.0	3215.3	1954.9
в процентах от общей посевной площади картофеля	11.8	10.8	19.9	14.1	19.5	10.6	7.0	4.2
в среднем на одно хозяйство, га	0.0	0.1	0.1	0.1	0.2	0.2	0.3	0.3
муниципальные районы:								
Агрызский								
Число хозяйств, единиц	3741	1650	1766	1008	1735	1024	676	382
в процентах от общего числа хозяйств	30.9	13.6	14.6	8.3	14.3	8.4	5.6	3.2
в процентах от числа хозяйств, имевших посевную площадь	31.0	13.7	14.6	8.4	14.4	8.5	5.6	3.2
Посевная площадь картофеля, га	...	108.3	180.4	140.6	315.2	130.9
в процентах от общей посевной площади картофеля	8.2	7.5	12.4	9.7	21.7	15.9	13.0	9.0
в среднем на одно хозяйство, га	...	0.1	0.1	0.1	0.2	0.3
Азнакаевский								
Число хозяйств, единиц	4365	2044	2801	1246	1323	439	205	106
в процентах от общего числа хозяйств	32.8	15.4	21.0	9.4	9.9	3.3	1.5	0.8
в процентах от числа хозяйств, имевших посевную площадь	34.8	16.3	22.3	9.9	10.5	3.5	1.6	0.8
Посевная площадь картофеля, га	...	142.2	287.0	177.2	241.4	101.6	57.7	36.3
в процентах от общей посевной площади картофеля	11.2	11.9	24.0	14.8	20.2	8.5	4.8	3.0
в среднем на одно хозяйство, га	...	0.1	0.1	0.1	0.2	0.2	0.3	0.3
Аксубаевский								
Число хозяйств, единиц	1650	1320	2000	1109	1165	686	344	142
в процентах от общего числа хозяйств	17.3	13.8	21.0	11.6	12.2	7.2	3.6	1.5
в процентах от числа хозяйств, имевших посевную площадь	19.5	15.6	23.7	13.1	13.8	8.1	4.1	1.7
Посевная площадь картофеля, га	...	90.5	206.0	156.4	209.0	154.5	93.6	47.5
в процентах от общей посевной площади картофеля	5.5	8.8	19.9	15.1	20.2	15.0	9.1	4.6
в среднем на одно хозяйство, га	...	0.1	0.1	0.1	0.2	0.2	0.3	0.3
Актанышский								
Число хозяйств, единиц	2526	2071	2846	1519	1163	241	122	29
в процентах от общего числа хозяйств	22.7	18.6	25.6	13.7	10.5	2.2	1.1	0.3
в процентах от числа хозяйств, имевших посевную площадь	24.0	19.7	27.1	14.4	11.1	2.3	1.2	0.3
Посевная площадь картофеля, га	99.2	144.4	292.3	215.4	210.2	55.7	34.5	10.0
в процентах от общей посевной площади картофеля	9.3	13.6	27.5	20.3	19.8	5.2	3.2	0.9
в среднем на одно хозяйство, га	0.0	0.1	0.1	0.1	0.2	0.2	0.3	0.3
Алексеевский								
Число хозяйств, единиц	3750	2028	1631	352	282

ГРАЖДАН ПО РАЗМЕРАМ ПОСЕВНОЙ ПЛОЩАДИ КАРТОФЕЛЯ ПОД УРОЖАЙ 2016 ГОДА

площадь картофеля, гектаров					Хозяйства, не имевшие посевной площади	Итого
	0,41 - 1,00	1,01 - 5,0	свыше 5,0	всего		
РЕСПУБЛИКА ТАТАРСТАН						
Число хозяйств, единиц	1675	13	5	490494	49349	539843
в процентах от общего числа хозяйств	0.3	0.0	0.0	90.9	9.1	100
в процентах от числа хозяйств, имевших посевную площадь	0.3	0.0	0.0	100	x	x
Посевная площадь картофеля, га	842.8	28.2	30.9	46143.7	x	46143.7
в процентах от общей посевной площади картофеля	1.8	0.1	0.1	100	x	100
в среднем на одно хозяйство, га	0.5	2.2	6.2	0.1	x	0.1
муниципальные районы:						
Агрызский						
Число хозяйств, единиц	-	12062	63	12125
в процентах от общего числа хозяйств	-	99.5	0.5	100
в процентах от числа хозяйств, имевших посевную площадь	-	100	x	x
Посевная площадь картофеля, га	-	1450.0	x	1450.0
в процентах от общей посевной площади картофеля	-	100	x	100
в среднем на одно хозяйство, га	0.5	...	-	0.1	x	0.1
Азнакаевский						
Число хозяйств, единиц	...	-	...	12547	766	13313
в процентах от общего числа хозяйств	...	-	...	94.2	5.8	100
в процентах от числа хозяйств, имевших посевную площадь	...	-	...	100	x	x
Посевная площадь картофеля, га	...	-	...	1197.2	x	1197.2
в процентах от общей посевной площади картофеля	...	-	...	100	x	100
в среднем на одно хозяйство, га	0.5	-	...	0.1	x	0.1
Аксубаевский						
Число хозяйств, единиц	-	8449	1086	9535
в процентах от общего числа хозяйств	-	88.6	11.4	100
в процентах от числа хозяйств, имевших посевную площадь	-	100	x	x
Посевная площадь картофеля, га	-	1032.8	x	1032.8
в процентах от общей посевной площади картофеля	-	100	x	100
в среднем на одно хозяйство, га	0.5	...	-	0.1	x	0.1
Актанышский						
Число хозяйств, единиц	4	-	-	10521	591	11112
в процентах от общего числа хозяйств	0.0	-	-	94.7	5.3	100
в процентах от числа хозяйств, имевших посевную площадь	0.0	-	-	100	x	x
Посевная площадь картофеля, га	1.8	-	-	1063.5	x	1063.5
в процентах от общей посевной площади картофеля	0.2	-	-	100	x	100
в среднем на одно хозяйство, га	0.5	-	-	0.1	x	0.1
Алексеевский						
Число хозяйств, единиц	...	-	-	8104	1483	9587

	Хозяйства, имевшие посевную							
	до 0,06	0,06 - 0,08	0,09 - 0,12	0,13 - 0,15	0,16 - 0,20	0,21 - 0,25	0,26 - 0,30	0,31 - 0,40
в процентах от общего числа хозяйств	39.1	21.2	17.0	3.7	2.9
в процентах от числа хозяйств, имевших посевную площадь	46.3	25.0	20.1	4.3	3.5
Посевная площадь картофеля, га	...	138.0	164.1	50.0	50.8	9.9
в процентах от общей посевной площади картофеля	23.7	25.2	30.0	9.1	9.3	1.8
в среднем на одно хозяйство, га	...	0.1	0.1	0.1	0.2	0.2	0.3	0.3
Алькеевский								
Число хозяйств, единиц	1300	1197	2125	879	958	423	151	56
в процентах от общего числа хозяйств	17.4	16.0	28.5	11.8	12.8	5.7	2.0	0.7
в процентах от числа хозяйств, имевших посевную площадь	18.3	16.9	29.9	12.4	13.5	6.0	2.1	0.8
Посевная площадь картофеля, га	47.8	83.8	218.2	127.8	179.0	100.2	42.8	19.3
в процентах от общей посевной площади картофеля	5.8	10.2	26.5	15.5	21.7	12.2	5.2	2.3
в среднем на одно хозяйство, га	0.0	0.1	0.1	0.1	0.2	0.2	0.3	0.3
Альметьевский								
Число хозяйств, единиц	10209	4780	4608	1782	1696	411	163	62
в процентах от общего числа хозяйств	41.7	19.5	18.8	7.3	6.9	1.7	0.7	0.3
в процентах от числа хозяйств, имевших посевную площадь	43.0	20.1	19.4	7.5	7.1	1.7	0.7	0.3
Посевная площадь картофеля, га	...	323.8	465.5	255.1	312.4	96.6	46.3	22.0
в процентах от общей посевной площади картофеля	16.9	17.6	25.3	13.9	17.0	5.2	2.5	1.2
в среднем на одно хозяйство, га	...	0.1	0.1	0.1	0.2	0.2	0.3	0.4
Апастовский								
Число хозяйств, единиц	1803	1040	1564	827	912	343	194	101
в процентах от общего числа хозяйств	20.5	11.8	17.8	9.4	10.4	3.9	2.2	1.1
в процентах от числа хозяйств, имевших посевную площадь	26.4	15.2	22.9	12.1	13.4	5.0	2.8	1.5
Посевная площадь картофеля, га	...	72.5	160.1	117.6	168.8	80.4	53.8	34.4
в процентах от общей посевной площади картофеля	7.9	9.4	20.8	15.3	21.9	10.5	7.0	4.5
в среднем на одно хозяйство, га	...	0.1	0.1	0.1	0.2	0.2	0.3	0.3
Арский								
Число хозяйств, единиц	4880	2094	3443	1727	1784	825	260	84
в процентах от общего числа хозяйств	30.2	13.0	21.3	10.7	11.0	5.1	1.6	0.5
в процентах от числа хозяйств, имевших посевную площадь	32.3	13.8	22.8	11.4	11.8	5.5	1.7	0.6
Посевная площадь картофеля, га	161.4	144.3	355.4	249.9	331.4	193.5	73.5	28.7
в процентах от общей посевной площади картофеля	10.4	9.3	22.9	16.1	21.4	12.5	4.7	1.9
в среднем на одно хозяйство, га	0.0	0.1	0.1	0.1	0.2	0.2	0.3	0.3
Атнинский								
Число хозяйств, единиц	1125	757	1231	604	635	246	66	...
в процентах от общего числа хозяйств	21.1	14.2	23.1	11.3	11.9	4.6	1.2	...
в процентах от числа хозяйств, имевших посевную площадь	24.0	16.2	26.3	12.9	13.6	5.3	1.4	...
Посевная площадь картофеля, га	...	53.2	126.8	87.3	118.3	57.4	18.6	...

площадь картофеля, гектаров					Хозяйства, не имевшие посевной площади	Итого
	0,41 - 1,00	1,01 - 5,0	свыше 5,0	всего		
в процентах от общего числа хозяйств	...	-	-	84.5	15.5	100
в процентах от числа хозяйств, имевших посевную площадь	...	-	-	100	x	x
Посевная площадь картофеля, га	...	-	-	547.9	x	547.9
в процентах от общей посевной площади картофеля	...	-	-	100	x	100
в среднем на одно хозяйство, га	...	-	-	0.1	x	0.1
Алькеевский						
Число хозяйств, единиц	9	-	-	7098	371	7469
в процентах от общего числа хозяйств	0.1	-	-	95.0	5.0	100
в процентах от числа хозяйств, имевших посевную площадь	0.1	-	-	100	x	x
Посевная площадь картофеля, га	4.4	-	-	823.2	x	823.2
в процентах от общей посевной площади картофеля	0.5	-	-	100	x	100
в среднем на одно хозяйство, га	0.5	-	-	0.1	x	0.1
Альметьевский						
Число хозяйств, единиц	-	23725	769	24494
в процентах от общего числа хозяйств	-	96.9	3.1	100
в процентах от числа хозяйств, имевших посевную площадь	-	100	x	x
Посевная площадь картофеля, га	-	1842.0	x	1842.0
в процентах от общей посевной площади картофеля	-	100	x	100
в среднем на одно хозяйство, га	0.5	...	-	0.1	x	0.1
Апастовский						
Число хозяйств, единиц	...	-	...	6821	1966	8787
в процентах от общего числа хозяйств	...	-	...	77.6	22.4	100
в процентах от числа хозяйств, имевших посевную площадь	...	-	...	100	x	x
Посевная площадь картофеля, га	...	-	...	769.6	x	769.6
в процентах от общей посевной площади картофеля	...	-	...	100	x	100
в среднем на одно хозяйство, га	0.4	-	...	0.1	x	0.1
Арский						
Число хозяйств, единиц	24	-	-	15121	1025	16146
в процентах от общего числа хозяйств	0.1	-	-	93.7	6.3	100
в процентах от числа хозяйств, имевших посевную площадь	0.2	-	-	100	x	x
Посевная площадь картофеля, га	11.0	-	-	1549.3	x	1549.3
в процентах от общей посевной площади картофеля	0.7	-	-	100	x	100
в среднем на одно хозяйство, га	0.5	-	-	0.1	x	0.1
Атнинский						
Число хозяйств, единиц	...	-	-	4680	651	5331
в процентах от общего числа хозяйств	...	-	-	87.8	12.2	100
в процентах от числа хозяйств, имевших посевную площадь	...	-	-	100	x	x
Посевная площадь картофеля, га	...	-	-	505.7	x	505.7

	Хозяйства, имевшие посевную							
	до 0,06	0,06 - 0,08	0,09 - 0,12	0,13 - 0,15	0,16 - 0,20	0,21 - 0,25	0,26 - 0,30	0,31 - 0,40
в процентах от общей посевной площади картофеля	7.6	10.5	25.1	17.3	23.4	11.3	3.7	...
в среднем на одно хозяйство, га	...	0.1	0.1	0.1	0.2	0.2	0.3	0.3
Бавлинский								
Число хозяйств, единиц	2877	2003	1747	907	860	211	108	49
в процентах от общего числа хозяйств	31.6	22.0	19.2	10.0	9.5	2.3	1.2	0.5
в процентах от числа хозяйств, имевших посевную площадь	32.7	22.8	19.9	10.3	9.8	2.4	1.2	0.6
Посевная площадь картофеля, га	...	136.7	178.5	130.1	158.8	49.2	30.7	...
в процентах от общей посевной площади картофеля	12.8	16.5	21.6	15.7	19.2	6.0	3.7	...
в среднем на одно хозяйство, га	...	0.1	0.1	0.1	0.2	0.2	0.3	0.3
Балтасинский								
Число хозяйств, единиц	3250	1699	2132	1194	954	313	154	51
в процентах от общего числа хозяйств	27.8	14.5	18.2	10.2	8.2	2.7	1.3	0.4
в процентах от числа хозяйств, имевших посевную площадь	33.3	17.4	21.9	12.2	9.8	3.2	1.6	0.5
Посевная площадь картофеля, га	115.3	116.4	220.3	172.6	177.2	73.7	43.9	17.9
в процентах от общей посевной площади картофеля	12.3	12.4	23.4	18.4	18.8	7.8	4.7	1.9
в среднем на одно хозяйство, га	0.0	0.1	0.1	0.1	0.2	0.2	0.3	0.4
Бугульминский								
Число хозяйств, единиц	7471	2477	1842	916	916	378	228	92
в процентах от общего числа хозяйств	51.0	16.9	12.6	6.3	6.3	2.6	1.6	0.6
в процентах от числа хозяйств, имевших посевную площадь	52.1	17.3	12.9	6.4	6.4	2.6	1.6	0.6
Посевная площадь картофеля, га	248.8	165.6	186.2	130.3	167.5	86.2	63.5	31.8
в процентах от общей посевной площади картофеля	22.9	15.3	17.2	12.0	15.4	7.9	5.9	2.9
в среднем на одно хозяйство, га	0.0	0.1	0.1	0.1	0.2	0.2	0.3	0.3
Буинский								
Число хозяйств, единиц	3079	2481	1902	1395	1819	932	597	198
в процентах от общего числа хозяйств	21.4	17.2	13.2	9.7	12.6	6.5	4.1	1.4
в процентах от числа хозяйств, имевших посевную площадь	24.8	20.0	15.3	11.2	14.7	7.5	4.8	1.6
Посевная площадь картофеля, га	95.4	170.4	196.2	204.0	342.2	219.9	168.6	67.5
в процентах от общей посевной площади картофеля	6.5	11.6	13.4	13.9	23.3	15.0	11.5	4.6
в среднем на одно хозяйство, га	0.0	0.1	0.1	0.1	0.2	0.2	0.3	0.3
Верхнеуслонский								
Число хозяйств, единиц	4762	1401	1485	762	577	183	92	65
в процентах от общего числа хозяйств	42.5	12.5	13.2	6.8	5.1	1.6	0.8	0.6
в процентах от числа хозяйств, имевших посевную площадь	50.9	15.0	15.9	8.1	6.2	2.0	1.0	0.7
Посевная площадь картофеля, га	126.0	95.8	152.5	110.9	108.3	43.3	26.3	22.9
в процентах от общей посевной площади картофеля	18.0	13.7	21.8	15.9	15.5	6.2	3.8	3.3
в среднем на одно хозяйство, га	0.0	0.1	0.1	0.1	0.2	0.2	0.3	0.4
Высокогорский								
Число хозяйств, единиц	6354	1834	1925	861	986	390	153	32

площадь картофеля, гектаров					Хозяйства, не имевшие посевной площади	Итого
	0,41 - 1,00	1,01 - 5,0	свыше 5,0	всего		
в процентах от общей посевной площади картофеля	...	-	-	100	x	100
в среднем на одно хозяйство, га	...	-	-	0.1	x	0.1
Бавлинский						
Число хозяйств, единиц	-	8801	299	9100
в процентах от общего числа хозяйств	-	96.7	3.3	100
в процентах от числа хозяйств, имевших посевную площадь	-	100	x	x
Посевная площадь картофеля, га	19.0	...	-	827.2	x	827.2
в процентах от общей посевной площади картофеля	2.3	...	-	100	x	100
в среднем на одно хозяйство, га	0.5	...	-	0.1	x	0.1
Балтасинский						
Число хозяйств, единиц	6	-	-	9753	1941	11694
в процентах от общего числа хозяйств	0.1	-	-	83.4	16.6	100
в процентах от числа хозяйств, имевших посевную площадь	0.1	-	-	100	x	x
Посевная площадь картофеля, га	2.7	-	-	940.0	x	940.0
в процентах от общей посевной площади картофеля	0.3	-	-	100	x	100
в среднем на одно хозяйство, га	0.5	-	-	0.1	x	0.1
Бугульминский						
Число хозяйств, единиц	10	-	-	14330	321	14651
в процентах от общего числа хозяйств	0.1	-	-	97.8	2.2	100
в процентах от числа хозяйств, имевших посевную площадь	0.1	-	-	100	x	x
Посевная площадь картофеля, га	5.1	-	-	1085.1	x	1085.1
в процентах от общей посевной площади картофеля	0.5	-	-	100	x	100
в среднем на одно хозяйство, га	0.5	-	-	0.1	x	0.1
Буинский						
Число хозяйств, единиц	11	-	-	12414	1997	14411
в процентах от общего числа хозяйств	0.1	-	-	86.1	13.9	100
в процентах от числа хозяйств, имевших посевную площадь	0.1	-	-	100	x	x
Посевная площадь картофеля, га	5.2	-	-	1469.4	x	1469.4
в процентах от общей посевной площади картофеля	0.4	-	-	100	x	100
в среднем на одно хозяйство, га	0.5	-	-	0.1	x	0.1
Верхнеуслонский						
Число хозяйств, единиц	26	-	-	9353	1858	11211
в процентах от общего числа хозяйств	0.2	-	-	83.4	16.6	100
в процентах от числа хозяйств, имевших посевную площадь	0.3	-	-	100	x	x
Посевная площадь картофеля, га	13.5	-	-	699.5	x	699.5
в процентах от общей посевной площади картофеля	1.9	-	-	100	x	100
в среднем на одно хозяйство, га	0.5	-	-	0.1	x	0.1
Высокогорский						
Число хозяйств, единиц	3	-	-	12538	1529	14067

	Хозяйства, имевшие посевную							
	до 0,06	0,06 - 0,08	0,09 - 0,12	0,13 - 0,15	0,16 - 0,20	0,21 - 0,25	0,26 - 0,30	0,31 - 0,40
в процентах от общего числа хозяйств	45.2	13.0	13.7	6.1	7.0	2.8	1.1	0.2
в процентах от числа хозяйств, имевших посевную площадь	50.7	14.6	15.4	6.9	7.9	3.1	1.2	0.3
Посевная площадь картофеля, га	169.0	126.0	196.1	124.8	186.6	92.9	44.0	11.3
в процентах от общей посевной площади картофеля	17.7	13.2	20.6	13.1	19.6	9.8	4.6	1.2
в среднем на одно хозяйство, га	0.0	0.1	0.1	0.1	0.2	0.2	0.3	0.4
Дрожжановский								
Число хозяйств, единиц	1027	649	1809	1239	1719	703	517	335
в процентах от общего числа хозяйств	10.7	6.8	18.8	12.9	17.9	7.3	5.4	3.5
в процентах от числа хозяйств, имевших посевную площадь	12.6	8.0	22.2	15.2	21.1	8.6	6.4	4.1
Посевная площадь картофеля, га	34.9	44.6	186.6	176.1	317.4	161.9	145.1	114.9
в процентах от общей посевной площади картофеля	2.8	3.6	14.9	14.1	25.4	13.0	11.6	9.2
в среднем на одно хозяйство, га	0.0	0.1	0.1	0.1	0.2	0.2	0.3	0.3
Елабужский								
Число хозяйств, единиц	4407	1574	1567	773	1007	587	387	170
в процентах от общего числа хозяйств	40.5	14.5	14.4	7.1	9.2	5.4	3.6	1.6
в процентах от числа хозяйств, имевших посевную площадь	41.9	15.0	14.9	7.4	9.6	5.6	3.7	1.6
Посевная площадь картофеля, га	135.8	104.9	161.7	111.0	187.7	138.0	109.9	58.9
в процентах от общей посевной площади картофеля	13.2	10.2	15.7	10.8	18.3	13.4	10.7	5.7
в среднем на одно хозяйство, га	0.0	0.1	0.1	0.1	0.2	0.2	0.3	0.3
Заинский								
Число хозяйств, единиц	3414	1559	2663	1701	1650	695	406	226
в процентах от общего числа хозяйств	26.5	12.1	20.7	13.2	12.8	5.4	3.1	1.8
в процентах от числа хозяйств, имевших посевную площадь	27.6	12.6	21.6	13.8	13.4	5.6	3.3	1.8
Посевная площадь картофеля, га	124.1	105.0	272.3	246.7	308.4	163.3	114.5	78.0
в процентах от общей посевной площади картофеля	8.7	7.3	19.0	17.3	21.6	11.4	8.0	5.5
в среднем на одно хозяйство, га	0.0	0.1	0.1	0.1	0.2	0.2	0.3	0.3
Зеленодольский								
Число хозяйств, единиц	11695	2348	2114	948	789	299	163	78
в процентах от общего числа хозяйств	54.6	11.0	9.9	4.4	3.7	1.4	0.8	0.4
в процентах от числа хозяйств, имевших посевную площадь	63.3	12.7	11.4	5.1	4.3	1.6	0.9	0.4
Посевная площадь картофеля, га	276.3	159.8	217.0	136.4	146.6	70.1	46.0	27.2
в процентах от общей посевной площади картофеля	25.2	14.6	19.8	12.5	13.4	6.4	4.2	2.5
в среднем на одно хозяйство, га	0.0	0.1	0.1	0.1	0.2	0.2	0.3	0.3
Кайбицкий								
Число хозяйств, единиц	816	738	1409	872	734	238	80	32
в процентах от общего числа хозяйств	15.2	13.7	26.2	16.2	13.7	4.4	1.5	0.6
в процентах от числа хозяйств, имевших посевную площадь	16.6	15.0	28.6	17.7	14.9	4.8	1.6	0.6
Посевная площадь картофеля, га	...	52.6	145.2	126.7	136.1	56.1	22.4	10.7

площадь картофеля, гектаров					Хозяйства, не имевшие посевной площади	Итого
	0,41 - 1,00	1,01 - 5,0	свыше 5,0	всего		
в процентах от общего числа хозяйств	0.0	-	-	89.1	10.9	100
в процентах от числа хозяйств, имевших посевную площадь	0.0	-	-	100	x	x
Посевная площадь картофеля, га	1.7	-	-	952.4	x	952.4
в процентах от общей посевной площади картофеля	0.2	-	-	100	x	100
в среднем на одно хозяйство, га	0.6	-	-	0.1	x	0.1
Дрожжановский						
Число хозяйств, единиц	140	-	-	8138	1469	9607
в процентах от общего числа хозяйств	1.5	-	-	84.7	15.3	100
в процентах от числа хозяйств, имевших посевную площадь	1.7	-	-	100	x	x
Посевная площадь картофеля, га	68.5	-	-	1250.0	x	1250.0
в процентах от общей посевной площади картофеля	5.5	-	-	100	x	100
в среднем на одно хозяйство, га	0.5	-	-	0.2	x	0.1
Елабужский						
Число хозяйств, единиц	41	-	-	10513	379	10892
в процентах от общего числа хозяйств	0.4	-	-	96.5	3.5	100
в процентах от числа хозяйств, имевших посевную площадь	0.4	-	-	100	x	x
Посевная площадь картофеля, га	19.6	-	-	1027.5	x	1027.5
в процентах от общей посевной площади картофеля	1.9	-	-	100	x	100
в среднем на одно хозяйство, га	0.5	-	-	0.1	x	0.1
Заинский						
Число хозяйств, единиц	37	-	-	12351	544	12895
в процентах от общего числа хозяйств	0.3	-	-	95.8	4.2	100
в процентах от числа хозяйств, имевших посевную площадь	0.3	-	-	100	x	x
Посевная площадь картофеля, га	17.2	-	-	1429.5	x	1429.5
в процентах от общей посевной площади картофеля	1.2	-	-	100	x	100
в среднем на одно хозяйство, га	0.5	-	-	0.1	x	0.1
Зеленодольский						
Число хозяйств, единиц	29	-	-	18463	2941	21404
в процентах от общего числа хозяйств	0.1	-	-	86.3	13.7	100
в процентах от числа хозяйств, имевших посевную площадь	0.2	-	-	100	x	x
Посевная площадь картофеля, га	15.0	-	-	1094.5	x	1094.5
в процентах от общей посевной площади картофеля	1.4	-	-	100	x	100
в среднем на одно хозяйство, га	0.5	-	-	0.1	x	0.1
Кайбицкий						
Число хозяйств, единиц	-	4929	448	5377
в процентах от общего числа хозяйств	-	91.7	8.3	100
в процентах от числа хозяйств, имевших посевную площадь	-	100	x	x
Посевная площадь картофеля, га	-	586.4	x	586.4

	Хозяйства, имевшие посевную							
	до 0,06	0,06 - 0,08	0,09 - 0,12	0,13 - 0,15	0,16 - 0,20	0,21 - 0,25	0,26 - 0,30	0,31 - 0,40
в процентах от общей посевной площади картофеля	5.0	9.0	24.8	21.6	23.2	9.6	3.8	1.8
в среднем на одно хозяйство, га	...	0.1	0.1	0.1	0.2	0.2	0.3	0.3
Камско-Устьинский								
Число хозяйств, единиц	2598	1279	1172	465	341	108	61	24
в процентах от общего числа хозяйств	40.1	19.7	18.1	7.2	5.3	1.7	0.9	0.4
в процентах от числа хозяйств, имевших посевную площадь	42.9	21.1	19.3	7.7	5.6	1.8	1.0	0.4
Посевная площадь картофеля, га	...	86.6	119.0	67.5	63.2	25.4	17.4	8.5
в процентах от общей посевной площади картофеля	16.6	18.2	25.0	14.2	13.3	5.3	3.7	1.8
в среднем на одно хозяйство, га	...	0.1	0.1	0.1	0.2	0.2	0.3	0.4
Спасский								
Число хозяйств, единиц	2883	550	601	497	877	729	513	489
в процентах от общего числа хозяйств	39.0	7.4	8.1	6.7	11.9	9.9	6.9	6.6
в процентах от числа хозяйств, имевших посевную площадь	39.2	7.5	8.2	6.8	11.9	9.9	7.0	6.6
Посевная площадь картофеля, га	60.0	67.8	153.6	164.0	140.8	167.1
в процентах от общей посевной площади картофеля	7.0	...	6.2	7.0	15.9	16.9	14.5	17.3
в среднем на одно хозяйство, га	...	0.1	0.1	0.1	0.2	0.2	0.3	0.3
Кукморский								
Число хозяйств, единиц	5295	2053	2696	1349	1140	344	150	59
в процентах от общего числа хозяйств	33.9	13.2	17.3	8.6	7.3	2.2	1.0	0.4
в процентах от числа хозяйств, имевших посевную площадь	40.4	15.7	20.6	10.3	8.7	2.6	1.1	0.5
Посевная площадь картофеля, га	175.1	143.5	278.2	195.4	210.8	80.1	42.6	20.2
в процентах от общей посевной площади картофеля	15.2	12.4	24.1	16.9	18.3	6.9	3.7	1.8
в среднем на одно хозяйство, га	0.0	0.1	0.1	0.1	0.2	0.2	0.3	0.3
Лаишевский								
Число хозяйств, единиц	4328	3586	5648	1741	2240	1241	769	422
в процентах от общего числа хозяйств	21.3	17.6	27.7	8.5	11.0	6.1	3.8	2.1
в процентах от числа хозяйств, имевших посевную площадь	21.6	17.9	28.2	8.7	11.2	6.2	3.8	2.1
Посевная площадь картофеля, га	152.3	244.1	567.6	248.4	411.4	289.9	216.6	145.8
в процентах от общей посевной площади картофеля	6.6	10.5	24.5	10.7	17.8	12.5	9.4	6.3
в среднем на одно хозяйство, га	0.0	0.1	0.1	0.1	0.2	0.2	0.3	0.3
Лениногорский								
Число хозяйств, единиц	5156	1735	2253	1521	1837	891	428	159
в процентах от общего числа хозяйств	34.7	11.7	15.2	10.2	12.4	6.0	2.9	1.1
в процентах от числа хозяйств, имевших посевную площадь	36.8	12.4	16.1	10.8	13.1	6.4	3.1	1.1
Посевная площадь картофеля, га	144.6	117.8	231.1	215.9	335.6	208.0	120.5	55.2
в процентах от общей посевной площади картофеля	10.0	8.1	15.9	14.9	23.2	14.4	8.3	3.8
в среднем на одно хозяйство, га	0.0	0.1	0.1	0.1	0.2	0.2	0.3	0.3
Мамадышский								
Число хозяйств, единиц	3819	2025	3012	1706	1891	672	232	57

площадь картофеля, гектаров					Хозяйства, не имевшие посевной площади	Итого
	0,41 - 1,00	1,01 - 5,0	свыше 5,0	все		
в процентах от общей посевной площади картофеля	-	100	x	100
в среднем на одно хозяйство, га	0.5	...	-	0.1	x	0.1
Камско-Устьинский						
Число хозяйств, единиц	-	6059	425	6484
в процентах от общего числа хозяйств	-	93.4	6.6	100
в процентах от числа хозяйств, имевших посевную площадь	-	100	x	x
Посевная площадь картофеля, га	-	475.9	x	475.9
в процентах от общей посевной площади картофеля	-	100	x	100
в среднем на одно хозяйство, га	0.5	...	-	0.1	x	0.1
Спасский						
Число хозяйств, единиц	-	7361	22	7383
в процентах от общего числа хозяйств	-	99.7	0.3	100
в процентах от числа хозяйств, имевших посевную площадь	-	100	x	x
Посевная площадь картофеля, га	107.5	...	-	968.3	x	968.3
в процентах от общей посевной площади картофеля	11.1	...	-	100	x	100
в среднем на одно хозяйство, га	0.5	...	-	0.1	x	0.1
Кукморский						
Число хозяйств, единиц	16	-	-	13102	2503	15605
в процентах от общего числа хозяйств	0.1	-	-	84.0	16.0	100
в процентах от числа хозяйств, имевших посевную площадь	0.1	-	-	100	x	x
Посевная площадь картофеля, га	7.8	-	-	1153.6	x	1153.6
в процентах от общей посевной площади картофеля	0.7	-	-	100	x	100
в среднем на одно хозяйство, га	0.5	-	-	0.1	x	0.1
Лаишевский						
Число хозяйств, единиц	81	-	-	20056	308	20364
в процентах от общего числа хозяйств	0.4	-	-	98.5	1.5	100
в процентах от числа хозяйств, имевших посевную площадь	0.4	-	-	100	x	x
Посевная площадь картофеля, га	38.5	-	-	2314.7	x	2314.7
в процентах от общей посевной площади картофеля	1.7	-	-	100	x	100
в среднем на одно хозяйство, га	0.5	-	-	0.1	x	0.1
Лениногорский						
Число хозяйств, единиц	41	-	-	14021	835	14856
в процентах от общего числа хозяйств	0.3	-	-	94.4	5.6	100
в процентах от числа хозяйств, имевших посевную площадь	0.3	-	-	100	x	x
Посевная площадь картофеля, га	20.6	-	-	1449.4	x	1449.4
в процентах от общей посевной площади картофеля	1.4	-	-	100	x	100
в среднем на одно хозяйство, га	0.5	-	-	0.1	x	0.1
Мамадышский						
Число хозяйств, единиц	88	-	-	13502	1443	14945

	Хозяйства, имевшие посевную							
	до 0,06	0,06 - 0,08	0,09 - 0,12	0,13 - 0,15	0,16 - 0,20	0,21 - 0,25	0,26 - 0,30	0,31 - 0,40
в процентах от общего числа хозяйств	25.6	13.5	20.2	11.4	12.7	4.5	1.6	0.4
в процентах от числа хозяйств, имевших посевную площадь	28.3	15.0	22.3	12.6	14.0	5.0	1.7	0.4
Посевная площадь картофеля, га	127.3	139.1	310.9	245.9	350.4	157.6	64.8	19.3
в процентах от общей посевной площади картофеля	8.6	9.4	21.1	16.7	23.8	10.7	4.4	1.3
в среднем на одно хозяйство, га	0.0	0.1	0.1	0.1	0.2	0.2	0.3	0.3
Менделеевский								
Число хозяйств, единиц	1927	1309	939	518	389	177	73	19
в процентах от общего числа хозяйств	35.1	23.8	17.1	9.4	7.1	3.2	1.3	0.3
в процентах от числа хозяйств, имевших посевную площадь	36.0	24.4	17.5	9.7	7.3	3.3	1.4	0.4
Посевная площадь картофеля, га	65.8	90.0	95.0	75.6	73.2	42.7	21.0	6.6
в процентах от общей посевной площади картофеля	13.9	19.1	20.1	16.0	15.5	9.0	4.5	1.4
в среднем на одно хозяйство, га	0.0	0.1	0.1	0.1	0.2	0.2	0.3	0.3
Мензелинский								
Число хозяйств, единиц	3654	770	1536	898	1063	397	205	69
в процентах от общего числа хозяйств	39.4	8.3	16.6	9.7	11.5	4.3	2.2	0.7
в процентах от числа хозяйств, имевших посевную площадь	42.4	8.9	17.8	10.4	12.3	4.6	2.4	0.8
Посевная площадь картофеля, га	108.1	53.4	158.3	127.6	193.3	90.8	56.6	23.6
в процентах от общей посевной площади картофеля	13.1	6.5	19.2	15.5	23.5	11.0	6.9	2.9
в среднем на одно хозяйство, га	0.0	0.1	0.1	0.1	0.2	0.2	0.3	0.3
Муслюмовский								
Число хозяйств, единиц	1428	1023	1634	942	1236	562	301	171
в процентах от общего числа хозяйств	18.8	13.5	21.5	12.4	16.3	7.4	4.0	2.3
в процентах от числа хозяйств, имевших посевную площадь	19.3	13.9	22.1	12.8	16.7	7.6	4.1	2.3
Посевная площадь картофеля, га	49.8	70.2	169.8	134.2	224.8	129.6	84.5	59.8
в процентах от общей посевной площади картофеля	5.2	7.3	17.6	13.9	23.3	13.4	8.7	6.2
в среднем на одно хозяйство, га	0.0	0.1	0.1	0.1	0.2	0.2	0.3	0.3
Нижнекамский								
Число хозяйств, единиц	2786	2004	3091	1562	1246	505	355	261
в процентах от общего числа хозяйств	22.2	15.9	24.6	12.4	9.9	4.0	2.8	2.1
в процентах от числа хозяйств, имевших посевную площадь	23.4	16.8	26.0	13.1	10.5	4.2	3.0	2.2
Посевная площадь картофеля, га	95.7	137.7	324.8	222.6	228.6	118.0	100.7	91.2
в процентах от общей посевной площади картофеля	7.0	10.0	23.7	16.2	16.7	8.6	7.3	6.7
в среднем на одно хозяйство, га	0.0	0.1	0.1	0.1	0.2	0.2	0.3	0.3
Новошешминский								
Число хозяйств, единиц	855	938	1480	575	503	214	46	...
в процентах от общего числа хозяйств	17.5	19.2	30.4	11.8	10.3	4.4	0.9	...
в процентах от числа хозяйств, имевших посевную площадь	18.5	20.3	32.0	12.4	10.9	4.6	1.0	...
Посевная площадь картофеля, га	...	65.7	151.8	82.7	92.5	50.1	12.7	...

площадь картофеля, гектаров					Хозяйства, не имевшие посевной площади	Итого
	0,41 - 1,00	1,01 - 5,0	свыше 5,0	всего		
в процентах от общего числа хозяйств	0.6	-	-	90.3	9.7	100
в процентах от числа хозяйств, имевших посевную площадь	0.7	-	-	100	x	x
Посевная площадь картофеля, га	57.3	-	-	1472.7	x	1472.7
в процентах от общей посевной площади картофеля	3.9	-	-	100	x	100
в среднем на одно хозяйство, га	0.7	-	-	0.1	x	0.1
Менделеевский						
Число хозяйств, единиц	5	-	-	5356	135	5491
в процентах от общего числа хозяйств	0.1	-	-	97.5	2.5	100
в процентах от числа хозяйств, имевших посевную площадь	0.1	-	-	100	x	x
Посевная площадь картофеля, га	2.3	-	-	472.1	x	472.1
в процентах от общей посевной площади картофеля	0.5	-	-	100	x	100
в среднем на одно хозяйство, га	0.5	-	-	0.1	x	0.1
Мензелинский						
Число хозяйств, единиц	24	-	-	8616	657	9273
в процентах от общего числа хозяйств	0.3	-	-	92.9	7.1	100
в процентах от числа хозяйств, имевших посевную площадь	0.3	-	-	100	x	x
Посевная площадь картофеля, га	11.9	-	-	823.6	x	823.6
в процентах от общей посевной площади картофеля	1.4	-	-	100	x	100
в среднем на одно хозяйство, га	0.5	-	-	0.1	x	0.1
Муслюмовский						
Число хозяйств, единиц	83	-	-	7380	212	7592
в процентах от общего числа хозяйств	1.1	-	-	97.2	2.8	100
в процентах от числа хозяйств, имевших посевную площадь	1.1	-	-	100	x	x
Посевная площадь картофеля, га	43.9	-	-	966.6	x	966.6
в процентах от общей посевной площади картофеля	4.5	-	-	100	x	100
в среднем на одно хозяйство, га	0.5	-	-	0.1	x	0.1
Нижнекамский						
Число хозяйств, единиц	88	-	-	11898	670	12568
в процентах от общего числа хозяйств	0.7	-	-	94.7	5.3	100
в процентах от числа хозяйств, имевших посевную площадь	0.7	-	-	100	x	x
Посевная площадь картофеля, га	52.0	-	-	1371.3	x	1371.3
в процентах от общей посевной площади картофеля	3.8	-	-	100	x	100
в среднем на одно хозяйство, га	0.6	-	-	0.1	x	0.1
Новошешминский						
Число хозяйств, единиц	...	-	-	4627	248	4875
в процентах от общего числа хозяйств	...	-	-	94.9	5.1	100
в процентах от числа хозяйств, имевших посевную площадь	...	-	-	100	x	x
Посевная площадь картофеля, га	...	-	-	492.7	x	492.7

	Хозяйства, имевшие посевную							
	до 0,06	0,06 - 0,08	0,09 - 0,12	0,13 - 0,15	0,16 - 0,20	0,21 - 0,25	0,26 - 0,30	0,31 - 0,40
в процентах от общей посевной площади картофеля	6.3	13.3	30.8	16.8	18.8	10.2	2.6	...
в среднем на одно хозяйство, га	...	0.1	0.1	0.1	0.2	0.2	0.3	0.4
Нурлатский								
Число хозяйств, единиц	3056	2088	1873	1452	2830	1557	965	478
в процентах от общего числа хозяйств	20.6	14.1	12.6	9.8	19.1	10.5	6.5	3.2
в процентах от числа хозяйств, имевших посевную площадь	21.2	14.5	13.0	10.1	19.6	10.8	6.7	3.3
Посевная площадь картофеля, га	104.7	133.4	190.8	204.5	512.4	355.4	265.4	163.0
в процентах от общей посевной площади картофеля	5.3	6.7	9.6	10.3	25.9	17.9	13.4	8.2
в среднем на одно хозяйство, га	0.0	0.1	0.1	0.1	0.2	0.2	0.3	0.3
Пестречинский								
Число хозяйств, единиц	6177	2176	3133	1358	1078	365	173	105
в процентах от общего числа хозяйств	39.2	13.8	19.9	8.6	6.8	2.3	1.1	0.7
в процентах от числа хозяйств, имевших посевную площадь	42.3	14.9	21.4	9.3	7.4	2.5	1.2	0.7
Посевная площадь картофеля, га	168.9	150.3	318.8	196.3	200.7	86.6	49.3	36.7
в процентах от общей посевной площади картофеля	13.7	12.2	25.8	15.9	16.3	7.0	4.0	3.0
в среднем на одно хозяйство, га	0.0	0.1	0.1	0.1	0.2	0.2	0.3	0.3
Рыбно-Слободский								
Число хозяйств, единиц	2141	1473	1870	1041	1241	934	533	381
в процентах от общего числа хозяйств	20.1	13.8	17.6	9.8	11.7	8.8	5.0	3.6
в процентах от числа хозяйств, имевших посевную площадь	21.9	15.0	19.1	10.6	12.7	9.5	5.4	3.9
Посевная площадь картофеля, га	70.5	97.7	189.9	145.2	222.2	211.0	146.4	130.8
в процентах от общей посевной площади картофеля	5.4	7.5	14.5	11.1	17.0	16.2	11.2	10.0
в среднем на одно хозяйство, га	0.0	0.1	0.1	0.1	0.2	0.2	0.3	0.3
Сабинский								
Число хозяйств, единиц	2906	1655	1789	718	603	226	112	47
в процентах от общего числа хозяйств	30.0	17.1	18.5	7.4	6.2	2.3	1.2	0.5
в процентах от числа хозяйств, имевших посевную площадь	36.0	20.5	22.2	8.9	7.5	2.8	1.4	0.6
Посевная площадь картофеля, га	99.6	115.8	183.3	104.0	113.1	53.8	32.2	16.6
в процентах от общей посевной площади картофеля	13.8	16.0	25.3	14.4	15.6	7.4	4.4	2.3
в среднем на одно хозяйство, га	0.0	0.1	0.1	0.1	0.2	0.2	0.3	0.4
Сармановский								
Число хозяйств, единиц	2010	1428	2154	1126	1209	506	219	66
в процентах от общего числа хозяйств	21.1	15.0	22.6	11.8	12.7	5.3	2.3	0.7
в процентах от числа хозяйств, имевших посевную площадь	23.0	16.4	24.7	12.9	13.8	5.8	2.5	0.8
Посевная площадь картофеля, га	68.9	98.0	220.8	160.2	218.8	115.4	60.5	22.0
в процентах от общей посевной площади картофеля	7.1	10.1	22.8	16.5	22.6	11.9	6.2	2.3
в среднем на одно хозяйство, га	0.0	0.1	0.1	0.1	0.2	0.2	0.3	0.3
Ютазинский								
Число хозяйств, единиц	2341	1030	1091	347	324	...	22	...

площадь картофеля, гектаров					Хозяйства, не имевшие посевной площади	Итого
	0,41 - 1,00	1,01 - 5,0	свыше 5,0	всего		
в процентах от общей посевной площади картофеля	...	-	-	100	x	100
в среднем на одно хозяйство, га	...	-	-	0.1	x	0.1
Нурлатский						
Число хозяйств, единиц	107	-	-	14406	447	14853
в процентах от общего числа хозяйств	0.7	-	-	97.0	3.0	100
в процентах от числа хозяйств, имевших посевную площадь	0.7	-	-	100	x	x
Посевная площадь картофеля, га	50.3	-	-	1979.8	x	1979.8
в процентах от общей посевной площади картофеля	2.5	-	-	100	x	100
в среднем на одно хозяйство, га	0.5	-	-	0.1	x	0.1
Пестречинский						
Число хозяйств, единиц	40	3	-	14608	1147	15755
в процентах от общего числа хозяйств	0.3	0.0	-	92.7	7.3	100
в процентах от числа хозяйств, имевших посевную площадь	0.3	0.0	-	100	x	x
Посевная площадь картофеля, га	20.1	6.7	-	1234.3	x	1234.3
в процентах от общей посевной площади картофеля	1.6	0.5	-	100	x	100
в среднем на одно хозяйство, га	0.5	2.2	-	0.1	x	0.1
Рыбно-Слободский						
Число хозяйств, единиц	181	-	-	9795	847	10642
в процентах от общего числа хозяйств	1.7	-	-	92.0	8.0	100
в процентах от числа хозяйств, имевших посевную площадь	1.8	-	-	100	x	x
Посевная площадь картофеля, га	91.6	-	-	1305.3	x	1305.3
в процентах от общей посевной площади картофеля	7.0	-	-	100	x	100
в среднем на одно хозяйство, га	0.5	-	-	0.1	x	0.1
Сабинский						
Число хозяйств, единиц	10	-	-	8066	1609	9675
в процентах от общего числа хозяйств	0.1	-	-	83.4	16.6	100
в процентах от числа хозяйств, имевших посевную площадь	0.1	-	-	100	x	x
Посевная площадь картофеля, га	4.9	-	-	723.2	x	723.2
в процентах от общей посевной площади картофеля	0.7	-	-	100	x	100
в среднем на одно хозяйство, га	0.5	-	-	0.1	x	0.1
Сармановский						
Число хозяйств, единиц	12	-	-	8730	785	9515
в процентах от общего числа хозяйств	0.1	-	-	91.7	8.3	100
в процентах от числа хозяйств, имевших посевную площадь	0.1	-	-	100	x	x
Посевная площадь картофеля, га	5.4	-	-	970.0	x	970.0
в процентах от общей посевной площади картофеля	0.6	-	-	100	x	100
в среднем на одно хозяйство, га	0.4	-	-	0.1	x	0.1
Ютазинский						
Число хозяйств, единиц	...	-	-	5192	499	5691

	Хозяйства, имевшие посевную							
	до 0,06	0,06 - 0,08	0,09 - 0,12	0,13 - 0,15	0,16 - 0,20	0,21 - 0,25	0,26 - 0,30	0,31 - 0,40
в процентах от общего числа хозяйств	41.1	18.1	19.2	6.1	5.7	0.5	0.4	...
в процентах от числа хозяйств, имевших посевную площадь	45.1	19.8	21.0	6.7	6.2	0.5	0.4	...
Посевная площадь картофеля, га	...	71.6	109.8	49.9	61.0	...	6.4	...
в процентах от общей посевной площади картофеля	19.0	18.7	28.6	13.0	15.9	...	1.7	...
в среднем на одно хозяйство, га	...	0.1	0.1	0.1	0.2	0.2	0.3	0.3
Тетюшский								
Число хозяйств, единиц	3935	847	1521	762	784	320	200	77
в процентах от общего числа хозяйств	43.2	9.3	16.7	8.4	8.6	3.5	2.2	0.8
в процентах от числа хозяйств, имевших посевную площадь	46.5	10.0	18.0	9.0	9.3	3.8	2.4	0.9
Посевная площадь картофеля, га	109.3	57.6	157.0	109.8	144.8	74.4	56.6	26.5
в процентах от общей посевной площади картофеля	14.8	7.8	21.2	14.8	19.6	10.1	7.7	3.6
в среднем на одно хозяйство, га	0.0	0.1	0.1	0.1	0.2	0.2	0.3	0.3
Тюлячинский								
Число хозяйств, единиц	690	362	1078	832	913	492	416	192
в процентах от общего числа хозяйств	12.8	6.7	20.0	15.4	16.9	9.1	7.7	3.6
в процентах от числа хозяйств, имевших посевную площадь	13.8	7.2	21.6	16.6	18.3	9.8	8.3	3.8
Посевная площадь картофеля, га	27.9	...	111.8	119.5	169.0	114.6	116.9	67.3
в процентах от общей посевной площади картофеля	3.6	...	14.6	15.7	22.1	15.0	15.3	8.8
в среднем на одно хозяйство, га	0.0	0.1	0.1	0.1	0.2	0.2	0.3	0.4
Тукаевский								
Число хозяйств, единиц	7799	3889	3220	1472	1413	542	283	128
в процентах от общего числа хозяйств	37.2	18.6	15.4	7.0	6.7	2.6	1.4	0.6
в процентах от числа хозяйств, имевших посевную площадь	41.5	20.7	17.1	7.8	7.5	2.9	1.5	0.7
Посевная площадь картофеля, га	261.3	264.5	330.3	212.5	261.5	126.1	80.1	44.0
в процентах от общей посевной площади картофеля	16.2	16.4	20.5	13.2	16.2	7.8	5.0	2.7
в среднем на одно хозяйство, га	0.0	0.1	0.1	0.1	0.2	0.2	0.3	0.3
Черемшанский								
Число хозяйств, единиц	1306	655	1514	1061	1341	453	227	83
в процентах от общего числа хозяйств	17.7	8.9	20.6	14.4	18.2	6.2	3.1	1.1
в процентах от числа хозяйств, имевших посевную площадь	19.6	9.8	22.7	15.9	20.2	6.8	3.4	1.2
Посевная площадь картофеля, га	41.1	44.9	155.8	151.1	245.6	105.4	64.6	28.6
в процентах от общей посевной площади картофеля	4.9	5.3	18.5	17.9	29.1	12.5	7.6	3.4
в среднем на одно хозяйство, га	0.0	0.1	0.1	0.1	0.2	0.2	0.3	0.3
Чистопольский								
Число хозяйств, единиц	8463	1158	1508	828	803	320	114	64
в процентах от общего числа хозяйств	61.1	8.4	10.9	6.0	5.8	2.3	0.8	0.5
в процентах от числа хозяйств, имевших посевную площадь	63.8	8.7	11.4	6.2	6.1	2.4	0.9	0.5
Посевная площадь картофеля, га	233.1	78.1	154.9	117.7	145.4	73.3	31.5	21.8

площадь картофеля, гектаров					Хозяйства, не имевшие посевной площади	Итого
	0,41 - 1,00	1,01 - 5,0	свыше 5,0	всего		
в процентах от общего числа хозяйств	...	-	-	91.2	8.8	100
в процентах от числа хозяйств, имевших посевную площадь	...	-	-	100	x	x
Посевная площадь картофеля, га	...	-	-	384.0	x	384.0
в процентах от общей посевной площади картофеля	...	-	-	100	x	100
в среднем на одно хозяйство, га	...	-	-	0.1	x	0.1
Тетюшский						
Число хозяйств, единиц	8	-	-	8454	665	9119
в процентах от общего числа хозяйств	0.1	-	-	92.7	7.3	100
в процентах от числа хозяйств, имевших посевную площадь	0.1	-	-	100	x	x
Посевная площадь картофеля, га	4.1	-	-	739.9	x	739.9
в процентах от общей посевной площади картофеля	0.5	-	-	100	x	100
в среднем на одно хозяйство, га	0.5	-	-	0.1	x	0.1
Тюлячинский						
Число хозяйств, единиц	24	-	-	4999	397	5396
в процентах от общего числа хозяйств	0.4	-	-	92.6	7.4	100
в процентах от числа хозяйств, имевших посевную площадь	0.5	-	-	100	x	x
Посевная площадь картофеля, га	...	-	-	763.7	x	763.7
в процентах от общей посевной площади картофеля	...	-	-	100	x	100
в среднем на одно хозяйство, га	0.5	-	-	0.2	x	0.1
Тукаевский						
Число хозяйств, единиц	36	18785	2158	20943
в процентах от общего числа хозяйств	0.2	89.7	10.3	100
в процентах от числа хозяйств, имевших посевную площадь	0.2	100	x	x
Посевная площадь картофеля, га	17.6	1613.8	x	1613.8
в процентах от общей посевной площади картофеля	1.1	100	x	100
в среднем на одно хозяйство, га	0.5	0.1	x	0.1
Черемшанский						
Число хозяйств, единиц	15	-	-	6655	709	7364
в процентах от общего числа хозяйств	0.2	-	-	90.4	9.6	100
в процентах от числа хозяйств, имевших посевную площадь	0.2	-	-	100	x	x
Посевная площадь картофеля, га	7.0	-	-	844.0	x	844.0
в процентах от общей посевной площади картофеля	0.8	-	-	100	x	100
в среднем на одно хозяйство, га	0.5	-	-	0.1	x	0.1
Чистопольский						
Число хозяйств, единиц	14	-	-	13272	581	13853
в процентах от общего числа хозяйств	0.1	-	-	95.8	4.2	100
в процентах от числа хозяйств, имевших посевную площадь	0.1	-	-	100	x	x
Посевная площадь картофеля, га	6.6	-	-	862.3	x	862.3

	Хозяйства, имевшие посевную							
	до 0,06	0,06 - 0,08	0,09 - 0,12	0,13 - 0,15	0,16 - 0,20	0,21 - 0,25	0,26 - 0,30	0,31 - 0,40
в процентах от общей посевной площади картофеля	27.0	9.1	18.0	13.6	16.9	8.5	3.7	2.5
в среднем на одно хозяйство, га	0.0	0.1	0.1	0.1	0.2	0.2	0.3	0.3
городские округа:								
Число хозяйств, единиц	32882	1449	432	55	22	-
в процентах от общего числа хозяйств	74.1	3.3	1.0	0.1	0.0	-
в процентах от числа хозяйств, имевших посевную площадь	94.4	4.2	1.2	0.2	0.1	-
Посевная площадь картофеля, га	469.2	95.3	42.5	8.0	4.1	-
в процентах от общей посевной площади картофеля	75.7	15.4	6.9	1.3	0.7	-
в среднем на одно хозяйство, га	0.0	0.1	0.1	0.1	0.2	-
Казань								
Число хозяйств, единиц	28945	1378	421	43	15	-
в процентах от общего числа хозяйств	72.5	3.4	1.1	0.1	0.0	-
в процентах от числа хозяйств, имевших посевную площадь	94.0	4.5	1.4	0.1	0.0	-
Посевная площадь картофеля, га	413.5	90.7	41.4	6.2	2.7	-
в процентах от общей посевной площади картофеля	74.5	16.3	7.5	1.1	0.5	-
в среднем на одно хозяйство, га	0.0	0.1	0.1	0.1	0.2	-
Набережные Челны								
Число хозяйств, единиц	3937	71	11	12	7	-	-	-
в процентах от общего числа хозяйств	88.5	1.6	0.2	0.3	0.2	-	-	-
в процентах от числа хозяйств, имевших посевную площадь	97.5	1.8	0.3	0.3	0.2	-	-	-
Посевная площадь картофеля, га	55.7	4.6	1.1	1.8	1.4	-	-	-
в процентах от общей посевной площади картофеля	86.3	7.1	1.7	2.8	2.1	-	-	-
в среднем на одно хозяйство, га	0.0	0.1	0.1	0.2	0.2	-	-	-

площадь картофеля, гектаров					Хозяйства, не имевшие посевной площади	Итого
	0,41 - 1,00	1,01 - 5,0	свыше 5,0	всего		
в процентах от общей посевной площади картофеля	0.8	-	-	100	x	100
в среднем на одно хозяйство, га	0.5	-	-	0.1	x	0.1
городские округа:						
Число хозяйств, единиц	-	-	-	34843	9550	44393
в процентах от общего числа хозяйств	-	-	-	78.5	21.5	100
в процентах от числа хозяйств, имевших посевную площадь	-	-	-	100	x	x
Посевная площадь картофеля, га	-	-	-	619.7	x	619.7
в процентах от общей посевной площади картофеля	-	-	-	100	x	100
в среднем на одно хозяйство, га	-	-	-	0.0	x	0.0
Казань						
Число хозяйств, единиц	-	-	-	30805	9141	39946
в процентах от общего числа хозяйств	-	-	-	77.1	22.9	100
в процентах от числа хозяйств, имевших посевную площадь	-	-	-	100	x	x
Посевная площадь картофеля, га	-	-	-	555.1	x	555.1
в процентах от общей посевной площади картофеля	-	-	-	100	x	100
в среднем на одно хозяйство, га	-	-	-	0.0	x	0.0
Набережные Челны						
Число хозяйств, единиц	-	-	-	4038	409	4447
в процентах от общего числа хозяйств	-	-	-	90.8	9.2	100
в процентах от числа хозяйств, имевших посевную площадь	-	-	-	100	x	x
Посевная площадь картофеля, га	-	-	-	64.6	x	64.6
в процентах от общей посевной площади картофеля	-	-	-	100	x	100
в среднем на одно хозяйство, га	-	-	-	0.0	x	0.0

192-А. ГРУППИРОВКА ЛИЧНЫХ ПОДСОБНЫХ ХОЗЯЙСТВ ПО РАЗМЕРАМ

	Хозяйства, имевшие посевную							
	до 0,06	0,06 - 0,08	0,09 - 0,12	0,13 - 0,15	0,16 - 0,20	0,21 - 0,25	0,26 - 0,30	0,31 - 0,40
РЕСПУБЛИКА ТАТАРСТАН								
Число хозяйств, единиц	91704	51106	78837	43517	47599	20696	11253	5597
в процентах от общего числа хозяйств	23.7	13.2	20.4	11.3	12.3	5.4	2.9	1.4
в процентах от числа хозяйств, имевших посевную площадь	26.1	14.5	22.4	12.4	13.5	5.9	3.2	1.6
Посевная площадь картофеля, га	2902.8	3540.3	8089.7	6239.0	8759.8	4799.0	3152.6	1926.4
в процентах от общей посевной площади картофеля	7.2	8.8	20.1	15.5	21.7	11.9	7.8	4.8
в среднем на одно хозяйство, га	0.0	0.1	0.1	0.1	0.2	0.2	0.3	0.3
муниципальные районы:								
Агрызский								
Число хозяйств, единиц	1035	894	1668	986	1730	1024	675	382
в процентах от общего числа хозяйств	12.1	10.5	19.5	11.5	20.3	12.0	7.9	4.5
в процентах от числа хозяйств, имевших посевную площадь	12.2	10.5	19.7	11.6	20.4	12.1	8.0	4.5
Посевная площадь картофеля, га	...	61.6	170.9	137.7	314.4	130.9
в процентах от общей посевной площади картофеля	...	4.7	13.1	10.6	24.1	17.7	14.4	10.0
в среднем на одно хозяйство, га	...	0.1	0.1	0.1	0.2	0.3
Азнакаевский								
Число хозяйств, единиц	1125	1188	2425	1179	1288	435	205	106
в процентах от общего числа хозяйств	13.5	14.2	29.1	14.1	15.4	5.2	2.5	1.3
в процентах от числа хозяйств, имевших посевную площадь	14.1	14.9	30.4	14.8	16.2	5.5	2.6	1.3
Посевная площадь картофеля, га	...	84.7	250.7	168.0	235.2	...	57.7	36.3
в процентах от общей посевной площади картофеля	4.0	8.5	25.2	16.9	23.7	10.1	5.8	3.7
в среднем на одно хозяйство, га	...	0.1	0.1	0.1	0.2	...	0.3	0.3
Аккубаевский								
Число хозяйств, единиц	784	628	1600	1057	1128	686	344	142
в процентах от общего числа хозяйств	10.6	8.5	21.6	14.3	15.2	9.3	4.6	1.9
в процентах от числа хозяйств, имевших посевную площадь	12.2	9.8	25.0	16.5	17.6	10.7	5.4	2.2
Посевная площадь картофеля, га	...	43.0	166.2	149.1	202.4	154.5	93.6	47.5
в процентах от общей посевной площади картофеля	2.9	4.8	18.4	16.6	22.5	17.1	10.4	5.3
в среднем на одно хозяйство, га	...	0.1	0.1	0.1	0.2	0.2	0.3	0.3
Актанышский								
Число хозяйств, единиц	2526	2071	2846	1519	1163	241	122	29
в процентах от общего числа хозяйств	22.7	18.6	25.6	13.7	10.5	2.2	1.1	0.3
в процентах от числа хозяйств, имевших посевную площадь	24.0	19.7	27.1	14.4	11.1	2.3	1.2	0.3
Посевная площадь картофеля, га	99.2	144.4	292.3	215.4	210.2	55.7	34.5	10.0
в процентах от общей посевной площади картофеля	9.3	13.6	27.5	20.3	19.8	5.2	3.2	0.9
в среднем на одно хозяйство, га	0.0	0.1	0.1	0.1	0.2	0.2	0.3	0.3
Алексеевский								
Число хозяйств, единиц	2372	1335	1285	312
в процентах от общего числа хозяйств	33.8	19.0	18.3	4.4	...	0.6
в процентах от числа хозяйств, имевших посевную площадь	42.2	23.8	22.9	5.6	...	0.7
Посевная площадь картофеля, га	...	92.0	130.1	44.8

ПОСЕВНОЙ ПЛОЩАДИ КАРТОФЕЛЯ ПОД УРОЖАЙ 2016 ГОДА

площадь картофеля, гектаров					Хозяйства, не имевшие посевной площади	Итого
	0,41 - 1,00	1,01 - 5,0	свыше 5,0	всего		
РЕСПУБЛИКА ТАТАРСТАН						
Число хозяйств, единиц	1633	13	5	351960	34321	386281
в процентах от общего числа хозяйств	0.4	0.0	0.0	91.1	8.9	100
в процентах от числа хозяйств, имевших посевную площадь	0.5	0.0	0.0	100	x	x
Посевная площадь картофеля, га	818.3	28.2	30.9	40287.0	x	40287.0
в процентах от общей посевной площади картофеля	2.0	0.1	0.1	100	x	100
в среднем на одно хозяйство, га	0.5	2.2	6.2	0.1	x	0.1
муниципальные районы:						
Агрызский						
Число хозяйств, единиц	-	8474	63	8537
в процентах от общего числа хозяйств	-	99.3	0.7	100
в процентах от числа хозяйств, имевших посевную площадь	-	100	x	x
Посевная площадь картофеля, га	-	1304.3	x	1304.3
в процентах от общей посевной площади картофеля	-	100	x	100
в среднем на одно хозяйство, га	0.5	...	-	0.2	x	0.2
Азнакаевский						
Число хозяйств, единиц	...	-	...	7969	375	8344
в процентах от общего числа хозяйств	...	-	...	95.5	4.5	100
в процентах от числа хозяйств, имевших посевную площадь	...	-	...	100	x	x
Посевная площадь картофеля, га	...	-	...	993.5	x	993.5
в процентах от общей посевной площади картофеля	...	-	...	100	x	100
в среднем на одно хозяйство, га	0.5	-	...	0.1	x	0.1
Аккубаевский						
Число хозяйств, единиц	-	6402	1000	7402
в процентах от общего числа хозяйств	-	86.5	13.5	100
в процентах от числа хозяйств, имевших посевную площадь	-	100	x	x
Посевная площадь картофеля, га	-	901.1	x	901.1
в процентах от общей посевной площади картофеля	-	100	x	100
в среднем на одно хозяйство, га	0.5	...	-	0.1	x	0.1
Актанышский						
Число хозяйств, единиц	4	-	-	10521	591	11112
в процентах от общего числа хозяйств	0.0	-	-	94.7	5.3	100
в процентах от числа хозяйств, имевших посевную площадь	0.0	-	-	100	x	x
Посевная площадь картофеля, га	1.8	-	-	1063.5	x	1063.5
в процентах от общей посевной площади картофеля	0.2	-	-	100	x	100
в среднем на одно хозяйство, га	0.5	-	-	0.1	x	0.1
Алексеевский						
Число хозяйств, единиц	...	-	-	5618	1407	7025
в процентах от общего числа хозяйств	...	-	-	80.0	20.0	100
в процентах от числа хозяйств, имевших посевную площадь	...	-	-	100	x	x
Посевная площадь картофеля, га	...	-	-	411.4	x	411.4

	Хозяйства, имевшие посевную							
	до 0,06	0,06 - 0,08	0,09 - 0,12	0,13 - 0,15	0,16 - 0,20	0,21 - 0,25	0,26 - 0,30	0,31 - 0,40
в процентах от общей посевной площади картофеля	20.3	22.4	31.6	10.9
в среднем на одно хозяйство, га	...	0.1	0.1	0.1	0.2	0.2	0.3	0.3
Алькеевский								
Число хозяйств, единиц	1300	1196	2125	879	958	423	151	56
в процентах от общего числа хозяйств	17.4	16.0	28.5	11.8	12.8	5.7	2.0	0.7
в процентах от числа хозяйств, имевших посевную площадь	18.3	16.9	29.9	12.4	13.5	6.0	2.1	0.8
Посевная площадь картофеля, га	47.8	83.7	218.2	127.8	179.0	100.2	42.8	19.3
в процентах от общей посевной площади картофеля	5.8	10.2	26.5	15.5	21.7	12.2	5.2	2.3
в среднем на одно хозяйство, га	0.0	0.1	0.1	0.1	0.2	0.2	0.3	0.3
Альметьевский								
Число хозяйств, единиц	3566	3482	4264	1766	1683	410	163	62
в процентах от общего числа хозяйств	22.2	21.7	26.6	11.0	10.5	2.6	1.0	0.4
в процентах от числа хозяйств, имевших посевную площадь	23.1	22.6	27.7	11.5	10.9	2.7	1.1	0.4
Посевная площадь картофеля, га	...	240.8	432.3	252.9	310.2	96.4	46.3	22.0
в процентах от общей посевной площади картофеля	8.5	15.6	28.1	16.4	20.1	6.3	3.0	1.4
в среднем на одно хозяйство, га	...	0.1	0.1	0.1	0.2	0.2	0.3	0.4
Апастовский								
Число хозяйств, единиц	1015	731	1415	800	903	341	194	101
в процентах от общего числа хозяйств	13.9	10.0	19.4	11.0	12.4	4.7	2.7	1.4
в процентах от числа хозяйств, имевших посевную площадь	18.3	13.2	25.6	14.4	16.3	6.2	3.5	1.8
Посевная площадь картофеля, га	...	51.3	145.1	113.7	167.2	80.0	53.8	34.4
в процентах от общей посевной площади картофеля	4.8	7.3	20.7	16.2	23.9	11.4	7.7	4.9
в среднем на одно хозяйство, га	...	0.1	0.1	0.1	0.2	0.2	0.3	0.3
Арский								
Число хозяйств, единиц	1462	1441	3211	1691	1760	823	260	83
в процентах от общего числа хозяйств	12.5	12.4	27.6	14.5	15.1	7.1	2.2	0.7
в процентах от числа хозяйств, имевших посевную площадь	13.6	13.4	29.9	15.7	16.4	7.7	2.4	0.8
Посевная площадь картофеля, га	54.3	101.9	332.8	245.1	327.4	193.0	73.5	28.4
в процентах от общей посевной площади картофеля	4.0	7.5	24.3	17.9	23.9	14.1	5.4	2.1
в среднем на одно хозяйство, га	0.0	0.1	0.1	0.1	0.2	0.2	0.3	0.3
Атнинский								
Число хозяйств, единиц	1125	757	1231	604	635	246	66	...
в процентах от общего числа хозяйств	21.1	14.2	23.1	11.3	11.9	4.6	1.2	...
в процентах от числа хозяйств, имевших посевную площадь	24.0	16.2	26.3	12.9	13.6	5.3	1.4	...
Посевная площадь картофеля, га	...	53.2	126.8	87.3	118.3	57.4	18.6	...
в процентах от общей посевной площади картофеля	7.6	10.5	25.1	17.3	23.4	11.3	3.7	...
в среднем на одно хозяйство, га	...	0.1	0.1	0.1	0.2	0.2	0.3	0.3
Бавлинский								
Число хозяйств, единиц	881	889	1491	868	849	208	108	49
в процентах от общего числа хозяйств	15.8	16.0	26.8	15.6	15.2	3.7	1.9	0.9
в процентах от числа хозяйств, имевших посевную площадь	16.4	16.5	27.7	16.1	15.8	3.9	2.0	0.9
Посевная площадь картофеля, га	...	62.4	153.1	124.7	156.6	48.6	30.7	...

площадь картофеля, гектаров					Хозяйства, не имевшие посевной площади	Итого
	0,41 - 1,00	1,01 - 5,0	свыше 5,0	всего		
в процентах от общей посевной площади картофеля	...	-	-	100	x	100
в среднем на одно хозяйство, га	...	-	-	0.1	x	0.1
Алькеевский						
Число хозяйств, единиц	9	-	-	7097	371	7468
в процентах от общего числа хозяйств	0.1	-	-	95.0	5.0	100
в процентах от числа хозяйств, имевших посевную площадь	0.1	-	-	100	x	x
Посевная площадь картофеля, га	4.4	-	-	823.1	x	823.1
в процентах от общей посевной площади картофеля	0.5	-	-	100	x	100
в среднем на одно хозяйство, га	0.5	-	-	0.1	x	0.1
Альметьевский						
Число хозяйств, единиц	-	15410	648	16058
в процентах от общего числа хозяйств	-	96.0	4.0	100
в процентах от числа хозяйств, имевших посевную площадь	-	100	x	x
Посевная площадь картофеля, га	-	1540.2	x	1540.2
в процентах от общей посевной площади картофеля	-	100	x	100
в среднем на одно хозяйство, га	0.5	...	-	0.1	x	0.1
Апастовский						
Число хозяйств, единиц	...	-	...	5537	1765	7302
в процентах от общего числа хозяйств	...	-	...	75.8	24.2	100
в процентах от числа хозяйств, имевших посевную площадь	...	-	...	100	x	x
Посевная площадь картофеля, га	...	-	...	700.4	x	700.4
в процентах от общей посевной площади картофеля	...	-	...	100	x	100
в среднем на одно хозяйство, га	0.4	-	...	0.1	x	0.1
Арский						
Число хозяйств, единиц	24	-	-	10755	895	11650
в процентах от общего числа хозяйств	0.2	-	-	92.3	7.7	100
в процентах от числа хозяйств, имевших посевную площадь	0.2	-	-	100	x	x
Посевная площадь картофеля, га	11.0	-	-	1367.4	x	1367.4
в процентах от общей посевной площади картофеля	0.8	-	-	100	x	100
в среднем на одно хозяйство, га	0.5	-	-	0.1	x	0.1
Атнинский						
Число хозяйств, единиц	...	-	-	4680	651	5331
в процентах от общего числа хозяйств	...	-	-	87.8	12.2	100
в процентах от числа хозяйств, имевших посевную площадь	...	-	-	100	x	x
Посевная площадь картофеля, га	...	-	-	505.7	x	505.7
в процентах от общей посевной площади картофеля	...	-	-	100	x	100
в среднем на одно хозяйство, га	...	-	-	0.1	x	0.1
Бавлинский						
Число хозяйств, единиц	-	5382	189	5571
в процентах от общего числа хозяйств	-	96.6	3.4	100
в процентах от числа хозяйств, имевших посевную площадь	-	100	x	x
Посевная площадь картофеля, га	19.0	...	-	643.2	x	643.2

	Хозяйства, имевшие посевную							
	до 0,06	0,06 - 0,08	0,09 - 0,12	0,13 - 0,15	0,16 - 0,20	0,21 - 0,25	0,26 - 0,30	0,31 - 0,40
в процентах от общей посевной площади картофеля	4.6	9.7	23.8	19.4	24.3	7.6	4.8	...
в среднем на одно хозяйство, га	...	0.1	0.1	0.1	0.2	0.2	0.3	0.3
Балтасинский								
Число хозяйств, единиц	3205	1648	2055	1151	915	300	143	44
в процентах от общего числа хозяйств	29.3	15.1	18.8	10.5	8.4	2.7	1.3	0.4
в процентах от числа хозяйств, имевших посевную площадь	33.9	17.4	21.7	12.2	9.7	3.2	1.5	0.5
Посевная площадь картофеля, га	113.8	112.9	212.5	166.6	170.1	70.7	40.8	15.2
в процентах от общей посевной площади картофеля	12.6	12.5	23.5	18.4	18.8	7.8	4.5	1.7
в среднем на одно хозяйство, га	0.0	0.1	0.1	0.1	0.2	0.2	0.3	0.3
Бугульминский								
Число хозяйств, единиц	1538	995	1336	736	772	328	204	85
в процентах от общего числа хозяйств	25.0	16.1	21.7	11.9	12.5	5.3	3.3	1.4
в процентах от числа хозяйств, имевших посевную площадь	25.6	16.6	22.3	12.3	12.9	5.5	3.4	1.4
Посевная площадь картофеля, га	55.8	68.3	136.3	105.6	142.7	75.1	56.9	29.3
в процентах от общей посевной площади картофеля	8.3	10.1	20.2	15.6	21.1	11.1	8.4	4.3
в среднем на одно хозяйство, га	0.0	0.1	0.1	0.1	0.2	0.2	0.3	0.3
Буинский								
Число хозяйств, единиц	1437	640	1693	1377	1810	924	596	198
в процентах от общего числа хозяйств	13.9	6.2	16.4	13.4	17.6	9.0	5.8	1.9
в процентах от числа хозяйств, имевших посевную площадь	16.5	7.4	19.5	15.9	20.8	10.6	6.9	2.3
Посевная площадь картофеля, га	47.7	45.0	175.1	201.5	340.6	218.0	168.3	67.5
в процентах от общей посевной площади картофеля	3.8	3.5	13.8	15.9	26.9	17.2	13.3	5.3
в среднем на одно хозяйство, га	0.0	0.1	0.1	0.1	0.2	0.2	0.3	0.3
Верхнеуслонский								
Число хозяйств, единиц	2772	932	1045	557	445	141	75	52
в процентах от общего числа хозяйств	39.5	13.3	14.9	7.9	6.3	2.0	1.1	0.7
в процентах от числа хозяйств, имевших посевную площадь	45.9	15.4	17.3	9.2	7.4	2.3	1.2	0.9
Посевная площадь картофеля, га	75.1	64.1	107.6	81.3	84.2	33.6	21.5	18.2
в процентах от общей посевной площади картофеля	15.1	12.9	21.7	16.4	17.0	6.8	4.3	3.7
в среднем на одно хозяйство, га	0.0	0.1	0.1	0.1	0.2	0.2	0.3	0.4
Высокогорский								
Число хозяйств, единиц	4451	1316	1398	721	873	348	135	...
в процентах от общего числа хозяйств	43.2	12.8	13.6	7.0	8.5	3.4	1.3	...
в процентах от числа хозяйств, имевших посевную площадь	48.0	14.2	15.1	7.8	9.4	3.8	1.5	...
Посевная площадь картофеля, га	...	90.4	142.5	104.6	165.3	83.1	38.8	...
в процентах от общей посевной площади картофеля	15.7	12.0	18.9	13.9	21.9	11.0	5.1	...
в среднем на одно хозяйство, га	...	0.1	0.1	0.1	0.2	0.2	0.3	0.4
Дрожжановский								
Число хозяйств, единиц	1027	649	1809	1236	1719	703	517	335
в процентах от общего числа хозяйств	10.7	6.8	18.8	12.9	17.9	7.3	5.4	3.5
в процентах от числа хозяйств, имевших посевную площадь	12.6	8.0	22.2	15.2	21.1	8.6	6.4	4.1
Посевная площадь картофеля, га	34.9	44.6	186.6	175.8	317.4	161.9	145.1	114.9

площадь картофеля, гектаров					Хозяйства, не имевшие посевной площади	Итого
	0,41 - 1,00	1,01 - 5,0	свыше 5,0	всего		
в процентах от общей посевной площади картофеля	3.0	...	-	100	x	100
в среднем на одно хозяйство, га	0.5	...	-	0.1	x	0.1
Балтасинский						
Число хозяйств, единиц	4	-	-	9465	1469	10934
в процентах от общего числа хозяйств	0.0	-	-	86.6	13.4	100
в процентах от числа хозяйств, имевших посевную площадь	0.0	-	-	100	x	x
Посевная площадь картофеля, га	1.7	-	-	904.3	x	904.3
в процентах от общей посевной площади картофеля	0.2	-	-	100	x	100
в среднем на одно хозяйство, га	0.4	-	-	0.1	x	0.1
Бугульминский						
Число хозяйств, единиц	10	-	-	6004	160	6164
в процентах от общего числа хозяйств	0.2	-	-	97.4	2.6	100
в процентах от числа хозяйств, имевших посевную площадь	0.2	-	-	100	x	x
Посевная площадь картофеля, га	5.1	-	-	675.1	x	675.1
в процентах от общей посевной площади картофеля	0.8	-	-	100	x	100
в среднем на одно хозяйство, га	0.5	-	-	0.1	x	0.1
Буинский						
Число хозяйств, единиц	10	-	-	8685	1626	10311
в процентах от общего числа хозяйств	0.1	-	-	84.2	15.8	100
в процентах от числа хозяйств, имевших посевную площадь	0.1	-	-	100	x	x
Посевная площадь картофеля, га	4.8	-	-	1268.5	x	1268.5
в процентах от общей посевной площади картофеля	0.4	-	-	100	x	100
в среднем на одно хозяйство, га	0.5	-	-	0.1	x	0.1
Верхнеуслонский						
Число хозяйств, единиц	21	-	-	6040	986	7026
в процентах от общего числа хозяйств	0.3	-	-	86.0	14.0	100
в процентах от числа хозяйств, имевших посевную площадь	0.3	-	-	100	x	x
Посевная площадь картофеля, га	10.7	-	-	496.2	x	496.2
в процентах от общей посевной площади картофеля	2.1	-	-	100	x	100
в среднем на одно хозяйство, га	0.5	-	-	0.1	x	0.1
Высокогорский						
Число хозяйств, единиц	...	-	-	9273	1022	10295
в процентах от общего числа хозяйств	...	-	-	90.1	9.9	100
в процентах от числа хозяйств, имевших посевную площадь	...	-	-	100	x	x
Посевная площадь картофеля, га	...	-	-	754.8	x	754.8
в процентах от общей посевной площади картофеля	...	-	-	100	x	100
в среднем на одно хозяйство, га	...	-	-	0.1	x	0.1
Дрожжановский						
Число хозяйств, единиц	140	-	-	8135	1468	9603
в процентах от общего числа хозяйств	1.5	-	-	84.7	15.3	100
в процентах от числа хозяйств, имевших посевную площадь	1.7	-	-	100	x	x
Посевная площадь картофеля, га	68.5	-	-	1249.6	x	1249.6

	Хозяйства, имевшие посевную							
	до 0,06	0,06 - 0,08	0,09 - 0,12	0,13 - 0,15	0,16 - 0,20	0,21 - 0,25	0,26 - 0,30	0,31 - 0,40
в процентах от общей посевной площади картофеля	2.8	3.6	14.9	14.1	25.4	13.0	11.6	9.2
в среднем на одно хозяйство, га	0.0	0.1	0.1	0.1	0.2	0.2	0.3	0.3
Елабужский								
Число хозяйств, единиц	4199	1504	1561	773	1005	586	387	170
в процентах от общего числа хозяйств	39.6	14.2	14.7	7.3	9.5	5.5	3.6	1.6
в процентах от числа хозяйств, имевших посевную площадь	41.1	14.7	15.3	7.6	9.8	5.7	3.8	1.7
Посевная площадь картофеля, га	128.8	99.9	161.1	111.0	187.3	137.8	109.9	58.9
в процентах от общей посевной площади картофеля	12.7	9.8	15.9	10.9	18.5	13.6	10.8	5.8
в среднем на одно хозяйство, га	0.0	0.1	0.1	0.1	0.2	0.2	0.3	0.3
Заинский								
Число хозяйств, единиц	818	580	2010	1536	1502	664	393	225
в процентах от общего числа хозяйств	9.9	7.0	24.2	18.5	18.1	8.0	4.7	2.7
в процентах от числа хозяйств, имевших посевную площадь	10.5	7.5	25.9	19.8	19.3	8.6	5.1	2.9
Посевная площадь картофеля, га	29.8	39.5	205.5	223.1	281.6	156.2	110.9	77.6
в процентах от общей посевной площади картофеля	2.6	3.5	18.0	19.5	24.7	13.7	9.7	6.8
в среднем на одно хозяйство, га	0.0	0.1	0.1	0.1	0.2	0.2	0.3	0.3
Зеленодольский								
Число хозяйств, единиц	6299	1922	2032	899	753	272	150	68
в процентах от общего числа хозяйств	45.0	13.7	14.5	6.4	5.4	1.9	1.1	0.5
в процентах от числа хозяйств, имевших посевную площадь	50.7	15.5	16.4	7.2	6.1	2.2	1.2	0.5
Посевная площадь картофеля, га	178.8	132.0	208.7	129.6	140.0	64.0	42.3	23.6
в процентах от общей посевной площади картофеля	19.2	14.1	22.3	13.9	15.0	6.9	4.5	2.5
в среднем на одно хозяйство, га	0.0	0.1	0.1	0.1	0.2	0.2	0.3	0.3
Кайбицкий								
Число хозяйств, единиц	816	738	1409	872	734	238	80	32
в процентах от общего числа хозяйств	15.2	13.7	26.2	16.2	13.7	4.4	1.5	0.6
в процентах от числа хозяйств, имевших посевную площадь	16.6	15.0	28.6	17.7	14.9	4.8	1.6	0.6
Посевная площадь картофеля, га	...	52.6	145.2	126.7	136.1	56.1	22.4	10.7
в процентах от общей посевной площади картофеля	5.0	9.0	24.8	21.6	23.2	9.6	3.8	1.8
в среднем на одно хозяйство, га	...	0.1	0.1	0.1	0.2	0.2	0.3	0.3
Камско-Устьинский								
Число хозяйств, единиц	1358	808	1060	460	328	108	61	24
в процентах от общего числа хозяйств	29.8	17.7	23.3	10.1	7.2	2.4	1.3	0.5
в процентах от числа хозяйств, имевших посевную площадь	32.2	19.2	25.1	10.9	7.8	2.6	1.4	0.6
Посевная площадь картофеля, га	...	55.4	108.1	66.8	60.9	25.4	17.4	8.5
в процентах от общей посевной площади картофеля	11.0	14.0	27.3	16.9	15.4	6.4	4.4	2.1
в среднем на одно хозяйство, га	...	0.1	0.1	0.1	0.2	0.2	0.3	0.4
Спаский								
Число хозяйств, единиц	437	454	586	486	874	725	512	488
в процентах от общего числа хозяйств	9.1	9.5	12.2	10.2	18.3	15.1	10.7	10.2
в процентах от числа хозяйств, имевших посевную площадь	9.1	9.5	12.3	10.2	18.3	15.2	10.7	10.2
Посевная площадь картофеля, га	58.5	66.3	153.2	163.1	140.5	166.7

площадь картофеля, гектаров					Хозяйства, не имевшие посевной площади	Итого
	0,41 - 1,00	1,01 - 5,0	свыше 5,0	всего		
в процентах от общей посевной площади картофеля	5.5	-	-	100	x	100
в среднем на одно хозяйство, га	0.5	-	-	0.2	x	0.1
Елабужский						
Число хозяйств, единиц	41	-	-	10226	379	10605
в процентах от общего числа хозяйств	0.4	-	-	96.4	3.6	100
в процентах от числа хозяйств, имевших посевную площадь	0.4	-	-	100	x	x
Посевная площадь картофеля, га	19.6	-	-	1014.2	x	1014.2
в процентах от общей посевной площади картофеля	1.9	-	-	100	x	100
в среднем на одно хозяйство, га	0.5	-	-	0.1	x	0.1
Заинский						
Число хозяйств, единиц	37	-	-	7765	532	8297
в процентах от общего числа хозяйств	0.4	-	-	93.6	6.4	100
в процентах от числа хозяйств, имевших посевную площадь	0.5	-	-	100	x	x
Посевная площадь картофеля, га	17.2	-	-	1141.5	x	1141.5
в процентах от общей посевной площади картофеля	1.5	-	-	100	x	100
в среднем на одно хозяйство, га	0.5	-	-	0.1	x	0.1
Зеленодольский						
Число хозяйств, единиц	28	-	-	12423	1576	13999
в процентах от общего числа хозяйств	0.2	-	-	88.7	11.3	100
в процентах от числа хозяйств, имевших посевную площадь	0.2	-	-	100	x	x
Посевная площадь картофеля, га	14.6	-	-	933.7	x	933.7
в процентах от общей посевной площади картофеля	1.6	-	-	100	x	100
в среднем на одно хозяйство, га	0.5	-	-	0.1	x	0.1
Кайбицкий						
Число хозяйств, единиц	-	4929	448	5377
в процентах от общего числа хозяйств	-	91.7	8.3	100
в процентах от числа хозяйств, имевших посевную площадь	-	100	x	x
Посевная площадь картофеля, га	-	586.4	x	586.4
в процентах от общей посевной площади картофеля	-	100	x	100
в среднем на одно хозяйство, га	0.5	...	-	0.1	x	0.1
Камско-Устьинский						
Число хозяйств, единиц	-	4218	335	4553
в процентах от общего числа хозяйств	-	92.6	7.4	100
в процентах от числа хозяйств, имевших посевную площадь	-	100	x	x
Посевная площадь картофеля, га	-	395.6	x	395.6
в процентах от общей посевной площади картофеля	-	100	x	100
в среднем на одно хозяйство, га	0.5	...	-	0.1	x	0.1
Спасский						
Число хозяйств, единиц	-	4781	6	4787
в процентах от общего числа хозяйств	-	99.9	0.1	100
в процентах от числа хозяйств, имевших посевную площадь	-	100	x	x
Посевная площадь картофеля, га	105.6	...	-	901.1	x	901.1

	Хозяйства, имевшие посевную							
	до 0,06	0,06 - 0,08	0,09 - 0,12	0,13 - 0,15	0,16 - 0,20	0,21 - 0,25	0,26 - 0,30	0,31 - 0,40
в процентах от общей посевной площади картофеля	...	3.3	6.5	7.4	17.0	18.1	15.6	18.5
в среднем на одно хозяйство, га	...	0.1	0.1	0.1	0.2	0.2	0.3	0.3
Кукморский								
Число хозяйств, единиц	2605	1683	2660	1349	1139	344	150	59
в процентах от общего числа хозяйств	20.9	13.5	21.4	10.8	9.2	2.8	1.2	0.5
в процентах от числа хозяйств, имевших посевную площадь	26.0	16.8	26.6	13.5	11.4	3.4	1.5	0.6
Посевная площадь картофеля, га	91.7	118.6	274.7	195.4	210.6	80.1	42.6	20.2
в процентах от общей посевной площади картофеля	8.8	11.4	26.4	18.8	20.2	7.7	4.1	1.9
в среднем на одно хозяйство, га	0.0	0.1	0.1	0.1	0.2	0.2	0.3	0.3
Лаишевский								
Число хозяйств, единиц	3283	2462	3004	1723	2232	1235	768	421
в процентах от общего числа хозяйств	21.2	15.9	19.4	11.1	14.4	8.0	5.0	2.7
в процентах от числа хозяйств, имевших посевную площадь	21.6	16.2	19.8	11.3	14.7	8.1	5.0	2.8
Посевная площадь картофеля, га	113.4	171.7	304.7	246.0	409.9	288.6	216.3	145.5
в процентах от общей посевной площади картофеля	5.9	8.9	15.8	12.7	21.2	14.9	11.2	7.5
в среднем на одно хозяйство, га	0.0	0.1	0.1	0.1	0.2	0.2	0.3	0.3
Лениногорский								
Число хозяйств, единиц	1381	1026	1858	1305	1587	765	381	144
в процентах от общего числа хозяйств	15.2	11.3	20.5	14.4	17.5	8.4	4.2	1.6
в процентах от числа хозяйств, имевших посевную площадь	16.3	12.1	21.9	15.4	18.7	9.0	4.5	1.7
Посевная площадь картофеля, га	44.9	71.0	191.5	185.3	290.1	178.6	107.1	49.9
в процентах от общей посевной площади картофеля	3.9	6.2	16.8	16.3	25.5	15.7	9.4	4.4
в среднем на одно хозяйство, га	0.0	0.1	0.1	0.1	0.2	0.2	0.3	0.3
Мамадышский								
Число хозяйств, единиц	1688	1393	2939	1705	1888	671	230	55
в процентах от общего числа хозяйств	14.0	11.6	24.4	14.2	15.7	5.6	1.9	0.5
в процентах от числа хозяйств, имевших посевную площадь	15.9	13.1	27.6	16.0	17.7	6.3	2.2	0.5
Посевная площадь картофеля, га	59.9	98.4	304.0	245.7	349.9	157.3	64.2	18.7
в процентах от общей посевной площади картофеля	4.4	7.3	22.6	18.2	26.0	11.7	4.8	1.4
в среднем на одно хозяйство, га	0.0	0.1	0.1	0.1	0.2	0.2	0.3	0.3
Менделеевский								
Число хозяйств, единиц	881	606	599	429	334	162	64	17
в процентах от общего числа хозяйств	27.7	19.0	18.8	13.5	10.5	5.1	2.0	0.5
в процентах от числа хозяйств, имевших посевную площадь	28.5	19.6	19.3	13.9	10.8	5.2	2.1	0.5
Посевная площадь картофеля, га	29.9	42.9	61.0	62.6	62.9	39.0	18.4	5.8
в процентах от общей посевной площади картофеля	9.2	13.2	18.8	19.3	19.4	12.0	5.7	1.8
в среднем на одно хозяйство, га	0.0	0.1	0.1	0.1	0.2	0.2	0.3	0.3
Мензелинский								
Число хозяйств, единиц	689	603	1468	868	1060	394	205	69
в процентах от общего числа хозяйств	11.7	10.2	24.9	14.7	18.0	6.7	3.5	1.2
в процентах от числа хозяйств, имевших посевную площадь	12.8	11.2	27.3	16.1	19.7	7.3	3.8	1.3
Посевная площадь картофеля, га	26.9	42.5	151.0	123.1	192.7	90.1	56.6	23.6

площадь картофеля, гектаров					Хозяйства, не имевшие посевной площади	Итого
	0,41 - 1,00	1,01 - 5,0	свыше 5,0	всего		
в процентах от общей посевной площади картофеля	11.7	...	-	100	x	100
в среднем на одно хозяйство, га	0.5	...	-	0.2	x	0.2
Кукморский						
Число хозяйств, единиц	16	-	-	10005	2441	12446
в процентах от общего числа хозяйств	0.1	-	-	80.4	19.6	100
в процентах от числа хозяйств, имевших посевную площадь	0.2	-	-	100	x	x
Посевная площадь картофеля, га	7.8	-	-	1041.8	x	1041.8
в процентах от общей посевной площади картофеля	0.7	-	-	100	x	100
в среднем на одно хозяйство, га	0.5	-	-	0.1	x	0.1
Лаишевский						
Число хозяйств, единиц	80	-	-	15208	304	15512
в процентах от общего числа хозяйств	0.5	-	-	98.0	2.0	100
в процентах от числа хозяйств, имевших посевную площадь	0.5	-	-	100	x	x
Посевная площадь картофеля, га	37.6	-	-	1933.7	x	1933.7
в процентах от общей посевной площади картофеля	1.9	-	-	100	x	100
в среднем на одно хозяйство, га	0.5	-	-	0.1	x	0.1
Лениногорский						
Число хозяйств, единиц	37	-	-	8484	588	9072
в процентах от общего числа хозяйств	0.4	-	-	93.5	6.5	100
в процентах от числа хозяйств, имевших посевную площадь	0.4	-	-	100	x	x
Посевная площадь картофеля, га	18.7	-	-	1137.0	x	1137.0
в процентах от общей посевной площади картофеля	1.6	-	-	100	x	100
в среднем на одно хозяйство, га	0.5	-	-	0.1	x	0.1
Мамадышский						
Число хозяйств, единиц	73	-	-	10642	1406	12048
в процентах от общего числа хозяйств	0.6	-	-	88.3	11.7	100
в процентах от числа хозяйств, имевших посевную площадь	0.7	-	-	100	x	x
Посевная площадь картофеля, га	48.4	-	-	1346.6	x	1346.6
в процентах от общей посевной площади картофеля	3.6	-	-	100	x	100
в среднем на одно хозяйство, га	0.7	-	-	0.1	x	0.1
Менделеевский						
Число хозяйств, единиц	4	-	-	3096	90	3186
в процентах от общего числа хозяйств	0.1	-	-	97.2	2.8	100
в процентах от числа хозяйств, имевших посевную площадь	0.1	-	-	100	x	x
Посевная площадь картофеля, га	1.8	-	-	324.4	x	324.4
в процентах от общей посевной площади картофеля	0.6	-	-	100	x	100
в среднем на одно хозяйство, га	0.5	-	-	0.1	x	0.1
Мензелинский						
Число хозяйств, единиц	24	-	-	5380	517	5897
в процентах от общего числа хозяйств	0.4	-	-	91.2	8.8	100
в процентах от числа хозяйств, имевших посевную площадь	0.4	-	-	100	x	x
Посевная площадь картофеля, га	11.9	-	-	718.6	x	718.6

	Хозяйства, имевшие посевную							
	до 0,06	0,06 - 0,08	0,09 - 0,12	0,13 - 0,15	0,16 - 0,20	0,21 - 0,25	0,26 - 0,30	0,31 - 0,40
в процентах от общей посевной площади картофеля	3.7	5.9	21.0	17.1	26.8	12.5	7.9	3.3
в среднем на одно хозяйство, га	0.0	0.1	0.1	0.1	0.2	0.2	0.3	0.3
Муслюмовский								
Число хозяйств, единиц	1427	1023	1632	938	1235	561	301	171
в процентах от общего числа хозяйств	18.8	13.5	21.5	12.4	16.3	7.4	4.0	2.3
в процентах от числа хозяйств, имевших посевную площадь	19.4	13.9	22.1	12.7	16.8	7.6	4.1	2.3
Посевная площадь картофеля, га	49.8	70.2	169.6	133.6	224.6	129.3	84.5	59.8
в процентах от общей посевной площади картофеля	5.2	7.3	17.6	13.8	23.3	13.4	8.8	6.2
в среднем на одно хозяйство, га	0.0	0.1	0.1	0.1	0.2	0.2	0.3	0.3
Нижнекамский								
Число хозяйств, единиц	2453	1932	2434	1518	1243	505	355	261
в процентах от общего числа хозяйств	21.5	16.9	21.3	13.3	10.9	4.4	3.1	2.3
в процентах от числа хозяйств, имевших посевную площадь	22.7	17.9	22.6	14.1	11.5	4.7	3.3	2.4
Посевная площадь картофеля, га	86.0	133.0	247.7	217.0	228.0	118.0	100.7	91.2
в процентах от общей посевной площади картофеля	6.8	10.4	19.4	17.0	17.9	9.3	7.9	7.2
в среднем на одно хозяйство, га	0.0	0.1	0.1	0.1	0.2	0.2	0.3	0.3
Новошешминский								
Число хозяйств, единиц	854	938	1478	575	503	214	46	...
в процентах от общего числа хозяйств	17.5	19.3	30.3	11.8	10.3	4.4	0.9	...
в процентах от числа хозяйств, имевших посевную площадь	18.5	20.3	32.0	12.4	10.9	4.6	1.0	...
Посевная площадь картофеля, га	...	65.7	151.6	82.7	92.5	50.1	12.7	...
в процентах от общей посевной площади картофеля	6.3	13.3	30.8	16.8	18.8	10.2	2.6	...
в среднем на одно хозяйство, га	...	0.1	0.1	0.1	0.2	0.2	0.3	0.4
Нурлатский								
Число хозяйств, единиц	601	596	1391	1297	2673	1469	913	462
в процентах от общего числа хозяйств	6.0	6.0	14.0	13.0	26.9	14.8	9.2	4.6
в процентах от числа хозяйств, имевших посевную площадь	6.3	6.3	14.6	13.6	28.1	15.5	9.6	4.9
Посевная площадь картофеля, га	144.3	183.4	484.5	335.6	251.3	158.0
в процентах от общей посевной площади картофеля	8.7	11.0	29.0	20.1	15.1	9.5
в среднем на одно хозяйство, га	0.0	0.1	0.1	0.1	0.2	0.2	0.3	0.3
Пестречинский								
Число хозяйств, единиц	6177	2176	3133	1358	1078	365	173	105
в процентах от общего числа хозяйств	39.2	13.8	19.9	8.6	6.8	2.3	1.1	0.7
в процентах от числа хозяйств, имевших посевную площадь	42.3	14.9	21.4	9.3	7.4	2.5	1.2	0.7
Посевная площадь картофеля, га	168.9	150.3	318.8	196.3	200.7	86.6	49.3	36.7
в процентах от общей посевной площади картофеля	13.7	12.2	25.8	15.9	16.3	7.0	4.0	3.0
в среднем на одно хозяйство, га	0.0	0.1	0.1	0.1	0.2	0.2	0.3	0.3
Рыбно-Слободский								
Число хозяйств, единиц	1328	817	1492	967	1189	926	531	381
в процентах от общего числа хозяйств	15.5	9.5	17.4	11.3	13.8	10.8	6.2	4.4
в процентах от числа хозяйств, имевших посевную площадь	17.0	10.5	19.1	12.4	15.2	11.9	6.8	4.9
Посевная площадь картофеля, га	43.1	55.1	152.7	135.3	213.4	209.3	145.8	130.8

площадь картофеля, гектаров					Хозяйства, не имевшие посевной площади	Итого
	0,41 - 1,00	1,01 - 5,0	свыше 5,0	всего		
в процентах от общей посевной площади картофеля	1.7	-	-	100	x	100
в среднем на одно хозяйство, га	0.5	-	-	0.1	x	0.1
Муслюмовский						
Число хозяйств, единиц	83	-	-	7371	212	7583
в процентах от общего числа хозяйств	1.1	-	-	97.2	2.8	100
в процентах от числа хозяйств, имевших посевную площадь	1.1	-	-	100	x	x
Посевная площадь картофеля, га	43.9	-	-	965.4	x	965.4
в процентах от общей посевной площади картофеля	4.5	-	-	100	x	100
в среднем на одно хозяйство, га	0.5	-	-	0.1	x	0.1
Нижнекамский						
Число хозяйств, единиц	88	-	-	10789	627	11416
в процентах от общего числа хозяйств	0.8	-	-	94.5	5.5	100
в процентах от числа хозяйств, имевших посевную площадь	0.8	-	-	100	x	x
Посевная площадь картофеля, га	52.0	-	-	1273.6	x	1273.6
в процентах от общей посевной площади картофеля	4.1	-	-	100	x	100
в среднем на одно хозяйство, га	0.6	-	-	0.1	x	0.1
Новошешминский						
Число хозяйств, единиц	...	-	-	4624	248	4872
в процентах от общего числа хозяйств	...	-	-	94.9	5.1	100
в процентах от числа хозяйств, имевших посевную площадь	...	-	-	100	x	x
Посевная площадь картофеля, га	...	-	-	492.5	x	492.5
в процентах от общей посевной площади картофеля	...	-	-	100	x	100
в среднем на одно хозяйство, га	...	-	-	0.1	x	0.1
Нурлатский						
Число хозяйств, единиц	105	-	-	9507	447	9954
в процентах от общего числа хозяйств	1.1	-	-	95.5	4.5	100
в процентах от числа хозяйств, имевших посевную площадь	1.1	-	-	100	x	x
Посевная площадь картофеля, га	49.5	-	-	1668.6	x	1668.6
в процентах от общей посевной площади картофеля	3.0	-	-	100	x	100
в среднем на одно хозяйство, га	0.5	-	-	0.2	x	0.2
Пестречинский						
Число хозяйств, единиц	40	3	-	14608	1146	15754
в процентах от общего числа хозяйств	0.3	0.0	-	92.7	7.3	100
в процентах от числа хозяйств, имевших посевную площадь	0.3	0.0	-	100	x	x
Посевная площадь картофеля, га	20.1	6.7	-	1234.3	x	1234.3
в процентах от общей посевной площади картофеля	1.6	0.5	-	100	x	100
в среднем на одно хозяйство, га	0.5	2.2	-	0.1	x	0.1
Рыбно-Слободский						
Число хозяйств, единиц	181	-	-	7812	773	8585
в процентах от общего числа хозяйств	2.1	-	-	91.0	9.0	100
в процентах от числа хозяйств, имевших посевную площадь	2.3	-	-	100	x	x
Посевная площадь картофеля, га	91.6	-	-	1177.2	x	1177.2

	Хозяйства, имевшие посевную							
	до 0,06	0,06 - 0,08	0,09 - 0,12	0,13 - 0,15	0,16 - 0,20	0,21 - 0,25	0,26 - 0,30	0,31 - 0,40
в процентах от общей посевной площади картофеля	3.7	4.7	13.0	11.5	18.1	17.8	12.4	11.1
в среднем на одно хозяйство, га	0.0	0.1	0.1	0.1	0.2	0.2	0.3	0.3
Сабинский								
Число хозяйств, единиц	2160	1425	1721	715	599	226	111	46
в процентах от общего числа хозяйств	25.8	17.0	20.5	8.5	7.1	2.7	1.3	0.5
в процентах от числа хозяйств, имевших посевную площадь	30.8	20.3	24.5	10.2	8.5	3.2	1.6	0.7
Посевная площадь картофеля, га	76.7	100.6	176.4	103.6	112.4	53.8	31.9	16.3
в процентах от общей посевной площади картофеля	11.3	14.9	26.1	15.3	16.6	8.0	4.7	2.4
в среднем на одно хозяйство, га	0.0	0.1	0.1	0.1	0.2	0.2	0.3	0.4
Сармановский								
Число хозяйств, единиц	1657	1275	2129	1121	1205	506	219	66
в процентах от общего числа хозяйств	18.5	14.2	23.7	12.5	13.4	5.6	2.4	0.7
в процентах от числа хозяйств, имевших посевную площадь	20.2	15.6	26.0	13.7	14.7	6.2	2.7	0.8
Посевная площадь картофеля, га	55.9	87.6	218.3	159.5	218.1	115.4	60.5	22.0
в процентах от общей посевной площади картофеля	5.9	9.3	23.2	16.9	23.1	12.2	6.4	2.3
в среднем на одно хозяйство, га	0.0	0.1	0.1	0.1	0.2	0.2	0.3	0.3
Ютазинский								
Число хозяйств, единиц	1077	882	1081	347	324	...	22	...
в процентах от общего числа хозяйств	26.2	21.5	26.3	8.5	7.9	0.6	0.5	...
в процентах от числа хозяйств, имевших посевную площадь	28.6	23.4	28.7	9.2	8.6	0.7	0.6	...
Посевная площадь картофеля, га	...	61.9	108.8	49.9	61.0	...	6.4	...
в процентах от общей посевной площади картофеля	11.6	18.5	32.5	14.9	18.2	...	1.9	...
в среднем на одно хозяйство, га	...	0.1	0.1	0.1	0.2	0.2	0.3	0.3
Тетюшский								
Число хозяйств, единиц	1235	542	1303	729	767	315	199	75
в процентах от общего числа хозяйств	21.4	9.4	22.5	12.6	13.3	5.4	3.4	1.3
в процентах от числа хозяйств, имевших посевную площадь	23.9	10.5	25.2	14.1	14.8	6.1	3.8	1.4
Посевная площадь картофеля, га	43.3	37.4	134.4	105.0	141.8	73.2	56.4	25.8
в процентах от общей посевной площади картофеля	7.0	6.0	21.6	16.9	22.8	11.8	9.1	4.1
в среднем на одно хозяйство, га	0.0	0.1	0.1	0.1	0.2	0.2	0.3	0.3
Тюлячинский								
Число хозяйств, единиц	690	362	1073	829	913	489	415	192
в процентах от общего числа хозяйств	12.8	6.7	19.9	15.4	17.0	9.1	7.7	3.6
в процентах от числа хозяйств, имевших посевную площадь	13.8	7.3	21.5	16.6	18.3	9.8	8.3	3.9
Посевная площадь картофеля, га	27.9	...	111.3	119.1	169.0	113.9	116.6	67.3
в процентах от общей посевной площади картофеля	3.7	...	14.6	15.6	22.2	14.9	15.3	8.8
в среднем на одно хозяйство, га	0.0	0.1	0.1	0.1	0.2	0.2	0.3	0.4
Тукаевский								
Число хозяйств, единиц	4768	2404	2642	1354	1388	534	274	128
в процентах от общего числа хозяйств	32.8	16.6	18.2	9.3	9.6	3.7	1.9	0.9
в процентах от числа хозяйств, имевших посевную площадь	35.2	17.8	19.5	10.0	10.3	3.9	2.0	0.9
Посевная площадь картофеля, га	160.2	164.6	270.5	196.3	256.9	124.3	77.5	44.0

площадь картофеля, гектаров					Хозяйства, не имевшие посевной площади	Итого
	0,41 - 1,00	1,01 - 5,0	свыше 5,0	всего		
в процентах от общей посевной площади картофеля	7.8	-	-	100	x	100
в среднем на одно хозяйство, га	0.5	-	-	0.2	x	0.1
Сабинский						
Число хозяйств, единиц	10	-	-	7013	1371	8384
в процентах от общего числа хозяйств	0.1	-	-	83.6	16.4	100
в процентах от числа хозяйств, имевших посевную площадь	0.1	-	-	100	x	x
Посевная площадь картофеля, га	4.9	-	-	676.4	x	676.4
в процентах от общей посевной площади картофеля	0.7	-	-	100	x	100
в среднем на одно хозяйство, га	0.5	-	-	0.1	x	0.1
Сармановский						
Число хозяйств, единиц	12	-	-	8190	778	8968
в процентах от общего числа хозяйств	0.1	-	-	91.3	8.7	100
в процентах от числа хозяйств, имевших посевную площадь	0.1	-	-	100	x	x
Посевная площадь картофеля, га	5.4	-	-	942.8	x	942.8
в процентах от общей посевной площади картофеля	0.6	-	-	100	x	100
в среднем на одно хозяйство, га	0.4	-	-	0.1	x	0.1
Ютазинский						
Число хозяйств, единиц	...	-	-	3765	340	4105
в процентах от общего числа хозяйств	...	-	-	91.7	8.3	100
в процентах от числа хозяйств, имевших посевную площадь	...	-	-	100	x	x
Посевная площадь картофеля, га	...	-	-	335.0	x	335.0
в процентах от общей посевной площади картофеля	...	-	-	100	x	100
в среднем на одно хозяйство, га	...	-	-	0.1	x	0.1
Тетюшский						
Число хозяйств, единиц	8	-	-	5173	608	5781
в процентах от общего числа хозяйств	0.1	-	-	89.5	10.5	100
в процентах от числа хозяйств, имевших посевную площадь	0.2	-	-	100	x	x
Посевная площадь картофеля, га	4.1	-	-	621.2	x	621.2
в процентах от общей посевной площади картофеля	0.7	-	-	100	x	100
в среднем на одно хозяйство, га	0.5	-	-	0.1	x	0.1
Тюлячинский						
Число хозяйств, единиц	24	-	-	4987	394	5381
в процентах от общего числа хозяйств	0.4	-	-	92.7	7.3	100
в процентах от числа хозяйств, имевших посевную площадь	0.5	-	-	100	x	x
Посевная площадь картофеля, га	...	-	-	761.7	x	761.7
в процентах от общей посевной площади картофеля	...	-	-	100	x	100
в среднем на одно хозяйство, га	0.5	-	-	0.2	x	0.1
Тукаевский						
Число хозяйств, единиц	35	13530	988	14518
в процентах от общего числа хозяйств	0.2	93.2	6.8	100
в процентах от числа хозяйств, имевших посевную площадь	0.3	100	x	x
Посевная площадь картофеля, га	17.2	1327.4	x	1327.4

	Хозяйства, имевшие посевную							
	до 0,06	0,06 - 0,08	0,09 - 0,12	0,13 - 0,15	0,16 - 0,20	0,21 - 0,25	0,26 - 0,30	0,31 - 0,40
в процентах от общей посевной площади картофеля	12.1	12.4	20.4	14.8	19.4	9.4	5.8	3.3
в среднем на одно хозяйство, га	0.0	0.1	0.1	0.1	0.2	0.2	0.3	0.3
Черемшанский								
Число хозяйств, единиц	1306	655	1514	1061	1341	453	227	83
в процентах от общего числа хозяйств	17.7	8.9	20.6	14.4	18.2	6.2	3.1	1.1
в процентах от числа хозяйств, имевших посевную площадь	19.6	9.8	22.7	15.9	20.2	6.8	3.4	1.2
Посевная площадь картофеля, га	41.1	44.9	155.8	151.1	245.6	105.4	64.6	28.6
в процентах от общей посевной площади картофеля	4.9	5.3	18.5	17.9	29.1	12.5	7.6	3.4
в среднем на одно хозяйство, га	0.0	0.1	0.1	0.1	0.2	0.2	0.3	0.3
Чистопольский								
Число хозяйств, единиц	1444	832	1489	826	803	320	114	64
в процентах от общего числа хозяйств	23.2	13.4	23.9	13.3	12.9	5.1	1.8	1.0
в процентах от числа хозяйств, имевших посевную площадь	24.4	14.1	25.2	14.0	13.6	5.4	1.9	1.1
Посевная площадь картофеля, га	42.4	58.8	153.0	117.4	145.4	73.3	31.5	21.8
в процентах от общей посевной площади картофеля	6.5	9.0	23.5	18.1	22.4	11.3	4.8	3.3
в среднем на одно хозяйство, га	0.0	0.1	0.1	0.1	0.2	0.2	0.3	0.3
городские округа:								
Казань								
Число хозяйств, единиц	8452	676	242	38	...	-	...	-
в процентах от общего числа хозяйств	73.6	5.9	2.1	0.3	...	-	...	-
в процентах от числа хозяйств, имевших посевную площадь	89.7	7.2	2.6	0.4	...	-	...	-
Посевная площадь картофеля, га	...	45.4	23.5	5.4	...	-	...	-
в процентах от общей посевной площади картофеля	67.7	19.0	9.8	2.3	...	-	...	-
в среднем на одно хозяйство, га	...	0.1	0.1	0.1	...	-	...	-
Набережные Челны								
Число хозяйств, единиц	-	-	-	-	...	-	-	-
в процентах от общего числа хозяйств	-	-	-	-	...	-	-	-
в процентах от числа хозяйств, имевших посевную площадь	-	-	-	-	...	-	-	-
Посевная площадь картофеля, га	-	-	-	-	...	-	-	-
в процентах от общей посевной площади картофеля	-	-	-	-	...	-	-	-
в среднем на одно хозяйство, га	-	-	-	-	...	-	-	-

площадь картофеля, гектаров					Хозяйства, не имевшие посевной площади	Итого
	0,41 - 1,00	1,01 - 5,0	свыше 5,0	всего		
в процентах от общей посевной площади картофеля	1.3	100	x	100
в среднем на одно хозяйство, га	0.5	0.1	x	0.1
Черемшанский						
Число хозяйств, единиц	15	-	-	6655	709	7364
в процентах от общего числа хозяйств	0.2	-	-	90.4	9.6	100
в процентах от числа хозяйств, имевших посевную площадь	0.2	-	-	100	x	x
Посевная площадь картофеля, га	7.0	-	-	844.0	x	844.0
в процентах от общей посевной площади картофеля	0.8	-	-	100	x	100
в среднем на одно хозяйство, га	0.5	-	-	0.1	x	0.1
Чистопольский						
Число хозяйств, единиц	14	-	-	5906	312	6218
в процентах от общего числа хозяйств	0.2	-	-	95.0	5.0	100
в процентах от числа хозяйств, имевших посевную площадь	0.2	-	-	100	x	x
Посевная площадь картофеля, га	6.6	-	-	650.2	x	650.2
в процентах от общей посевной площади картофеля	1.0	-	-	100	x	100
в среднем на одно хозяйство, га	0.5	-	-	0.1	x	0.1
городские округа:						
Казань						
Число хозяйств, единиц	-	-	-	...	2060	...
в процентах от общего числа хозяйств	-	-	-	...	17.9	...
в процентах от числа хозяйств, имевших посевную площадь	-	-	-	...	x	x
Посевная площадь картофеля, га	-	-	-	...	x	...
в процентах от общей посевной площади картофеля	-	-	-	...	x	...
в среднем на одно хозяйство, га	-	-	-	...	x	...
Набережные Челны						
Число хозяйств, единиц	-	-	-	...	-	...
в процентах от общего числа хозяйств	-	-	-	...	-	...
в процентах от числа хозяйств, имевших посевную площадь	-	-	-	...	x	x
Посевная площадь картофеля, га	-	-	-	...	x	...
в процентах от общей посевной площади картофеля	-	-	-	...	x	...
в среднем на одно хозяйство, га	-	-	-	...	x	...

193. ГРУППИРОВКА ЛИЧНЫХ ПОДСОБНЫХ И ДРУГИХ ИНДИВИДУАЛЬНЫХ ХОЗЯЙСТВ

	Хозяйства, имевшие посевленную						
	до 0,03	0,03 - 0,05	0,06 - 0,08	0,09 - 0,12	0,13 - 0,15	0,16 - 0,20	0,21 - 0,30
РЕСПУБЛИКА ТАТАРСТАН							
Число хозяйств, единиц	383178	47487	5300	1445	...	238	...
в процентах от общего числа хозяйств	71.0	8.8	1.0	0.3	...	0.0	0.0
в процентах от числа хозяйств, имевших посевленную площадь	87.5	10.8	1.2	0.3	0.1	0.1	...
Посевная площадь овощей, га	...	1412.0	326.6	142.0	33.7	40.0	27.1
в процентах от общей посевной площади овощей	60.8	27.3	6.3	2.7	0.7	0.8	0.5
в среднем на одно хозяйство, га	...	0.0	0.1	0.1	0.1	0.2	0.2
муниципальные районы:							
Агрызский							
Число хозяйств, единиц	10122	831	33	...	-	-	-
в процентах от общего числа хозяйств	83.5	6.9	0.3	...	-	-	-
в процентах от числа хозяйств, имевших посевленную площадь	92.1	7.6	0.3	...	-	-	-
Посевная площадь овощей, га	...	24.0	-	-	-
в процентах от общей посевной площади овощей	77.0	20.3	1.6	...	-	-	-
в среднем на одно хозяйство, га	...	0.0	...	0.1	-	-	-
Азнакаевский							
Число хозяйств, единиц	10699	1111	77	25	...	3	...
в процентах от общего числа хозяйств	80.4	8.3	0.6	0.2	...	0.0	...
в процентах от числа хозяйств, имевших посевленную площадь	89.8	9.3	0.6	0.2	...	0.0	...
Посевная площадь овощей, га	91.2	31.9	4.7	2.4	...	0.5	...
в процентах от общей посевной площади овощей	69.6	24.4	3.6	1.8	...	0.4	...
в среднем на одно хозяйство, га	0.0	0.0	0.1	0.1	...	0.2	...
Аксубаевский							
Число хозяйств, единиц	7000	702	192	66	...	16	...
в процентах от общего числа хозяйств	73.4	7.4	2.0	0.7	...	0.2	0.1
в процентах от числа хозяйств, имевших посевленную площадь	87.5	8.8	2.4	0.8	0.2	0.2	...
Посевная площадь овощей, га	...	22.1	11.7	6.6	...	2.6	2.2
в процентах от общей посевной площади овощей	47.4	24.4	12.9	7.3	...	2.9	2.5
в среднем на одно хозяйство, га	...	0.0	0.1	0.1	0.1	0.2	0.2
Актанышский							
Число хозяйств, единиц	8299	977	106	47	8	5	...
в процентах от общего числа хозяйств	74.7	8.8	1.0	0.4	0.1	0.0	...
в процентах от числа хозяйств, имевших посевленную площадь	87.9	10.3	1.1	0.5	0.1	0.1	...
Посевная площадь овощей, га	71.2	28.2	6.4	4.6	1.1	0.9	...
в процентах от общей посевной площади овощей	62.7	24.8	5.7	4.0	0.9	0.8	...
в среднем на одно хозяйство, га	0.0	0.0	0.1	0.1	0.1	0.2	...
Алексеевский							
Число хозяйств, единиц	5251	1530	280	89	8	4	4
в процентах от общего числа хозяйств	54.8	16.0	2.9	0.9	0.1	0.0	0.0
в процентах от числа хозяйств, имевших посевленную площадь	73.3	21.4	3.9	1.2	0.1	0.1	0.1
Посевная площадь овощей, га	42.2	49.2	17.6	8.5	1.1	0.7	0.8

ГРАЖДАН ПО РАЗМЕРАМ ПОСЕВНОЙ ПЛОЩАДИ ОВОЩЕЙ ОТКРЫТОГО ГРУНТА ПОД УРОЖАЙ 2016 ГОДА

площадь овощей, гектаров	0,31 - 0,50	0,51 - 1,00	1,01 - 5,0	свыше 5,0	всего	Хозяйства, не имевшие посевной площади	Итого
РЕСПУБЛИКА ТАТАРСТАН							
Число хозяйств, единиц	31	9	438059	101784	539843
в процентах от общего числа хозяйств	0.0	0.0	...	0.0	81.1	18.9	100
в процентах от числа хозяйств, имевших посевную площадь	0.0	0.0	...	0.0	100	x	x
Посевная площадь овощей, га	11.7	31.0	5177.1	x	5177.1
в процентах от общей посевной площади овощей	0.2	0.6	100	x	100
в среднем на одно хозяйство, га	0.4	0.6	...	10.3	0.0	x	0.0
муниципальные районы:							
Агрызский							
Число хозяйств, единиц	-	-	...	-	10990	1135	12125
в процентах от общего числа хозяйств	-	-	...	-	90.6	9.4	100
в процентах от числа хозяйств, имевших посевную площадь	-	-	...	-	100	x	x
Посевная площадь овощей, га	-	-	...	-	118.1	x	118.1
в процентах от общей посевной площади овощей	-	-	...	-	100	x	100
в среднем на одно хозяйство, га	-	-	...	-	0.0	x	0.0
Азнакаевский							
Число хозяйств, единиц	-	-	-	-	11917	1396	13313
в процентах от общего числа хозяйств	-	-	-	-	89.5	10.5	100
в процентах от числа хозяйств, имевших посевную площадь	-	-	-	-	100	x	x
Посевная площадь овощей, га	-	-	-	-	131.1	x	131.1
в процентах от общей посевной площади овощей	-	-	-	-	100	x	100
в среднем на одно хозяйство, га	-	-	-	-	0.0	x	0.0
Аксубаевский							
Число хозяйств, единиц	-	...	-	-	8000	1535	9535
в процентах от общего числа хозяйств	-	...	-	-	83.9	16.1	100
в процентах от числа хозяйств, имевших посевную площадь	-	...	-	-	100	x	x
Посевная площадь овощей, га	-	...	-	-	90.5	x	90.5
в процентах от общей посевной площади овощей	-	...	-	-	100	x	100
в среднем на одно хозяйство, га	-	...	-	-	0.0	x	0.0
Актанышский							
Число хозяйств, единиц	...	-	-	-	9446	1666	11112
в процентах от общего числа хозяйств	...	-	-	-	85.0	15.0	100
в процентах от числа хозяйств, имевших посевную площадь	...	-	-	-	100	x	x
Посевная площадь овощей, га	...	-	-	-	113.5	x	113.5
в процентах от общей посевной площади овощей	...	-	-	-	100	x	100
в среднем на одно хозяйство, га	...	-	-	-	0.0	x	0.0
Алексеевский							
Число хозяйств, единиц	-	-	-	-	7166	2421	9587
в процентах от общего числа хозяйств	-	-	-	-	74.7	25.3	100
в процентах от числа хозяйств, имевших посевную площадь	-	-	-	-	100	x	x
Посевная площадь овощей, га	-	-	-	-	120.1	x	120.1

	Хозяйства, имевшие посевную						
	до 0,03	0,03 - 0,05	0,06 - 0,08	0,09 - 0,12	0,13 - 0,15	0,16 - 0,20	0,21 - 0,30
в процентах от общей посевной площади овощей	35.1	40.9	14.7	7.1	0.9	0.6	0.7
в среднем на одно хозяйство, га	0.0	0.0	0.1	0.1	0.1	0.2	0.2
Алькеевский							
Число хозяйств, единиц	5157	1153	117	27	...	8	...
в процентах от общего числа хозяйств	69.0	15.4	1.6	0.4	...	0.1	...
в процентах от числа хозяйств, имевших посевную площадь	79.7	17.8	1.8	0.4	...	0.1	...
Посевная площадь овощей, га	...	33.3	7.4	2.7	...	1.4	...
в процентах от общей посевной площади овощей	55.0	32.5	7.3	2.7	...	1.3	...
в среднем на одно хозяйство, га	...	0.0	0.1	0.1	0.1	0.2	...
Альметьевский							
Число хозяйств, единиц	19092	3332	277	71	16	14	4
в процентах от общего числа хозяйств	77.9	13.6	1.1	0.3	0.1	0.1	0.0
в процентах от числа хозяйств, имевших посевную площадь	83.7	14.6	1.2	0.3	0.1	0.1	0.0
Посевная площадь овощей, га	193.8	97.9	16.9	6.9	2.2	2.3	1.0
в процентах от общей посевной площади овощей	60.2	30.4	5.3	2.1	0.7	0.7	0.3
в среднем на одно хозяйство, га	0.0	0.0	0.1	0.1	0.1	0.2	0.2
Апастовский							
Число хозяйств, единиц	5791	271	203	30	9	13	5
в процентах от общего числа хозяйств	65.9	3.1	2.3	0.3	0.1	0.1	0.1
в процентах от числа хозяйств, имевших посевную площадь	91.6	4.3	3.2	0.5	0.1	0.2	0.1
Посевная площадь овощей, га	50.1	8.5	12.9	3.1	1.2	2.1	1.2
в процентах от общей посевной площади овощей	52.5	8.9	13.5	3.2	1.3	2.2	1.2
в среднем на одно хозяйство, га	0.0	0.0	0.1	0.1	0.1	0.2	0.2
Арский							
Число хозяйств, единиц	12797	402	...	3	...	-	...
в процентах от общего числа хозяйств	79.3	2.5	...	0.0	...	-	...
в процентах от числа хозяйств, имевших посевную площадь	96.9	3.0	...	0.0	...	-	...
Посевная площадь овощей, га	75.7	10.4	...	0.3	...	-	...
в процентах от общей посевной площади овощей	87.1	11.9	...	0.4	...	-	...
в среднем на одно хозяйство, га	0.0	0.0	0.1	0.1	...	-	...
Атнинский							
Число хозяйств, единиц	3946	146	8	3	-	-	-
в процентах от общего числа хозяйств	74.0	2.7	0.2	0.1	-	-	-
в процентах от числа хозяйств, имевших посевную площадь	96.2	3.6	0.2	0.1	-	-	-
Посевная площадь овощей, га	17.1	4.1	0.5	0.3	-	-	-
в процентах от общей посевной площади овощей	78.0	18.5	2.2	1.4	-	-	-
в среднем на одно хозяйство, га	0.0	0.0	0.1	0.1	-	-	-
Бавлинский							
Число хозяйств, единиц	6379	1118	241	56	14	17	32
в процентах от общего числа хозяйств	70.1	12.3	2.6	0.6	0.2	0.2	0.4
в процентах от числа хозяйств, имевших посевную площадь	81.1	14.2	3.1	0.7	0.2	0.2	0.4
Посевная площадь овощей, га	54.4	32.9	15.4	5.6	1.9	3.0	7.4

площадь овощей, гектаров						Хозяйства, не имевшие посевной площади	Итого
	0,31 - 0,50	0,51 - 1,00	1,01 - 5,0	свыше 5,0	всего		
в процентах от общей посевной площади овощей	-	-	-	-	100	x	100
в среднем на одно хозяйство, га	-	-	-	-	0.0	x	0.0
Алькеевский							
Число хозяйств, единиц	-	-	-	-	6470	999	7469
в процентах от общего числа хозяйств	-	-	-	-	86.6	13.4	100
в процентах от числа хозяйств, имевших посевную площадь	-	-	-	-	100	x	x
Посевная площадь овощей, га	-	-	-	-	102.4	x	102.4
в процентах от общей посевной площади овощей	-	-	-	-	100	x	100
в среднем на одно хозяйство, га	-	-	-	-	0.0	x	0.0
Альметьевский							
Число хозяйств, единиц	3	-	-	-	22809	1685	24494
в процентах от общего числа хозяйств	0.0	-	-	-	93.1	6.9	100
в процентах от числа хозяйств, имевших посевную площадь	0.0	-	-	-	100	x	x
Посевная площадь овощей, га	1.1	-	-	-	322.1	x	322.1
в процентах от общей посевной площади овощей	0.3	-	-	-	100	x	100
в среднем на одно хозяйство, га	0.4	-	-	-	0.0	x	0.0
Апастовский							
Число хозяйств, единиц	...	-	-	...	6325	2462	8787
в процентах от общего числа хозяйств	...	-	-	...	72.0	28.0	100
в процентах от числа хозяйств, имевших посевную площадь	...	-	-	...	100	x	x
Посевная площадь овощей, га	...	-	-	...	95.4	x	95.4
в процентах от общей посевной площади овощей	...	-	-	...	100	x	100
в среднем на одно хозяйство, га	...	-	-	...	0.0	x	0.0
Арский							
Число хозяйств, единиц	-	-	-	-	13207	2939	16146
в процентах от общего числа хозяйств	-	-	-	-	81.8	18.2	100
в процентах от числа хозяйств, имевших посевную площадь	-	-	-	-	100	x	x
Посевная площадь овощей, га	-	-	-	-	86.9	x	86.9
в процентах от общей посевной площади овощей	-	-	-	-	100	x	100
в среднем на одно хозяйство, га	-	-	-	-	0.0	x	0.0
Атнинский							
Число хозяйств, единиц	-	-	-	-	4103	1228	5331
в процентах от общего числа хозяйств	-	-	-	-	77.0	23.0	100
в процентах от числа хозяйств, имевших посевную площадь	-	-	-	-	100	x	x
Посевная площадь овощей, га	-	-	-	-	21.9	x	21.9
в процентах от общей посевной площади овощей	-	-	-	-	100	x	100
в среднем на одно хозяйство, га	-	-	-	-	0.0	x	0.0
Бавлинский							
Число хозяйств, единиц	9	-	-	-	7866	1234	9100
в процентах от общего числа хозяйств	0.1	-	-	-	86.4	13.6	100
в процентах от числа хозяйств, имевших посевную площадь	0.1	-	-	-	100	x	x
Посевная площадь овощей, га	3.5	-	-	-	124.1	x	124.1

	Хозяйства, имевшие посевную						
	до 0,03	0,03 - 0,05	0,06 - 0,08	0,09 - 0,12	0,13 - 0,15	0,16 - 0,20	0,21 - 0,30
в процентах от общей посевной площади овощей	43.8	26.5	12.4	4.5	1.5	2.4	6.0
в среднем на одно хозяйство, га	0.0	0.0	0.1	0.1	0.1	0.2	0.2
Балтасинский							
Число хозяйств, единиц	8456	109	-	-	-
в процентах от общего числа хозяйств	72.3	0.9	-	-	-
в процентах от числа хозяйств, имевших посевную площадь	98.7	1.3	-	-	-
Посевная площадь овощей, га	46.9	2.7	-	-	-
в процентах от общей посевной площади овощей	94.2	5.4	-	-	-
в среднем на одно хозяйство, га	0.0	0.0	-	-	-
Бугульминский							
Число хозяйств, единиц	11036	1196	167	16	-
в процентах от общего числа хозяйств	75.3	8.2	1.1	0.1	-
в процентах от числа хозяйств, имевших посевную площадь	88.8	9.6	1.3	0.1	-
Посевная площадь овощей, га	...	36.6	10.3	1.6	-
в процентах от общей посевной площади овощей	65.1	25.8	7.3	1.1	-
в среднем на одно хозяйство, га	...	0.0	0.1	0.1	...	0.2	-
Буинский							
Число хозяйств, единиц	8846	1694	188	140	24	16	6
в процентах от общего числа хозяйств	61.4	11.8	1.3	1.0	0.2	0.1	0.0
в процентах от числа хозяйств, имевших посевную площадь	81.1	15.5	1.7	1.3	0.2	0.1	0.1
Посевная площадь овощей, га	52.7	55.4	11.9	14.0	3.2	2.7	1.3
в процентах от общей посевной площади овощей	37.3	39.3	8.4	9.9	2.2	1.9	0.9
в среднем на одно хозяйство, га	0.0	0.0	0.1	0.1	0.1	0.2	0.2
Верхнеуслонский							
Число хозяйств, единиц	6733	1680	258	56	6	5	3
в процентах от общего числа хозяйств	60.1	15.0	2.3	0.5	0.1	0.0	0.0
в процентах от числа хозяйств, имевших посевную площадь	77.0	19.2	3.0	0.6	0.1	0.1	0.0
Посевная площадь овощей, га	66.7	51.7	15.3	5.4	0.8	0.8	0.6
в процентах от общей посевной площади овощей	47.1	36.6	10.8	3.8	0.6	0.6	0.4
в среднем на одно хозяйство, га	0.0	0.0	0.1	0.1	0.1	0.2	0.2
Высокогорский							
Число хозяйств, единиц	11153	531	53	...	-	...	-
в процентах от общего числа хозяйств	79.3	3.8	0.4	...	-	...	-
в процентах от числа хозяйств, имевших посевную площадь	95.0	4.5	0.5	...	-	...	-
Посевная площадь овощей, га	...	17.6	3.0	...	-	...	-
в процентах от общей посевной площади овощей	74.6	21.2	3.7	...	-	...	-
в среднем на одно хозяйство, га	...	0.0	0.1	0.1	-	...	-
Дрожжановский							
Число хозяйств, единиц	6755	723	91	6	...	-	...
в процентах от общего числа хозяйств	70.3	7.5	0.9	0.1	...	-	...
в процентах от числа хозяйств, имевших посевную площадь	89.1	9.5	1.2	0.1	...	-	...
Посевная площадь овощей, га	50.8	22.7	5.6	0.6	...	-	...

площадь овощей, гектаров						Хозяйства, не имевшие посевной площади	Итого
	0,31 - 0,50	0,51 - 1,00	1,01 - 5,0	свыше 5,0	всего		
в процентах от общей посевной площади овощей	2.8	-	-	-	100	x	100
в среднем на одно хозяйство, га	0.4	-	-	-	0.0	x	0.0
Балтасинский							
Число хозяйств, единиц	-	-	-	-	8568	3126	11694
в процентах от общего числа хозяйств	-	-	-	-	73.3	26.7	100
в процентах от числа хозяйств, имевших посевную площадь	-	-	-	-	100	x	x
Посевная площадь овощей, га	-	-	-	-	49.8	x	49.8
в процентах от общей посевной площади овощей	-	-	-	-	100	x	100
в среднем на одно хозяйство, га	-	-	-	-	0.0	x	0.0
Бугульминский							
Число хозяйств, единиц	-	-	-	-	12421	2230	14651
в процентах от общего числа хозяйств	-	-	-	-	84.8	15.2	100
в процентах от числа хозяйств, имевших посевную площадь	-	-	-	-	100	x	x
Посевная площадь овощей, га	-	-	-	-	141.9	x	141.9
в процентах от общей посевной площади овощей	-	-	-	-	100	x	100
в среднем на одно хозяйство, га	-	-	-	-	0.0	x	0.0
Буинский							
Число хозяйств, единиц	-	-	-	-	10914	3497	14411
в процентах от общего числа хозяйств	-	-	-	-	75.7	24.3	100
в процентах от числа хозяйств, имевших посевную площадь	-	-	-	-	100	x	x
Посевная площадь овощей, га	-	-	-	-	141.1	x	141.1
в процентах от общей посевной площади овощей	-	-	-	-	100	x	100
в среднем на одно хозяйство, га	-	-	-	-	0.0	x	0.0
Верхнеуслонский							
Число хозяйств, единиц	-	-	-	-	8741	2470	11211
в процентах от общего числа хозяйств	-	-	-	-	78.0	22.0	100
в процентах от числа хозяйств, имевших посевную площадь	-	-	-	-	100	x	x
Посевная площадь овощей, га	-	-	-	-	141.4	x	141.4
в процентах от общей посевной площади овощей	-	-	-	-	100	x	100
в среднем на одно хозяйство, га	-	-	-	-	0.0	x	0.0
Высокогорский							
Число хозяйств, единиц	-	-	-	-	11741	2326	14067
в процентах от общего числа хозяйств	-	-	-	-	83.5	16.5	100
в процентах от числа хозяйств, имевших посевную площадь	-	-	-	-	100	x	x
Посевная площадь овощей, га	-	-	-	-	83.1	x	83.1
в процентах от общей посевной площади овощей	-	-	-	-	100	x	100
в среднем на одно хозяйство, га	-	-	-	-	0.0	x	0.0
Дрожжановский							
Число хозяйств, единиц	-	-	-	-	7578	2029	9607
в процентах от общего числа хозяйств	-	-	-	-	78.9	21.1	100
в процентах от числа хозяйств, имевших посевную площадь	-	-	-	-	100	x	x
Посевная площадь овощей, га	-	-	-	-	80.2	x	80.2

	Хозяйства, имевшие посевную						
	до 0,03	0,03 - 0,05	0,06 - 0,08	0,09 - 0,12	0,13 - 0,15	0,16 - 0,20	0,21 - 0,30
в процентах от общей посевной площади овощей	63.4	28.3	6.9	0.7	...	-	...
в среднем на одно хозяйство, га	0.0	0.0	0.1	0.1	...	-	...
Елабужский							
Число хозяйств, единиц	7645	1248	211	94	13	7	...
в процентах от общего числа хозяйств	70.2	11.5	1.9	0.9	0.1	0.1	...
в процентах от числа хозяйств, имевших посевную площадь	82.9	13.5	2.3	1.0	0.1	0.1	...
Посевная площадь овощей, га	80.1	36.0	14.0	9.2	1.8	1.2	...
в процентах от общей посевной площади овощей	55.9	25.1	9.7	6.4	1.2	0.8	...
в среднем на одно хозяйство, га	0.0	0.0	0.1	0.1	0.1	0.2	...
Заинский							
Число хозяйств, единиц	9947	1159	26	10	3	...	-
в процентах от общего числа хозяйств	77.1	9.0	0.2	0.1	0.0	...	-
в процентах от числа хозяйств, имевших посевную площадь	89.2	10.4	0.2	0.1	0.0	...	-
Посевная площадь овощей, га	97.1	31.4	1.6	1.0	0.4	...	-
в процентах от общей посевной площади овощей	73.6	23.8	1.2	0.7	0.3	...	-
в среднем на одно хозяйство, га	0.0	0.0	0.1	0.1	0.1	...	-
Зеленодольский							
Число хозяйств, единиц	16451	791	119	19	3	3	...
в процентах от общего числа хозяйств	76.9	3.7	0.6	0.1	0.0	0.0	...
в процентах от числа хозяйств, имевших посевную площадь	94.6	4.5	0.7	0.1	0.0	0.0	...
Посевная площадь овощей, га	108.2	24.3	6.7	1.9	0.4	0.5	...
в процентах от общей посевной площади овощей	72.2	16.2	4.5	1.3	0.3	0.4	...
в среднем на одно хозяйство, га	0.0	0.0	0.1	0.1	0.1	0.2	...
Кайбицкий							
Число хозяйств, единиц	4116	253	11	7	-
в процентах от общего числа хозяйств	76.5	4.7	0.2	0.1	-
в процентах от числа хозяйств, имевших посевную площадь	93.8	5.8	0.3	0.2	-
Посевная площадь овощей, га	35.3	6.5	0.6	0.7	-
в процентах от общей посевной площади овощей	81.2	15.0	1.5	1.6	-
в среднем на одно хозяйство, га	0.0	0.0	0.1	0.1	-
Камско-Устьинский							
Число хозяйств, единиц	3734	1677	121	13	-
в процентах от общего числа хозяйств	57.6	25.9	1.9	0.2	-
в процентах от числа хозяйств, имевших посевную площадь	67.3	30.2	2.2	0.2	-
Посевная площадь овощей, га	...	50.8	7.2	1.2	-
в процентах от общей посевной площади овощей	41.7	49.5	7.0	1.2	-
в среднем на одно хозяйство, га	...	0.0	0.1	0.1	0.1	...	-
Спасский							
Число хозяйств, единиц	5956	761	62	28	6	10	3
в процентах от общего числа хозяйств	80.7	10.3	0.8	0.4	0.1	0.1	0.0
в процентах от числа хозяйств, имевших посевную площадь	87.3	11.1	0.9	0.4	0.1	0.1	0.0
Посевная площадь овощей, га	58.0	22.2	3.8	3.0	0.8	1.6	0.6

площадь овощей, гектаров						Хозяйства, не имевшие посевной площади	Итого
	0,31 - 0,50	0,51 - 1,00	1,01 - 5,0	свыше 5,0	всего		
в процентах от общей посевной площади овощей	-	-	-	-	100	x	100
в среднем на одно хозяйство, га	-	-	-	-	0.0	x	0.0
Елабужский							
Число хозяйств, единиц	...	-	-	-	9221	1671	10892
в процентах от общего числа хозяйств	...	-	-	-	84.7	15.3	100
в процентах от числа хозяйств, имевших посевную площадь	...	-	-	-	100	x	x
Посевная площадь овощей, га	...	-	-	-	143.2	x	143.2
в процентах от общей посевной площади овощей	...	-	-	-	100	x	100
в среднем на одно хозяйство, га	...	-	-	-	0.0	x	0.0
Заинский							
Число хозяйств, единиц	...	-	-	-	11147	1748	12895
в процентах от общего числа хозяйств	...	-	-	-	86.4	13.6	100
в процентах от числа хозяйств, имевших посевную площадь	...	-	-	-	100	x	x
Посевная площадь овощей, га	...	-	-	-	131.9	x	131.9
в процентах от общей посевной площади овощей	...	-	-	-	100	x	100
в среднем на одно хозяйство, га	...	-	-	-	0.0	x	0.0
Зеленодольский							
Число хозяйств, единиц	-	...	17393	4011	21404
в процентах от общего числа хозяйств	-	...	81.3	18.7	100
в процентах от числа хозяйств, имевших посевную площадь	-	...	100	x	x
Посевная площадь овощей, га	-	...	149.8	x	149.8
в процентах от общей посевной площади овощей	-	...	100	x	100
в среднем на одно хозяйство, га	-	...	0.0	x	0.0
Кайбицкий							
Число хозяйств, единиц	-	-	-	-	4389	988	5377
в процентах от общего числа хозяйств	-	-	-	-	81.6	18.4	100
в процентах от числа хозяйств, имевших посевную площадь	-	-	-	-	100	x	x
Посевная площадь овощей, га	-	-	-	-	43.4	x	43.4
в процентах от общей посевной площади овощей	-	-	-	-	100	x	100
в среднем на одно хозяйство, га	-	-	-	-	0.0	x	0.0
Камско-Устьинский							
Число хозяйств, единиц	-	-	-	-	5549	935	6484
в процентах от общего числа хозяйств	-	-	-	-	85.6	14.4	100
в процентах от числа хозяйств, имевших посевную площадь	-	-	-	-	100	x	x
Посевная площадь овощей, га	-	-	-	-	102.7	x	102.7
в процентах от общей посевной площади овощей	-	-	-	-	100	x	100
в среднем на одно хозяйство, га	-	-	-	-	0.0	x	0.0
Спасский							
Число хозяйств, единиц	-	-	-	-	6826	557	7383
в процентах от общего числа хозяйств	-	-	-	-	92.5	7.5	100
в процентах от числа хозяйств, имевших посевную площадь	-	-	-	-	100	x	x
Посевная площадь овощей, га	-	-	-	-	90.0	x	90.0

	Хозяйства, имевшие посевную						
	до 0,03	0,03 - 0,05	0,06 - 0,08	0,09 - 0,12	0,13 - 0,15	0,16 - 0,20	0,21 - 0,30
в процентах от общей посевной площади овощей	64.5	24.7	4.2	3.3	0.9	1.8	0.7
в среднем на одно хозяйство, га	0.0	0.0	0.1	0.1	0.1	0.2	0.2
Кукморский							
Число хозяйств, единиц	12081	157	53	18	-
в процентах от общего числа хозяйств	77.4	1.0	0.3	0.1	-
в процентах от числа хозяйств, имевших посевную площадь	98.1	1.3	0.4	0.1	-
Посевная площадь овощей, га	...	4.6	3.5	1.7	-
в процентах от общей посевной площади овощей	85.4	6.2	4.8	2.3	-
в среднем на одно хозяйство, га	...	0.0	0.1	0.1	...	0.2	-
Лаишевский							
Число хозяйств, единиц	11023	2044	120	-	-
в процентах от общего числа хозяйств	54.1	10.0	0.6	-	-
в процентах от числа хозяйств, имевших посевную площадь	83.5	15.5	0.9	-	-
Посевная площадь овощей, га	...	58.1	6.8	-	-
в процентах от общей посевной площади овощей	60.2	34.7	4.1	-	-
в среднем на одно хозяйство, га	...	0.0	0.1	0.1	...	-	-
Лениногорский							
Число хозяйств, единиц	10476	1926	214	70	18	9	4
в процентах от общего числа хозяйств	70.5	13.0	1.4	0.5	0.1	0.1	0.0
в процентах от числа хозяйств, имевших посевную площадь	82.4	15.1	1.7	0.6	0.1	0.1	0.0
Посевная площадь овощей, га	96.3	57.1	13.1	6.9	2.4	1.5	0.9
в процентах от общей посевной площади овощей	54.0	32.0	7.4	3.9	1.4	0.8	0.5
в среднем на одно хозяйство, га	0.0	0.0	0.1	0.1	0.1	0.2	0.2
Мамадышский							
Число хозяйств, единиц	11333	442	-	-
в процентах от общего числа хозяйств	75.8	3.0	...	0.1	...	-	-
в процентах от числа хозяйств, имевших посевную площадь	96.0	3.7	0.2	-	-
Посевная площадь овощей, га	...	11.8	1.2	-	-
в процентах от общей посевной площади овощей	85.3	12.4	1.2	-	-
в среднем на одно хозяйство, га	...	0.0	0.1	0.1	...	-	-
Менделеевский							
Число хозяйств, единиц	4518	64	-	-	-
в процентах от общего числа хозяйств	82.3	1.2	-	-	-
в процентах от числа хозяйств, имевших посевную площадь	98.5	1.4	-	-	-
Посевная площадь овощей, га	...	1.6	-	-	-
в процентах от общей посевной площади овощей	94.0	4.9	-	-	-
в среднем на одно хозяйство, га	...	0.0	0.1	...	-	-	-
Мензелинский							
Число хозяйств, единиц	6519	1058	67	8	-
в процентах от общего числа хозяйств	70.3	11.4	0.7	0.1	-
в процентах от числа хозяйств, имевших посевную площадь	85.2	13.8	0.9	0.1	-
Посевная площадь овощей, га	62.9	30.1	4.1	0.7	-

площадь овощей, гектаров						Хозяйства, не имевшие посевной площади	Итого
	0,31 - 0,50	0,51 - 1,00	1,01 - 5,0	свыше 5,0	всего		
в процентах от общей посевной площади овощей	-	-	-	-	100	x	100
в среднем на одно хозяйство, га	-	-	-	-	0.0	x	0.0
Кукморский							
Число хозяйств, единиц	-	-	-	-	12315	3290	15605
в процентах от общего числа хозяйств	-	-	-	-	78.9	21.1	100
в процентах от числа хозяйств, имевших посевную площадь	-	-	-	-	100	x	x
Посевная площадь овощей, га	-	-	-	-	73.4	x	73.4
в процентах от общей посевной площади овощей	-	-	-	-	100	x	100
в среднем на одно хозяйство, га	-	-	-	-	0.0	x	0.0
Лаишевский							
Число хозяйств, единиц	-	-	-	-	13204	7160	20364
в процентах от общего числа хозяйств	-	-	-	-	64.8	35.2	100
в процентах от числа хозяйств, имевших посевную площадь	-	-	-	-	100	x	x
Посевная площадь овощей, га	-	-	-	-	167.3	x	167.3
в процентах от общей посевной площади овощей	-	-	-	-	100	x	100
в среднем на одно хозяйство, га	-	-	-	-	0.0	x	0.0
Лениногорский							
Число хозяйств, единиц	-	-	-	-	12717	2139	14856
в процентах от общего числа хозяйств	-	-	-	-	85.6	14.4	100
в процентах от числа хозяйств, имевших посевную площадь	-	-	-	-	100	x	x
Посевная площадь овощей, га	-	-	-	-	178.3	x	178.3
в процентах от общей посевной площади овощей	-	-	-	-	100	x	100
в среднем на одно хозяйство, га	-	-	-	-	0.0	x	0.0
Мамадышский							
Число хозяйств, единиц	-	-	-	-	11803	3142	14945
в процентах от общего числа хозяйств	-	-	-	-	79.0	21.0	100
в процентах от числа хозяйств, имевших посевную площадь	-	-	-	-	100	x	x
Посевная площадь овощей, га	-	-	-	-	94.5	x	94.5
в процентах от общей посевной площади овощей	-	-	-	-	100	x	100
в среднем на одно хозяйство, га	-	-	-	-	0.0	x	0.0
Менделеевский							
Число хозяйств, единиц	-	-	-	-	4587	904	5491
в процентах от общего числа хозяйств	-	-	-	-	83.5	16.5	100
в процентах от числа хозяйств, имевших посевную площадь	-	-	-	-	100	x	x
Посевная площадь овощей, га	-	-	-	-	33.2	x	33.2
в процентах от общей посевной площади овощей	-	-	-	-	100	x	100
в среднем на одно хозяйство, га	-	-	-	-	0.0	x	0.0
Мензелинский							
Число хозяйств, единиц	-	-	-	-	7654	1619	9273
в процентах от общего числа хозяйств	-	-	-	-	82.5	17.5	100
в процентах от числа хозяйств, имевших посевную площадь	-	-	-	-	100	x	x
Посевная площадь овощей, га	-	-	-	-	98.2	x	98.2

	Хозяйства, имевшие посевную						
	до 0,03	0,03 - 0,05	0,06 - 0,08	0,09 - 0,12	0,13 - 0,15	0,16 - 0,20	0,21 - 0,30
в процентах от общей посевной площади овощей	64.0	30.7	4.2	0.8	-
в среднем на одно хозяйство, га	0.0	0.0	0.1	0.1	-
Муслиюмовский							
Число хозяйств, единиц	5127	884	242	90	7	9	3
в процентах от общего числа хозяйств	67.5	11.6	3.2	1.2	0.1	0.1	0.0
в процентах от числа хозяйств, имевших посевную площадь	80.5	13.9	3.8	1.4	0.1	0.1	0.0
Посевная площадь овощей, га	49.7	28.5	15.1	9.1	1.0	1.6	0.8
в процентах от общей посевной площади овощей	46.3	26.6	14.0	8.5	0.9	1.5	0.7
в среднем на одно хозяйство, га	0.0	0.0	0.1	0.1	0.1	0.2	0.3
Нижнекамский							
Число хозяйств, единиц	6726	1280	251	68	...	20	...
в процентах от общего числа хозяйств	53.5	10.2	2.0	0.5	...	0.2	...
в процентах от числа хозяйств, имевших посевную площадь	80.5	15.3	3.0	0.8	...	0.2	...
Посевная площадь овощей, га	...	39.9	15.9	6.7	...	3.5	...
в процентах от общей посевной площади овощей	45.3	32.4	12.9	5.4	...	2.8	...
в среднем на одно хозяйство, га	...	0.0	0.1	0.1	0.1	0.2	...
Новошешминский							
Число хозяйств, единиц	3902	427	19	3	-	-	-
в процентах от общего числа хозяйств	80.0	8.8	0.4	0.1	-	-	-
в процентах от числа хозяйств, имевших посевную площадь	89.7	9.8	0.4	0.1	-	-	-
Посевная площадь овощей, га	36.7	11.1	1.2	0.3	-	-	-
в процентах от общей посевной площади овощей	74.5	22.5	2.4	0.6	-	-	-
в среднем на одно хозяйство, га	0.0	0.0	0.1	0.1	-	-	-
Нурлатский							
Число хозяйств, единиц	9878	2747	305	115	21
в процентах от общего числа хозяйств	66.5	18.5	2.1	0.8	0.1	0.1	...
в процентах от числа хозяйств, имевших посевную площадь	75.4	21.0	2.3	0.9	0.2	...	0.1
Посевная площадь овощей, га	...	84.6	20.0	11.2	2.8	3.2	...
в процентах от общей посевной площади овощей	46.0	34.3	8.1	4.5	1.1	1.3	...
в среднем на одно хозяйство, га	...	0.0	0.1	0.1	0.1	0.2	0.2
Пестречинский							
Число хозяйств, единиц	8641	1531	163	17	-	-	-
в процентах от общего числа хозяйств	54.8	9.7	1.0	0.1	-	-	-
в процентах от числа хозяйств, имевших посевную площадь	83.5	14.8	1.6	0.2	-	-	-
Посевная площадь овощей, га	78.3	42.7	9.2	1.6	-	-	-
в процентах от общей посевной площади овощей	59.4	32.4	7.0	1.2	-	-	-
в среднем на одно хозяйство, га	0.0	0.0	0.1	0.1	-	-	-
Рыбно-Слободский							
Число хозяйств, единиц	8238	707	80	20	4	7	...
в процентах от общего числа хозяйств	77.4	6.6	0.8	0.2	0.0	0.1	...
в процентах от числа хозяйств, имевших посевную площадь	90.9	7.8	0.9	0.2	0.0	0.1	...
Посевная площадь овощей, га	69.4	20.7	4.9	1.9	0.5	1.1	...

площадь овощей, гектаров						Хозяйства, не имевшие посевной площади	Итого
	0,31 - 0,50	0,51 - 1,00	1,01 - 5,0	свыше 5,0	всего		
в процентах от общей посевной площади овощей	-	-	-	-	100	x	100
в среднем на одно хозяйство, га	-	-	-	-	0.0	x	0.0
Муслиюмовский							
Число хозяйств, единиц	4	-	-	-	6366	1226	7592
в процентах от общего числа хозяйств	0.1	-	-	-	83.9	16.1	100
в процентах от числа хозяйств, имевших посевную площадь	0.1	-	-	-	100	x	x
Посевная площадь овощей, га	1.7	-	-	-	107.3	x	107.3
в процентах от общей посевной площади овощей	1.6	-	-	-	100	x	100
в среднем на одно хозяйство, га	0.4	-	-	-	0.0	x	0.0
Нижнекамский							
Число хозяйств, единиц	-	-	-	-	8355	4213	12568
в процентах от общего числа хозяйств	-	-	-	-	66.5	33.5	100
в процентах от числа хозяйств, имевших посевную площадь	-	-	-	-	100	x	x
Посевная площадь овощей, га	-	-	-	-	123.1	x	123.1
в процентах от общей посевной площади овощей	-	-	-	-	100	x	100
в среднем на одно хозяйство, га	-	-	-	-	0.0	x	0.0
Новошешминский							
Число хозяйств, единиц	-	-	-	-	4351	524	4875
в процентах от общего числа хозяйств	-	-	-	-	89.3	10.7	100
в процентах от числа хозяйств, имевших посевную площадь	-	-	-	-	100	x	x
Посевная площадь овощей, га	-	-	-	-	49.3	x	49.3
в процентах от общей посевной площади овощей	-	-	-	-	100	x	100
в среднем на одно хозяйство, га	-	-	-	-	0.0	x	0.0
Нурлатский							
Число хозяйств, единиц	-	-	-	...	13093	1760	14853
в процентах от общего числа хозяйств	-	-	-	...	88.2	11.8	100
в процентах от числа хозяйств, имевших посевную площадь	-	-	-	...	100	x	x
Посевная площадь овощей, га	-	-	-	...	246.7	x	246.7
в процентах от общей посевной площади овощей	-	-	-	...	100	x	100
в среднем на одно хозяйство, га	-	-	-	...	0.0	x	0.0
Пестречинский							
Число хозяйств, единиц	-	-	-	-	10352	5403	15755
в процентах от общего числа хозяйств	-	-	-	-	65.7	34.3	100
в процентах от числа хозяйств, имевших посевную площадь	-	-	-	-	100	x	x
Посевная площадь овощей, га	-	-	-	-	131.8	x	131.8
в процентах от общей посевной площади овощей	-	-	-	-	100	x	100
в среднем на одно хозяйство, га	-	-	-	-	0.0	x	0.0
Рыбно-Слободский							
Число хозяйств, единиц	...	-	-	-	9059	1583	10642
в процентах от общего числа хозяйств	...	-	-	-	85.1	14.9	100
в процентах от числа хозяйств, имевших посевную площадь	...	-	-	-	100	x	x
Посевная площадь овощей, га	...	-	-	-	99.2	x	99.2

	Хозяйства, имевшие посевную						
	до 0,03	0,03 - 0,05	0,06 - 0,08	0,09 - 0,12	0,13 - 0,15	0,16 - 0,20	0,21 - 0,30
в процентах от общей посевной площади овощей	69.9	20.8	4.9	2.0	0.6	1.1	...
в среднем на одно хозяйство, га	0.0	0.0	0.1	0.1	0.1	0.2	...
Сабинский							
Число хозяйств, единиц	6902	61	12	5	-
в процентах от общего числа хозяйств	71.3	0.6	0.1	0.1	-
в процентах от числа хозяйств, имевших посевную площадь	98.9	0.9	0.2	0.1	-
Посевная площадь овощей, га	26.9	1.8	0.7	0.5	-
в процентах от общей посевной площади овощей	89.2	6.0	2.3	1.6	-
в среднем на одно хозяйство, га	0.0	0.0	0.1	0.1	-
Сармановский							
Число хозяйств, единиц	7446	602	43	16	6	...	6
в процентах от общего числа хозяйств	78.3	6.3	0.5	0.2	0.1	...	0.1
в процентах от числа хозяйств, имевших посевную площадь	91.7	7.4	0.5	0.2	0.1	...	0.1
Посевная площадь овощей, га	...	16.7	2.7	1.6	1.5
в процентах от общей посевной площади овощей	72.0	18.8	3.1	1.8	1.7
в среднем на одно хозяйство, га	...	0.0	0.1	0.1	0.1	...	0.2
Ютазинский							
Число хозяйств, единиц	4115	812	61	13	5	3	...
в процентах от общего числа хозяйств	72.3	14.3	1.1	0.2	0.1	0.1	...
в процентах от числа хозяйств, имевших посевную площадь	82.0	16.2	1.2	0.3	0.1	0.1	...
Посевная площадь овощей, га	28.7	25.1	3.6	1.2	0.7	0.5	...
в процентах от общей посевной площади овощей	45.6	39.9	5.8	2.0	1.1	0.8	...
в среднем на одно хозяйство, га	0.0	0.0	0.1	0.1	0.1	0.2	...
Тетюшский							
Число хозяйств, единиц	6465	1163	103	14	5	6	...
в процентах от общего числа хозяйств	70.9	12.8	1.1	0.2	0.1	0.1	...
в процентах от числа хозяйств, имевших посевную площадь	83.3	15.0	1.3	0.2	0.1	0.1	...
Посевная площадь овощей, га	...	35.8	6.1	1.4	...	1.0	0.7
в процентах от общей посевной площади овощей	60.0	31.0	5.3	1.2	...	0.9	0.6
в среднем на одно хозяйство, га	...	0.0	0.1	0.1	0.1	0.2	0.2
Тюлячинский							
Число хозяйств, единиц	4065	239	21	4
в процентах от общего числа хозяйств	75.3	4.4	0.4	0.1	0.1
в процентах от числа хозяйств, имевших посевную площадь	93.6	5.5	0.5	0.2	0.1
Посевная площадь овощей, га	...	7.0	1.2	1.0
в процентах от общей посевной площади овощей	75.3	15.8	2.8	1.7	2.3
в среднем на одно хозяйство, га	...	0.0	0.1	0.1	...	0.2	0.3
Тукаевский							
Число хозяйств, единиц	10661	1839	211	18
в процентах от общего числа хозяйств	50.9	8.8	1.0	0.1	0.0
в процентах от числа хозяйств, имевших посевную площадь	83.7	14.4	1.7	0.1	0.0
Посевная площадь овощей, га	...	57.8	12.7	1.7	0.7

площадь овощей, гектаров						Хозяйства, не имевшие посевной площади	Итого
	0,31 - 0,50	0,51 - 1,00	1,01 - 5,0	свыше 5,0	всего		
в процентах от общей посевной площади овощей	...	-	-	-	100	x	100
в среднем на одно хозяйство, га	...	-	-	-	0.0	x	0.0
Сабинский							
Число хозяйств, единиц	-	-	-	-	6982	2693	9675
в процентах от общего числа хозяйств	-	-	-	-	72.2	27.8	100
в процентах от числа хозяйств, имевших посевную площадь	-	-	-	-	100	x	x
Посевная площадь овощей, га	-	-	-	-	30.1	x	30.1
в процентах от общей посевной площади овощей	-	-	-	-	100	x	100
в среднем на одно хозяйство, га	-	-	-	-	0.0	x	0.0
Сармановский							
Число хозяйств, единиц	...	-	-	-	8124	1391	9515
в процентах от общего числа хозяйств	...	-	-	-	85.4	14.6	100
в процентах от числа хозяйств, имевших посевную площадь	...	-	-	-	100	x	x
Посевная площадь овощей, га	1.2	-	-	-	88.6	x	88.6
в процентах от общей посевной площади овощей	1.4	-	-	-	100	x	100
в среднем на одно хозяйство, га	0.4	-	-	-	0.0	x	0.0
Ютазинский							
Число хозяйств, единиц	-	...	-	-	5016	675	5691
в процентах от общего числа хозяйств	-	...	-	-	88.1	11.9	100
в процентах от числа хозяйств, имевших посевную площадь	-	...	-	-	100	x	x
Посевная площадь овощей, га	-	...	-	-	62.9	x	62.9
в процентах от общей посевной площади овощей	-	...	-	-	100	x	100
в среднем на одно хозяйство, га	-	...	-	-	0.0	x	0.0
Тетюшский							
Число хозяйств, единиц	...	-	-	-	7760	1359	9119
в процентах от общего числа хозяйств	...	-	-	-	85.1	14.9	100
в процентах от числа хозяйств, имевших посевную площадь	...	-	-	-	100	x	x
Посевная площадь овощей, га	...	-	-	-	115.6	x	115.6
в процентах от общей посевной площади овощей	...	-	-	-	100	x	100
в среднем на одно хозяйство, га	...	-	-	-	0.0	x	0.0
Тюлячинский							
Число хозяйств, единиц	-	-	-	-	4343	1053	5396
в процентах от общего числа хозяйств	-	-	-	-	80.5	19.5	100
в процентах от числа хозяйств, имевших посевную площадь	-	-	-	-	100	x	x
Посевная площадь овощей, га	-	-	-	-	44.3	x	44.3
в процентах от общей посевной площади овощей	-	-	-	-	100	x	100
в среднем на одно хозяйство, га	-	-	-	-	0.0	x	0.0
Тукаевский							
Число хозяйств, единиц	-	-	-	-	12738	8205	20943
в процентах от общего числа хозяйств	-	-	-	-	60.8	39.2	100
в процентах от числа хозяйств, имевших посевную площадь	-	-	-	-	100	x	x
Посевная площадь овощей, га	-	-	-	-	163.1	x	163.1

	Хозяйства, имевшие посевную						
	до 0,03	0,03 - 0,05	0,06 - 0,08	0,09 - 0,12	0,13 - 0,15	0,16 - 0,20	0,21 - 0,30
в процентах от общей посевной площади овощей	54.8	35.4	7.8	1.0	0.4
в среднем на одно хозяйство, га	...	0.0	0.1	0.1	...	0.2	0.2
Черемшанский							
Число хозяйств, единиц	4843	1009	185	72	15	7	...
в процентах от общего числа хозяйств	65.8	13.7	2.5	1.0	0.2	0.1	...
в процентах от числа хозяйств, имевших посевную площадь	78.9	16.4	3.0	1.2	0.2	0.1	...
Посевная площадь овощей, га	40.6	29.9	11.5	6.9	2.0	1.2	...
в процентах от общей посевной площади овощей	43.3	31.9	12.3	7.3	2.2	1.2	...
в среднем на одно хозяйство, га	0.0	0.0	0.1	0.1	0.1	0.2	...
Чистопольский							
Число хозяйств, единиц	11858	897	106	43	9	13	3
в процентах от общего числа хозяйств	85.6	6.5	0.8	0.3	0.1	0.1	0.0
в процентах от числа хозяйств, имевших посевную площадь	91.7	6.9	0.8	0.3	0.1	0.1	0.0
Посевная площадь овощей, га	89.5	27.3	6.6	4.3	1.2	2.1	0.7
в процентах от общей посевной площади овощей	68.0	20.7	5.0	3.2	0.9	1.6	0.5
в среднем на одно хозяйство, га	0.0	0.0	0.1	0.1	0.1	0.2	0.2
городские округа:							
Казань							
Число хозяйств, единиц	29439	-	-
в процентах от общего числа хозяйств	73.7	-	-
в процентах от числа хозяйств, имевших посевную площадь	87.4	-	-
Посевная площадь овощей, га	-	-
в процентах от общей посевной площади овощей	67.6	-	-
в среднем на одно хозяйство, га	...	0.0	...	0.1	...	-	-
Набережные Челны							
Число хозяйств, единиц	3561	-	-	-	-
в процентах от общего числа хозяйств	80.1	-	-	-	-
в процентах от числа хозяйств, имевших посевную площадь	96.4	-	-	-	-
Посевная площадь овощей, га	-	-	-	-
в процентах от общей посевной площади овощей	87.6	-	-	-	-
в среднем на одно хозяйство, га	...	0.0	...	-	-	-	-

площадь овощей, гектаров						Хозяйства, не имевшие посевной площади	Итого
	0,31 - 0,50	0,51 - 1,00	1,01 - 5,0	свыше 5,0	всего		
в процентах от общей посевной площади овощей	-	-	-	-	100	x	100
в среднем на одно хозяйство, га	-	-	-	-	0.0	x	0.0
Черемшанский							
Число хозяйств, единиц	-	-	6136	1228	7364
в процентах от общего числа хозяйств	-	-	83.3	16.7	100
в процентах от числа хозяйств, имевших посевную площадь	-	-	100	x	x
Посевная площадь овощей, га	-	-	93.7	x	93.7
в процентах от общей посевной площади овощей	-	-	100	x	100
в среднем на одно хозяйство, га	-	-	0.0	x	0.0
Чистопольский							
Число хозяйств, единиц	-	-	-	-	12929	924	13853
в процентах от общего числа хозяйств	-	-	-	-	93.3	6.7	100
в процентах от числа хозяйств, имевших посевную площадь	-	-	-	-	100	x	x
Посевная площадь овощей, га	-	-	-	-	131.7	x	131.7
в процентах от общей посевной площади овощей	-	-	-	-	100	x	100
в среднем на одно хозяйство, га	-	-	-	-	0.0	x	0.0
городские округа:							
Казань							
Число хозяйств, единиц	-	-	-	-	33695	6251	39946
в процентах от общего числа хозяйств	-	-	-	-	84.4	15.6	100
в процентах от числа хозяйств, имевших посевную площадь	-	-	-	-	100	x	x
Посевная площадь овощей, га	-	-	-	-	393.0	x	393.0
в процентах от общей посевной площади овощей	-	-	-	-	100	x	100
в среднем на одно хозяйство, га	-	-	-	-	0.0	x	0.0
Набережные Челны							
Число хозяйств, единиц	-	-	-	-	3693	754	4447
в процентах от общего числа хозяйств	-	-	-	-	83.0	17.0	100
в процентах от числа хозяйств, имевших посевную площадь	-	-	-	-	100	x	x
Посевная площадь овощей, га	-	-	-	-	26.9	x	26.9
в процентах от общей посевной площади овощей	-	-	-	-	100	x	100
в среднем на одно хозяйство, га	-	-	-	-	0.0	x	0.0

193-А. ГРУППИРОВКА ЛИЧНЫХ ПОДСОБНЫХ ХОЗЯЙСТВ ПО РАЗМЕРАМ

	Хозяйства, имевшие посевную						
	до 0,03	0,03 - 0,05	0,06 - 0,08	0,09 - 0,12	0,13 - 0,15	0,16 - 0,20	0,21 - 0,30
РЕСПУБЛИКА ТАТАРСТАН							
Число хозяйств, единиц	264642	39202	4946	1395	243	236	...
в процентах от общего числа хозяйств	68.5	10.1	1.3	0.4	0.1	0.1	...
в процентах от числа хозяйств, имевших посевную площадь	85.1	12.6	1.6	0.4	0.1	0.1	...
Посевная площадь овощей, га	...	1180.1	305.3	137.1	32.8	39.7	27.1
в процентах от общей посевной площади овощей	55.5	29.7	7.7	3.5	0.8	1.0	0.7
в среднем на одно хозяйство, га	...	0.0	0.1	0.1	0.1	0.2	0.2
муниципальные районы:							
Агрызский							
Число хозяйств, единиц	6640	750	33	...	-	-	-
в процентах от общего числа хозяйств	77.8	8.8	0.4	...	-	-	-
в процентах от числа хозяйств, имевших посевную площадь	89.4	10.1	0.4	...	-	-	-
Посевная площадь овощей, га	...	21.9	-	-	-
в процентах от общей посевной площади овощей	70.6	25.6	2.2	...	-	-	-
в среднем на одно хозяйство, га	...	0.0	-	-	-
Азнакаевский							
Число хозяйств, единиц	6292	883	65	23	...	3	...
в процентах от общего числа хозяйств	75.4	10.6	0.8	0.3	...	0.0	...
в процентах от числа хозяйств, имевших посевную площадь	86.6	12.1	0.9	0.3	...	0.0	...
Посевная площадь овощей, га	60.1	25.9	4.1	2.2	...	0.5	...
в процентах от общей посевной площади овощей	64.6	27.8	4.4	2.3	...	0.5	...
в среднем на одно хозяйство, га	0.0	0.0	0.1	0.1	...	0.2	...
Аксубаевский							
Число хозяйств, единиц	5061	660	190	66	...	16	...
в процентах от общего числа хозяйств	68.4	8.9	2.6	0.9	...	0.2	...
в процентах от числа хозяйств, имевших посевную площадь	84.1	11.0	3.2	1.1	0.2	0.3	...
Посевная площадь овощей, га	...	21.0	11.5	6.6	...	2.6	2.2
в процентах от общей посевной площади овощей	42.0	26.2	14.4	8.3	...	3.2	2.8
в среднем на одно хозяйство, га	...	0.0	0.1	0.1	0.1	0.2	0.2
Актанышский							
Число хозяйств, единиц	8299	977	106	47	8	5	...
в процентах от общего числа хозяйств	74.7	8.8	1.0	0.4	0.1	0.0	...
в процентах от числа хозяйств, имевших посевную площадь	87.9	10.3	1.1	0.5	0.1	0.1	...
Посевная площадь овощей, га	71.2	28.2	6.4	4.6	1.1	0.9	...
в процентах от общей посевной площади овощей	62.7	24.8	5.7	4.0	0.9	0.8	...
в среднем на одно хозяйство, га	0.0	0.0	0.1	0.1	0.1	0.2	...
Алексеевский							
Число хозяйств, единиц	3553	1037	275	89	8	4	4
в процентах от общего числа хозяйств	50.6	14.8	3.9	1.3	0.1	0.1	0.1
в процентах от числа хозяйств, имевших посевную площадь	71.5	20.9	5.5	1.8	0.2	0.1	0.1
Посевная площадь овощей, га	24.7	34.7	17.2	8.5	1.1	0.7	0.8

ПОСЕВНОЙ ПЛОЩАДИ ОВОЩЕЙ ОТКРЫТОГО ГРУНТА ПОД УРОЖАЙ 2016 ГОДА

площадь овощей, гектаров						Хозяйства, не имевшие посевной площади	Итого
	0,31 - 0,50	0,51 - 1,00	1,01 - 5,0	свыше 5,0	всего		
РЕСПУБЛИКА ТАТАРСТАН							
Число хозяйств, единиц	31	4	310820	75461	386281
в процентах от общего числа хозяйств	0.0	0.0	...	0.0	80.5	19.5	100
в процентах от числа хозяйств, имевших посевную площадь	0.0	0.0	...	0.0	100	x	x
Посевная площадь овощей, га	11.7	31.0	3970.6	x	3970.6
в процентах от общей посевной площади овощей	0.3	0.8	100	x	100
в среднем на одно хозяйство, га	0.4	0.6	...	10.3	0.0	x	0.0
муниципальные районы:							
Агрызский							
Число хозяйств, единиц	-	-	...	-	7427	1110	8537
в процентах от общего числа хозяйств	-	-	...	-	87.0	13.0	100
в процентах от числа хозяйств, имевших посевную площадь	-	-	...	-	100	x	x
Посевная площадь овощей, га	-	-	...	-	85.6	x	85.6
в процентах от общей посевной площади овощей	-	-	...	-	100	x	100
в среднем на одно хозяйство, га	-	-	...	-	0.0	x	0.0
Азнакаевский							
Число хозяйств, единиц	-	-	-	-	7268	1076	8344
в процентах от общего числа хозяйств	-	-	-	-	87.1	12.9	100
в процентах от числа хозяйств, имевших посевную площадь	-	-	-	-	100	x	x
Посевная площадь овощей, га	-	-	-	-	93.1	x	93.1
в процентах от общей посевной площади овощей	-	-	-	-	100	x	100
в среднем на одно хозяйство, га	-	-	-	-	0.0	x	0.0
Аксубаевский							
Число хозяйств, единиц	-	...	-	-	6017	1385	7402
в процентах от общего числа хозяйств	-	...	-	-	81.3	18.7	100
в процентах от числа хозяйств, имевших посевную площадь	-	...	-	-	100	x	x
Посевная площадь овощей, га	-	...	-	-	79.9	x	79.9
в процентах от общей посевной площади овощей	-	...	-	-	100	x	100
в среднем на одно хозяйство, га	-	...	-	-	0.0	x	0.0
Актанышский							
Число хозяйств, единиц	...	-	-	-	9446	1666	11112
в процентах от общего числа хозяйств	...	-	-	-	85.0	15.0	100
в процентах от числа хозяйств, имевших посевную площадь	...	-	-	-	100	x	x
Посевная площадь овощей, га	...	-	-	-	113.5	x	113.5
в процентах от общей посевной площади овощей	...	-	-	-	100	x	100
в среднем на одно хозяйство, га	...	-	-	-	0.0	x	0.0
Алексеевский							
Число хозяйств, единиц	-	-	-	-	4970	2055	7025
в процентах от общего числа хозяйств	-	-	-	-	70.7	29.3	100
в процентах от числа хозяйств, имевших посевную площадь	-	-	-	-	100	x	x
Посевная площадь овощей, га	-	-	-	-	87.8	x	87.8

	Хозяйства, имевшие посевную						
	до 0,03	0,03 - 0,05	0,06 - 0,08	0,09 - 0,12	0,13 - 0,15	0,16 - 0,20	0,21 - 0,30
в процентах от общей посевной площади овощей	28.1	39.5	19.6	9.7	1.2	0.8	1.0
в среднем на одно хозяйство, га	0.0	0.0	0.1	0.1	0.1	0.2	0.2
Алькеевский							
Число хозяйств, единиц	5157	1153	117	27	...	8	...
в процентах от общего числа хозяйств	69.1	15.4	1.6	0.4	...	0.1	...
в процентах от числа хозяйств, имевших посевную площадь	79.7	17.8	1.8	0.4	...	0.1	...
Посевная площадь овощей, га	...	33.3	7.4	2.7	...	1.4	...
в процентах от общей посевной площади овощей	55.0	32.5	7.3	2.7	...	1.3	...
в среднем на одно хозяйство, га	...	0.0	0.1	0.1	0.1	0.2	...
Альметьевский							
Число хозяйств, единиц	10921	3233	277	71	16	14	4
в процентах от общего числа хозяйств	68.0	20.1	1.7	0.4	0.1	0.1	0.0
в процентах от числа хозяйств, имевших посевную площадь	75.1	22.2	1.9	0.5	0.1	0.1	0.0
Посевная площадь овощей, га	109.3	95.5	16.9	6.9	2.2	2.3	1.0
в процентах от общей посевной площади овощей	46.5	40.6	7.2	2.9	0.9	1.0	0.4
в среднем на одно хозяйство, га	0.0	0.0	0.1	0.1	0.1	0.2	0.2
Апастовский							
Число хозяйств, единиц	4637	257	200	30	9	13	5
в процентах от общего числа хозяйств	63.5	3.5	2.7	0.4	0.1	0.2	0.1
в процентах от числа хозяйств, имевших посевную площадь	90.0	5.0	3.9	0.6	0.2	0.3	0.1
Посевная площадь овощей, га	42.9	8.2	12.7	3.1	1.2	2.1	1.2
в процентах от общей посевной площади овощей	48.9	9.3	14.5	3.5	1.4	2.4	1.3
в среднем на одно хозяйство, га	0.0	0.0	0.1	0.1	0.1	0.2	0.2
Арский							
Число хозяйств, единиц	9001	290	...	3	...	-	...
в процентах от общего числа хозяйств	77.3	2.5	...	0.0	...	-	...
в процентах от числа хозяйств, имевших посевную площадь	96.8	3.1	...	0.0	...	-	...
Посевная площадь овощей, га	55.3	7.3	...	0.3	...	-	...
в процентах от общей посевной площади овощей	87.1	11.6	...	0.5	...	-	...
в среднем на одно хозяйство, га	0.0	0.0	0.1	0.1	...	-	...
Атнинский							
Число хозяйств, единиц	3946	146	8	3	-	-	-
в процентах от общего числа хозяйств	74.0	2.7	0.2	0.1	-	-	-
в процентах от числа хозяйств, имевших посевную площадь	96.2	3.6	0.2	0.1	-	-	-
Посевная площадь овощей, га	17.1	4.1	0.5	0.3	-	-	-
в процентах от общей посевной площади овощей	78.0	18.5	2.2	1.4	-	-	-
в среднем на одно хозяйство, га	0.0	0.0	0.1	0.1	-	-	-
Бавлинский							
Число хозяйств, единиц	3581	883	183	56	14	17	32
в процентах от общего числа хозяйств	64.3	15.8	3.3	1.0	0.3	0.3	0.6
в процентах от числа хозяйств, имевших посевную площадь	75.0	18.5	3.8	1.2	0.3	0.4	0.7
Посевная площадь овощей, га	34.6	25.3	11.8	5.6	1.9	3.0	7.4

площадь овощей, гектаров						Хозяйства, не имевшие посевной площади	Итого
	0,31 - 0,50	0,51 - 1,00	1,01 - 5,0	свыше 5,0	всего		
в процентах от общей посевной площади овощей	-	-	-	-	100	x	100
в среднем на одно хозяйство, га	-	-	-	-	0.0	x	0.0
Алькеевский							
Число хозяйств, единиц	-	-	-	-	6470	998	7468
в процентах от общего числа хозяйств	-	-	-	-	86.6	13.4	100
в процентах от числа хозяйств, имевших посевную площадь	-	-	-	-	100	x	x
Посевная площадь овощей, га	-	-	-	-	102.4	x	102.4
в процентах от общей посевной площади овощей	-	-	-	-	100	x	100
в среднем на одно хозяйство, га	-	-	-	-	0.0	x	0.0
Альметьевский							
Число хозяйств, единиц	3	-	-	-	14539	1519	16058
в процентах от общего числа хозяйств	0.0	-	-	-	90.5	9.5	100
в процентах от числа хозяйств, имевших посевную площадь	0.0	-	-	-	100	x	x
Посевная площадь овощей, га	1.1	-	-	-	235.3	x	235.3
в процентах от общей посевной площади овощей	0.5	-	-	-	100	x	100
в среднем на одно хозяйство, га	0.4	-	-	-	0.0	x	0.0
Апастовский							
Число хозяйств, единиц	...	-	-	...	5154	2148	7302
в процентах от общего числа хозяйств	...	-	-	...	70.6	29.4	100
в процентах от числа хозяйств, имевших посевную площадь	...	-	-	...	100	x	x
Посевная площадь овощей, га	...	-	-	...	87.7	x	87.7
в процентах от общей посевной площади овощей	...	-	-	...	100	x	100
в среднем на одно хозяйство, га	...	-	-	...	0.0	x	0.0
Арский							
Число хозяйств, единиц	-	-	-	-	9299	2351	11650
в процентах от общего числа хозяйств	-	-	-	-	79.8	20.2	100
в процентах от числа хозяйств, имевших посевную площадь	-	-	-	-	100	x	x
Посевная площадь овощей, га	-	-	-	-	63.4	x	63.4
в процентах от общей посевной площади овощей	-	-	-	-	100	x	100
в среднем на одно хозяйство, га	-	-	-	-	0.0	x	0.0
Атнинский							
Число хозяйств, единиц	-	-	-	-	4103	1228	5331
в процентах от общего числа хозяйств	-	-	-	-	77.0	23.0	100
в процентах от числа хозяйств, имевших посевную площадь	-	-	-	-	100	x	x
Посевная площадь овощей, га	-	-	-	-	21.9	x	21.9
в процентах от общей посевной площади овощей	-	-	-	-	100	x	100
в среднем на одно хозяйство, га	-	-	-	-	0.0	x	0.0
Бавлинский							
Число хозяйств, единиц	9	-	-	-	4775	796	5571
в процентах от общего числа хозяйств	0.2	-	-	-	85.7	14.3	100
в процентах от числа хозяйств, имевших посевную площадь	0.2	-	-	-	100	x	x
Посевная площадь овощей, га	3.5	-	-	-	93.0	x	93.0

	Хозяйства, имевшие посевную						
	до 0,03	0,03 - 0,05	0,06 - 0,08	0,09 - 0,12	0,13 - 0,15	0,16 - 0,20	0,21 - 0,30
в процентах от общей посевной площади овощей	37.2	27.2	12.6	6.0	2.0	3.2	8.0
в среднем на одно хозяйство, га	0.0	0.0	0.1	0.1	0.1	0.2	0.2
Балтасинский							
Число хозяйств, единиц	8393	109	-	-	-
в процентах от общего числа хозяйств	76.8	1.0	-	-	-
в процентах от числа хозяйств, имевших посевную площадь	98.7	1.3	-	-	-
Посевная площадь овощей, га	46.5	-	-	-
в процентах от общей посевной площади овощей	94.1	-	-	-
в среднем на одно хозяйство, га	0.0	0.0	-	-	-
Бугульминский							
Число хозяйств, единиц	4017	975	149	16	-
в процентах от общего числа хозяйств	65.2	15.8	2.4	0.3	-
в процентах от числа хозяйств, имевших посевную площадь	77.8	18.9	2.9	0.3	-
Посевная площадь овощей, га	...	30.2	9.3	1.6	-
в процентах от общей посевной площади овощей	51.9	34.5	10.6	1.8	-
в среднем на одно хозяйство, га	...	0.0	0.1	0.1	...	0.2	-
Буинский							
Число хозяйств, единиц	6046	1185	183	140	24	16	6
в процентах от общего числа хозяйств	58.6	11.5	1.8	1.4	0.2	0.2	0.1
в процентах от числа хозяйств, имевших посевную площадь	79.6	15.6	2.4	1.8	0.3	0.2	0.1
Посевная площадь овощей, га	38.4	39.7	11.6	14.0	3.2	2.7	1.3
в процентах от общей посевной площади овощей	34.6	35.8	10.5	12.7	2.9	2.4	1.1
в среднем на одно хозяйство, га	0.0	0.0	0.1	0.1	0.1	0.2	0.2
Верхнеуслонский							
Число хозяйств, единиц	4519	939	166	34
в процентах от общего числа хозяйств	64.3	13.4	2.4	0.5	...	0.1	...
в процентах от числа хозяйств, имевших посевную площадь	79.8	16.6	2.9	0.6	0.1
Посевная площадь овощей, га	...	28.4	9.9	3.3	...	0.7	...
в процентах от общей посевной площади овощей	50.5	32.7	11.3	3.8	...	0.8	...
в среднем на одно хозяйство, га	...	0.0	0.1	0.1	...	0.2	0.2
Высокогорский							
Число хозяйств, единиц	8319	366	39	...	-	...	-
в процентах от общего числа хозяйств	80.8	3.6	0.4	...	-	...	-
в процентах от числа хозяйств, имевших посевную площадь	95.3	4.2	0.4	...	-	...	-
Посевная площадь овощей, га	...	12.1	2.2	...	-	...	-
в процентах от общей посевной площади овощей	75.6	20.0	3.6	...	-	...	-
в среднем на одно хозяйство, га	...	0.0	0.1	0.1	-	...	-
Дрожжановский							
Число хозяйств, единиц	6754	723	91	6	...	-	...
в процентах от общего числа хозяйств	70.3	7.5	0.9	0.1	...	-	...
в процентах от числа хозяйств, имевших посевную площадь	89.1	9.5	1.2	0.1	...	-	...
Посевная площадь овощей, га	50.8	22.7	5.6	0.6	...	-	...

площадь овощей, гектаров						Хозяйства, не имевшие посевной площади	Итого
	0,31 - 0,50	0,51 - 1,00	1,01 - 5,0	свыше 5,0	всего		
в процентах от общей посевной площади овощей	3.8	-	-	-	100	x	100
в среднем на одно хозяйство, га	0.4	-	-	-	0.0	x	0.0
Балтасинский							
Число хозяйств, единиц	-	-	-	-	8505	2429	10934
в процентах от общего числа хозяйств	-	-	-	-	77.8	22.2	100
в процентах от числа хозяйств, имевших посевную площадь	-	-	-	-	100	x	x
Посевная площадь овощей, га	-	-	-	-	49.4	x	49.4
в процентах от общей посевной площади овощей	-	-	-	-	100	x	100
в среднем на одно хозяйство, га	-	-	-	-	0.0	x	0.0
Бугульминский							
Число хозяйств, единиц	-	-	-	-	5163	1001	6164
в процентах от общего числа хозяйств	-	-	-	-	83.8	16.2	100
в процентах от числа хозяйств, имевших посевную площадь	-	-	-	-	100	x	x
Посевная площадь овощей, га	-	-	-	-	87.4	x	87.4
в процентах от общей посевной площади овощей	-	-	-	-	100	x	100
в среднем на одно хозяйство, га	-	-	-	-	0.0	x	0.0
Буинский							
Число хозяйств, единиц	-	-	-	-	7600	2711	10311
в процентах от общего числа хозяйств	-	-	-	-	73.7	26.3	100
в процентах от числа хозяйств, имевших посевную площадь	-	-	-	-	100	x	x
Посевная площадь овощей, га	-	-	-	-	110.8	x	110.8
в процентах от общей посевной площади овощей	-	-	-	-	100	x	100
в среднем на одно хозяйство, га	-	-	-	-	0.0	x	0.0
Верхнеуслонский							
Число хозяйств, единиц	-	-	-	-	5666	1360	7026
в процентах от общего числа хозяйств	-	-	-	-	80.6	19.4	100
в процентах от числа хозяйств, имевших посевную площадь	-	-	-	-	100	x	x
Посевная площадь овощей, га	-	-	-	-	87.0	x	87.0
в процентах от общей посевной площади овощей	-	-	-	-	100	x	100
в среднем на одно хозяйство, га	-	-	-	-	0.0	x	0.0
Высокогорский							
Число хозяйств, единиц	-	-	-	-	8728	1567	10295
в процентах от общего числа хозяйств	-	-	-	-	84.8	15.2	100
в процентах от числа хозяйств, имевших посевную площадь	-	-	-	-	100	x	x
Посевная площадь овощей, га	-	-	-	-	60.4	x	60.4
в процентах от общей посевной площади овощей	-	-	-	-	100	x	100
в среднем на одно хозяйство, га	-	-	-	-	0.0	x	0.0
Дрожжановский							
Число хозяйств, единиц	-	-	-	-	7577	2026	9603
в процентах от общего числа хозяйств	-	-	-	-	78.9	21.1	100
в процентах от числа хозяйств, имевших посевную площадь	-	-	-	-	100	x	x
Посевная площадь овощей, га	-	-	-	-	80.2	x	80.2

	Хозяйства, имевшие посевную						
	до 0,03	0,03 - 0,05	0,06 - 0,08	0,09 - 0,12	0,13 - 0,15	0,16 - 0,20	0,21 - 0,30
в процентах от общей посевной площади овощей	63.4	28.3	6.9	0.7	...	-	...
в среднем на одно хозяйство, га	0.0	0.0	0.1	0.1	...	-	...
Елабужский							
Число хозяйств, единиц	7476	1248	211	94	13	7	...
в процентах от общего числа хозяйств	70.5	11.8	2.0	0.9	0.1	0.1	...
в процентах от числа хозяйств, имевших посевную площадь	82.6	13.8	2.3	1.0	0.1	0.1	...
Посевная площадь овощей, га	78.6	36.0	14.0	9.2	1.8	1.2	...
в процентах от общей посевной площади овощей	55.4	25.4	9.8	6.5	1.2	0.8	...
в среднем на одно хозяйство, га	0.0	0.0	0.1	0.1	0.1	0.2	...
Заинский							
Число хозяйств, единиц	6184	729	24	10	3	...	-
в процентах от общего числа хозяйств	74.5	8.8	0.3	0.1	0.0	...	-
в процентах от числа хозяйств, имевших посевную площадь	89.0	10.5	0.3	0.1	0.0	...	-
Посевная площадь овощей, га	56.2	19.8	1.4	1.0	0.4	...	-
в процентах от общей посевной площади овощей	70.8	25.0	1.8	1.2	0.5	...	-
в среднем на одно хозяйство, га	0.0	0.0	0.1	0.1	0.1	...	-
Зеленодольский							
Число хозяйств, единиц	10417	743	116	18	3	3	...
в процентах от общего числа хозяйств	74.4	5.3	0.8	0.1	0.0	0.0	...
в процентах от числа хозяйств, имевших посевную площадь	92.1	6.6	1.0	0.2	0.0	0.0	...
Посевная площадь овощей, га	75.0	23.0	6.5	1.9	0.4	0.5	...
в процентах от общей посевной площади овощей	65.2	20.0	5.7	1.6	0.3	0.5	...
в среднем на одно хозяйство, га	0.0	0.0	0.1	0.1	0.1	0.2	...
Кайбицкий							
Число хозяйств, единиц	4116	253	11	7	-
в процентах от общего числа хозяйств	76.5	4.7	0.2	0.1	-
в процентах от числа хозяйств, имевших посевную площадь	93.8	5.8	0.3	0.2	-
Посевная площадь овощей, га	35.3	6.5	0.6	0.7	-
в процентах от общей посевной площади овощей	81.2	15.0	1.5	1.6	-
в среднем на одно хозяйство, га	0.0	0.0	0.1	0.1	-
Камско-Устьинский							
Число хозяйств, единиц	2391	1310	116	12	-
в процентах от общего числа хозяйств	52.5	28.8	2.5	0.3	-
в процентах от числа хозяйств, имевших посевную площадь	62.4	34.2	3.0	0.3	-
Посевная площадь овощей, га	27.4	40.0	6.9	1.1	-
в процентах от общей посевной площади овощей	36.1	52.7	9.1	1.5	-
в среднем на одно хозяйство, га	0.0	0.0	0.1	0.1	-
Спаский							
Число хозяйств, единиц	3430	757	62	28	6	10	3
в процентах от общего числа хозяйств	71.7	15.8	1.3	0.6	0.1	0.2	0.1
в процентах от числа хозяйств, имевших посевную площадь	79.8	17.6	1.4	0.7	0.1	0.2	0.1
Посевная площадь овощей, га	35.0	22.1	3.8	3.0	0.8	1.6	0.6

площадь овощей, гектаров						Хозяйства, не имевшие посевной площади	Итого
	0,31 - 0,50	0,51 - 1,00	1,01 - 5,0	свыше 5,0	всего		
в процентах от общей посевной площади овощей	-	-	-	-	100	x	100
в среднем на одно хозяйство, га	-	-	-	-	0.0	x	0.0
Елабужский							
Число хозяйств, единиц	...	-	-	-	9052	1553	10605
в процентах от общего числа хозяйств	...	-	-	-	85.4	14.6	100
в процентах от числа хозяйств, имевших посевную площадь	...	-	-	-	100	x	x
Посевная площадь овощей, га	...	-	-	-	141.7	x	141.7
в процентах от общей посевной площади овощей	...	-	-	-	100	x	100
в среднем на одно хозяйство, га	...	-	-	-	0.0	x	0.0
Заинский							
Число хозяйств, единиц	...	-	-	-	6952	1345	8297
в процентах от общего числа хозяйств	...	-	-	-	83.8	16.2	100
в процентах от числа хозяйств, имевших посевную площадь	...	-	-	-	100	x	x
Посевная площадь овощей, га	...	-	-	-	79.4	x	79.4
в процентах от общей посевной площади овощей	...	-	-	-	100	x	100
в среднем на одно хозяйство, га	...	-	-	-	0.0	x	0.0
Зеленодольский							
Число хозяйств, единиц	-	...	11307	2692	13999
в процентах от общего числа хозяйств	-	...	80.8	19.2	100
в процентах от числа хозяйств, имевших посевную площадь	-	...	100	x	x
Посевная площадь овощей, га	-	...	115.0	x	115.0
в процентах от общей посевной площади овощей	-	...	100	x	100
в среднем на одно хозяйство, га	-	...	0.0	x	0.0
Кайбицкий							
Число хозяйств, единиц	-	-	-	-	4389	988	5377
в процентах от общего числа хозяйств	-	-	-	-	81.6	18.4	100
в процентах от числа хозяйств, имевших посевную площадь	-	-	-	-	100	x	x
Посевная площадь овощей, га	-	-	-	-	43.4	x	43.4
в процентах от общей посевной площади овощей	-	-	-	-	100	x	100
в среднем на одно хозяйство, га	-	-	-	-	0.0	x	0.0
Камско-Устьинский							
Число хозяйств, единиц	-	-	-	-	3832	721	4553
в процентах от общего числа хозяйств	-	-	-	-	84.2	15.8	100
в процентах от числа хозяйств, имевших посевную площадь	-	-	-	-	100	x	x
Посевная площадь овощей, га	-	-	-	-	75.9	x	75.9
в процентах от общей посевной площади овощей	-	-	-	-	100	x	100
в среднем на одно хозяйство, га	-	-	-	-	0.0	x	0.0
Спаский							
Число хозяйств, единиц	-	-	-	-	4296	491	4787
в процентах от общего числа хозяйств	-	-	-	-	89.7	10.3	100
в процентах от числа хозяйств, имевших посевную площадь	-	-	-	-	100	x	x
Посевная площадь овощей, га	-	-	-	-	66.9	x	66.9

	Хозяйства, имевшие посевную						
	до 0,03	0,03 - 0,05	0,06 - 0,08	0,09 - 0,12	0,13 - 0,15	0,16 - 0,20	0,21 - 0,30
в процентах от общей посевной площади овощей	52.4	33.0	5.7	4.4	1.2	2.4	0.9
в среднем на одно хозяйство, га	0.0	0.0	0.1	0.1	0.1	0.2	0.2
Кукморский							
Число хозяйств, единиц	9052	152	53	18	-
в процентах от общего числа хозяйств	72.7	1.2	0.4	0.1	-
в процентах от числа хозяйств, имевших посевную площадь	97.5	1.6	0.6	0.2	-
Посевная площадь овощей, га	...	4.5	3.5	1.7	-
в процентах от общей посевной площади овощей	82.5	7.4	5.8	2.8	-
в среднем на одно хозяйство, га	...	0.0	0.1	0.1	...	0.2	-
Лаишевский							
Число хозяйств, единиц	9660	1495	120	-	-
в процентах от общего числа хозяйств	62.3	9.6	0.8	-	-
в процентах от числа хозяйств, имевших посевную площадь	85.6	13.2	1.1	-	-
Посевная площадь овощей, га	...	44.2	6.8	-	-
в процентах от общей посевной площади овощей	62.7	31.4	4.8	-	-
в среднем на одно хозяйство, га	...	0.0	0.1	0.1	...	-	-
Лениногорский							
Число хозяйств, единиц	5599	1734	191	58	17	8	4
в процентах от общего числа хозяйств	61.7	19.1	2.1	0.6	0.2	0.1	0.0
в процентах от числа хозяйств, имевших посевную площадь	73.6	22.8	2.5	0.8	0.2	0.1	0.1
Посевная площадь овощей, га	60.0	51.4	11.7	5.7	2.3	1.3	0.9
в процентах от общей посевной площади овощей	45.0	38.5	8.8	4.3	1.7	1.0	0.7
в среднем на одно хозяйство, га	0.0	0.0	0.1	0.1	0.1	0.2	0.2
Мамадышский							
Число хозяйств, единиц	8587	420	-	-
в процентах от общего числа хозяйств	71.3	3.5	-	-
в процентах от числа хозяйств, имевших посевную площадь	95.0	4.6	0.2	-	-
Посевная площадь овощей, га	...	11.2	1.2	-	-
в процентах от общей посевной площади овощей	83.2	14.1	1.5	-	-
в среднем на одно хозяйство, га	...	0.0	0.1	0.1	...	-	-
Менделеевский							
Число хозяйств, единиц	2557	-	-	-	-
в процентах от общего числа хозяйств	80.3	-	-	-	-
в процентах от числа хозяйств, имевших посевную площадь	98.0	-	-	-	-
Посевная площадь овощей, га	19.1	-	-	-	-
в процентах от общей посевной площади овощей	92.5	-	-	-	-
в среднем на одно хозяйство, га	0.0	0.0	0.1	-	-	-	-
Мензелинский							
Число хозяйств, единиц	3933	931	66	8	-
в процентах от общего числа хозяйств	66.7	15.8	1.1	0.1	-
в процентах от числа хозяйств, имевших посевную площадь	79.6	18.8	1.3	0.2	-
Посевная площадь овощей, га	43.0	26.6	4.1	0.7	-

площадь овощей, гектаров						Хозяйства, не имевшие посевной площади	Итого
	0,31 - 0,50	0,51 - 1,00	1,01 - 5,0	свыше 5,0	всего		
в процентах от общей посевной площади овощей	-	-	-	-	100	x	100
в среднем на одно хозяйство, га	-	-	-	-	0.0	x	0.0
Кукморский							
Число хозяйств, единиц	-	-	-	-	9281	3165	12446
в процентах от общего числа хозяйств	-	-	-	-	74.6	25.4	100
в процентах от числа хозяйств, имевших посевную площадь	-	-	-	-	100	x	x
Посевная площадь овощей, га	-	-	-	-	60.5	x	60.5
в процентах от общей посевной площади овощей	-	-	-	-	100	x	100
в среднем на одно хозяйство, га	-	-	-	-	0.0	x	0.0
Лаишевский							
Число хозяйств, единиц	-	-	-	-	11289	4223	15512
в процентах от общего числа хозяйств	-	-	-	-	72.8	27.2	100
в процентах от числа хозяйств, имевших посевную площадь	-	-	-	-	100	x	x
Посевная площадь овощей, га	-	-	-	-	140.7	x	140.7
в процентах от общей посевной площади овощей	-	-	-	-	100	x	100
в среднем на одно хозяйство, га	-	-	-	-	0.0	x	0.0
Лениногорский							
Число хозяйств, единиц	-	-	-	-	7611	1461	9072
в процентах от общего числа хозяйств	-	-	-	-	83.9	16.1	100
в процентах от числа хозяйств, имевших посевную площадь	-	-	-	-	100	x	x
Посевная площадь овощей, га	-	-	-	-	133.4	x	133.4
в процентах от общей посевной площади овощей	-	-	-	-	100	x	100
в среднем на одно хозяйство, га	-	-	-	-	0.0	x	0.0
Мамадышский							
Число хозяйств, единиц	-	-	-	-	9035	3013	12048
в процентах от общего числа хозяйств	-	-	-	-	75.0	25.0	100
в процентах от числа хозяйств, имевших посевную площадь	-	-	-	-	100	x	x
Посевная площадь овощей, га	-	-	-	-	79.4	x	79.4
в процентах от общей посевной площади овощей	-	-	-	-	100	x	100
в среднем на одно хозяйство, га	-	-	-	-	0.0	x	0.0
Менделеевский							
Число хозяйств, единиц	-	-	-	-	2610	576	3186
в процентах от общего числа хозяйств	-	-	-	-	81.9	18.1	100
в процентах от числа хозяйств, имевших посевную площадь	-	-	-	-	100	x	x
Посевная площадь овощей, га	-	-	-	-	20.7	x	20.7
в процентах от общей посевной площади овощей	-	-	-	-	100	x	100
в среднем на одно хозяйство, га	-	-	-	-	0.0	x	0.0
Мензелинский							
Число хозяйств, единиц	-	-	-	-	4940	957	5897
в процентах от общего числа хозяйств	-	-	-	-	83.8	16.2	100
в процентах от числа хозяйств, имевших посевную площадь	-	-	-	-	100	x	x
Посевная площадь овощей, га	-	-	-	-	74.7	x	74.7

	Хозяйства, имевшие посевную						
	до 0,03	0,03 - 0,05	0,06 - 0,08	0,09 - 0,12	0,13 - 0,15	0,16 - 0,20	0,21 - 0,30
в процентах от общей посевной площади овощей	57.5	35.6	5.5	1.0	-
в среднем на одно хозяйство, га	0.0	0.0	0.1	0.1	-
Муслюмовский							
Число хозяйств, единиц	5120	883	242	90	7	9	3
в процентах от общего числа хозяйств	67.5	11.6	3.2	1.2	0.1	0.1	0.0
в процентах от числа хозяйств, имевших посевную площадь	80.5	13.9	3.8	1.4	0.1	0.1	0.0
Посевная площадь овощей, га	49.6	28.5	15.1	9.1	1.0	1.6	0.8
в процентах от общей посевной площади овощей	46.3	26.6	14.1	8.5	0.9	1.5	0.7
в среднем на одно хозяйство, га	0.0	0.0	0.1	0.1	0.1	0.2	0.3
Нижекамский							
Число хозяйств, единиц	6305	1230	251	68	...	20	...
в процентах от общего числа хозяйств	55.2	10.8	2.2	0.6	...	0.2	...
в процентах от числа хозяйств, имевших посевную площадь	80.0	15.6	3.2	0.9	...	0.3	...
Посевная площадь овощей, га	...	38.6	15.9	6.7	...	3.5	...
в процентах от общей посевной площади овощей	43.8	32.9	13.5	5.7	...	2.9	...
в среднем на одно хозяйство, га	...	0.0	0.1	0.1	0.1	0.2	...
Новошешминский							
Число хозяйств, единиц	3899	427	19	3	-	-	-
в процентах от общего числа хозяйств	80.0	8.8	0.4	0.1	-	-	-
в процентах от числа хозяйств, имевших посевную площадь	89.7	9.8	0.4	0.1	-	-	-
Посевная площадь овощей, га	36.7	11.1	1.2	0.3	-	-	-
в процентах от общей посевной площади овощей	74.5	22.5	2.4	0.6	-	-	-
в среднем на одно хозяйство, га	0.0	0.0	0.1	0.1	-	-	-
Нурлатский							
Число хозяйств, единиц	5469	2339	305	115	21
в процентах от общего числа хозяйств	54.9	23.5	3.1	1.2	0.2	0.2	...
в процентах от числа хозяйств, имевших посевную площадь	66.1	28.3	3.7	1.4	0.3
Посевная площадь овощей, га	...	74.7	20.0	11.2	2.8	3.2	...
в процентах от общей посевной площади овощей	33.2	40.5	10.8	6.1	1.5	1.7	...
в среднем на одно хозяйство, га	...	0.0	0.1	0.1	0.1	0.2	0.2
Пестречинский							
Число хозяйств, единиц	8641	1531	163	17	-	-	-
в процентах от общего числа хозяйств	54.8	9.7	1.0	0.1	-	-	-
в процентах от числа хозяйств, имевших посевную площадь	83.5	14.8	1.6	0.2	-	-	-
Посевная площадь овощей, га	78.3	42.7	9.2	1.6	-	-	-
в процентах от общей посевной площади овощей	59.4	32.4	7.0	1.2	-	-	-
в среднем на одно хозяйство, га	0.0	0.0	0.1	0.1	-	-	-
Рыбно-Слободский							
Число хозяйств, единиц	6339	703	74	15	4	7	...
в процентах от общего числа хозяйств	73.8	8.2	0.9	0.2	0.0	0.1	...
в процентах от числа хозяйств, имевших посевную площадь	88.7	9.8	1.0	0.2	0.1	0.1	...
Посевная площадь овощей, га	57.4	20.6	4.5	1.4	0.5	1.1	...

площадь овощей, гектаров						Хозяйства, не имевшие посевной площади	Итого
	0,31 - 0,50	0,51 - 1,00	1,01 - 5,0	свыше 5,0	всего		
в процентах от общей посевной площади овощей	-	-	-	-	100	x	100
в среднем на одно хозяйство, га	-	-	-	-	0.0	x	0.0
Муслюмовский							
Число хозяйств, единиц	4	-	-	-	6358	1225	7583
в процентах от общего числа хозяйств	0.1	-	-	-	83.8	16.2	100
в процентах от числа хозяйств, имевших посевную площадь	0.1	-	-	-	100	x	x
Посевная площадь овощей, га	1.7	-	-	-	107.2	x	107.2
в процентах от общей посевной площади овощей	1.6	-	-	-	100	x	100
в среднем на одно хозяйство, га	0.4	-	-	-	0.0	x	0.0
Нижнекамский							
Число хозяйств, единиц	-	-	-	-	7884	3532	11416
в процентах от общего числа хозяйств	-	-	-	-	69.1	30.9	100
в процентах от числа хозяйств, имевших посевную площадь	-	-	-	-	100	x	x
Посевная площадь овощей, га	-	-	-	-	117.4	x	117.4
в процентах от общей посевной площади овощей	-	-	-	-	100	x	100
в среднем на одно хозяйство, га	-	-	-	-	0.0	x	0.0
Новошешминский							
Число хозяйств, единиц	-	-	-	-	4348	524	4872
в процентах от общего числа хозяйств	-	-	-	-	89.2	10.8	100
в процентах от числа хозяйств, имевших посевную площадь	-	-	-	-	100	x	x
Посевная площадь овощей, га	-	-	-	-	49.3	x	49.3
в процентах от общей посевной площади овощей	-	-	-	-	100	x	100
в среднем на одно хозяйство, га	-	-	-	-	0.0	x	0.0
Нурлатский							
Число хозяйств, единиц	-	-	-	...	8276	1678	9954
в процентах от общего числа хозяйств	-	-	-	...	83.1	16.9	100
в процентах от числа хозяйств, имевших посевную площадь	-	-	-	...	100	x	x
Посевная площадь овощей, га	-	-	-	...	184.7	x	184.7
в процентах от общей посевной площади овощей	-	-	-	...	100	x	100
в среднем на одно хозяйство, га	-	-	-	...	0.0	x	0.0
Пестречинский							
Число хозяйств, единиц	-	-	-	-	10352	5402	15754
в процентах от общего числа хозяйств	-	-	-	-	65.7	34.3	100
в процентах от числа хозяйств, имевших посевную площадь	-	-	-	-	100	x	x
Посевная площадь овощей, га	-	-	-	-	131.8	x	131.8
в процентах от общей посевной площади овощей	-	-	-	-	100	x	100
в среднем на одно хозяйство, га	-	-	-	-	0.0	x	0.0
Рыбно-Слободский							
Число хозяйств, единиц	...	-	-	-	7145	1440	8585
в процентах от общего числа хозяйств	...	-	-	-	83.2	16.8	100
в процентах от числа хозяйств, имевших посевную площадь	...	-	-	-	100	x	x
Посевная площадь овощей, га	...	-	-	-	86.3	x	86.3

	Хозяйства, имевшие посевную						
	до 0,03	0,03 - 0,05	0,06 - 0,08	0,09 - 0,12	0,13 - 0,15	0,16 - 0,20	0,21 - 0,30
в процентах от общей посевной площади овощей	66.5	23.8	5.3	1.6	0.6	1.3	...
в среднем на одно хозяйство, га	0.0	0.0	0.1	0.1	0.1	0.2	...
Сабинский							
Число хозяйств, единиц	5948	...	12	5	-
в процентах от общего числа хозяйств	70.9	...	0.1	0.1	-
в процентах от числа хозяйств, имевших посевную площадь	98.7	...	0.2	0.1	-
Посевная площадь овощей, га	23.8	...	0.7	0.5	-
в процентах от общей посевной площади овощей	88.2	6.5	2.5	1.8	-
в среднем на одно хозяйство, га	0.0	0.0	0.1	0.1	-
Сармановский							
Число хозяйств, единиц	6964	575	43	16	6	...	6
в процентах от общего числа хозяйств	77.7	6.4	0.5	0.2	0.1	...	0.1
в процентах от числа хозяйств, имевших посевную площадь	91.5	7.6	0.6	0.2	0.1	...	0.1
Посевная площадь овощей, га	...	16.0	2.7	1.6	1.5
в процентах от общей посевной площади овощей	70.7	19.4	3.3	1.9	1.8
в среднем на одно хозяйство, га	...	0.0	0.1	0.1	0.1	...	0.2
Ютазинский							
Число хозяйств, единиц	2653	764	61	13
в процентах от общего числа хозяйств	64.6	18.6	1.5	0.3	...	0.1	...
в процентах от числа хозяйств, имевших посевную площадь	75.8	21.8	1.7	0.4	...	0.1	...
Посевная площадь овощей, га	...	23.7	3.6	1.2	0.7
в процентах от общей посевной площади овощей	39.7	47.3	7.3	2.5	1.3
в среднем на одно хозяйство, га	...	0.0	0.1	0.1	0.1	0.2	...
Тетюшский							
Число хозяйств, единиц	3804	949	89	14	...	6	...
в процентах от общего числа хозяйств	65.8	16.4	1.5	0.2	...	0.1	...
в процентах от числа хозяйств, имевших посевную площадь	78.1	19.5	1.8	0.3	...	0.1	...
Посевная площадь овощей, га	...	30.1	5.3	1.4	...	1.0	0.7
в процентах от общей посевной площади овощей	48.9	38.8	6.8	1.8	...	1.3	1.0
в среднем на одно хозяйство, га	...	0.0	0.1	0.1	0.1	0.2	0.2
Тюлячинский							
Число хозяйств, единиц	4054	238	21	4
в процентах от общего числа хозяйств	75.3	4.4	0.4	0.1	0.1
в процентах от числа хозяйств, имевших посевную площадь	93.6	5.5	0.5	0.2	0.1
Посевная площадь овощей, га	...	7.0	1.2	1.0
в процентах от общей посевной площади овощей	75.3	15.8	2.8	1.7	2.3
в среднем на одно хозяйство, га	...	0.0	0.1	0.1	...	0.2	0.3
Тукаевский							
Число хозяйств, единиц	9063	1688	178	18
в процентах от общего числа хозяйств	62.4	11.6	1.2	0.1	0.0
в процентах от числа хозяйств, имевших посевную площадь	82.7	15.4	1.6	0.2	0.0
Посевная площадь овощей, га	...	53.1	10.6	1.7	0.7

площадь овощей, гектаров						Хозяйства, не имевшие посевной площади	Итого
	0,31 - 0,50	0,51 - 1,00	1,01 - 5,0	свыше 5,0	всего		
в процентах от общей посевной площади овощей	...	-	-	-	100	x	100
в среднем на одно хозяйство, га	...	-	-	-	0.0	x	0.0
Сабинский							
Число хозяйств, единиц	-	-	-	-	6025	2359	8384
в процентах от общего числа хозяйств	-	-	-	-	71.9	28.1	100
в процентах от числа хозяйств, имевших посевную площадь	-	-	-	-	100	x	x
Посевная площадь овощей, га	-	-	-	-	27.0	x	27.0
в процентах от общей посевной площади овощей	-	-	-	-	100	x	100
в среднем на одно хозяйство, га	-	-	-	-	0.0	x	0.0
Сармановский							
Число хозяйств, единиц	...	-	-	-	7615	1353	8968
в процентах от общего числа хозяйств	...	-	-	-	84.9	15.1	100
в процентах от числа хозяйств, имевших посевную площадь	...	-	-	-	100	x	x
Посевная площадь овощей, га	1.2	-	-	-	82.4	x	82.4
в процентах от общей посевной площади овощей	1.5	-	-	-	100	x	100
в среднем на одно хозяйство, га	0.4	-	-	-	0.0	x	0.0
Ютазинский							
Число хозяйств, единиц	-	-	-	-	3501	604	4105
в процентах от общего числа хозяйств	-	-	-	-	85.3	14.7	100
в процентах от числа хозяйств, имевших посевную площадь	-	-	-	-	100	x	x
Посевная площадь овощей, га	-	-	-	-	50.2	x	50.2
в процентах от общей посевной площади овощей	-	-	-	-	100	x	100
в среднем на одно хозяйство, га	-	-	-	-	0.0	x	0.0
Тетюшский							
Число хозяйств, единиц	...	-	-	-	4871	910	5781
в процентах от общего числа хозяйств	...	-	-	-	84.3	15.7	100
в процентах от числа хозяйств, имевших посевную площадь	...	-	-	-	100	x	x
Посевная площадь овощей, га	...	-	-	-	77.5	x	77.5
в процентах от общей посевной площади овощей	...	-	-	-	100	x	100
в среднем на одно хозяйство, га	...	-	-	-	0.0	x	0.0
Тюлячинский							
Число хозяйств, единиц	-	-	-	-	4331	1050	5381
в процентах от общего числа хозяйств	-	-	-	-	80.5	19.5	100
в процентах от числа хозяйств, имевших посевную площадь	-	-	-	-	100	x	x
Посевная площадь овощей, га	-	-	-	-	44.2	x	44.2
в процентах от общей посевной площади овощей	-	-	-	-	100	x	100
в среднем на одно хозяйство, га	-	-	-	-	0.0	x	0.0
Тукаевский							
Число хозяйств, единиц	-	-	-	-	10956	3562	14518
в процентах от общего числа хозяйств	-	-	-	-	75.5	24.5	100
в процентах от числа хозяйств, имевших посевную площадь	-	-	-	-	100	x	x
Посевная площадь овощей, га	-	-	-	-	147.4	x	147.4

	Хозяйства, имевшие посевную						
	до 0,03	0,03 - 0,05	0,06 - 0,08	0,09 - 0,12	0,13 - 0,15	0,16 - 0,20	0,21 - 0,30
в процентах от общей посевной площади овощей	54.5	36.0	7.2	1.1	0.5
в среднем на одно хозяйство, га	...	0.0	0.1	0.1	...	0.2	0.2
Черемшанский							
Число хозяйств, единиц	4843	1009	185	72	15	7	...
в процентах от общего числа хозяйств	65.8	13.7	2.5	1.0	0.2	0.1	...
в процентах от числа хозяйств, имевших посевную площадь	78.9	16.4	3.0	1.2	0.2	0.1	...
Посевная площадь овощей, га	40.6	29.9	11.5	6.9	2.0	1.2	...
в процентах от общей посевной площади овощей	43.3	31.9	12.3	7.3	2.2	1.2	...
в среднем на одно хозяйство, га	0.0	0.0	0.1	0.1	0.1	0.2	...
Чистопольский							
Число хозяйств, единиц	4681	851	106	43	9	13	3
в процентах от общего числа хозяйств	75.3	13.7	1.7	0.7	0.1	0.2	0.0
в процентах от числа хозяйств, имевших посевную площадь	82.0	14.9	1.9	0.8	0.2	0.2	0.1
Посевная площадь овощей, га	39.0	26.2	6.6	4.3	1.2	2.1	0.7
в процентах от общей посевной площади овощей	48.7	32.7	8.2	5.3	1.5	2.6	0.9
в среднем на одно хозяйство, га	0.0	0.0	0.1	0.1	0.1	0.2	0.2
городские округа:							
Казань							
Число хозяйств, единиц	8321	1570	117	-	-
в процентах от общего числа хозяйств	72.5	13.7	1.0	-	-
в процентах от числа хозяйств, имевших посевную площадь	83.1	15.7	1.2	-	-
Посевная площадь овощей, га	...	48.4	7.0	-	-
в процентах от общей посевной площади овощей	53.6	40.1	5.8	-	-
в среднем на одно хозяйство, га	...	0.0	0.1	0.1	...	-	-
Набережные Челны							
Число хозяйств, единиц	-	-	-	-	-	-	-
в процентах от общего числа хозяйств	-	-	-	-	-	-	-
в процентах от числа хозяйств, имевших посевную площадь	-	-	-	-	-	-	-
Посевная площадь овощей, га	-	-	-	-	-	-	-
в процентах от общей посевной площади овощей	-	-	-	-	-	-	-
в среднем на одно хозяйство, га	-	-	-	-	-	-	-

площадь овощей, гектаров						Хозяйства, не имевшие посевной площади	Итого
	0,31 - 0,50	0,51 - 1,00	1,01 - 5,0	свыше 5,0	всего		
в процентах от общей посевной площади овощей	-	-	-	-	100	x	100
в среднем на одно хозяйство, га	-	-	-	-	0.0	x	0.0
Черемшанский							
Число хозяйств, единиц	-	-	6136	1228	7364
в процентах от общего числа хозяйств	-	-	83.3	16.7	100
в процентах от числа хозяйств, имевших посевную площадь	-	-	100	x	x
Посевная площадь овощей, га	-	-	93.7	x	93.7
в процентах от общей посевной площади овощей	-	-	100	x	100
в среднем на одно хозяйство, га	-	-	0.0	x	0.0
Чистопольский							
Число хозяйств, единиц	-	-	-	-	5706	512	6218
в процентах от общего числа хозяйств	-	-	-	-	91.8	8.2	100
в процентах от числа хозяйств, имевших посевную площадь	-	-	-	-	100	x	x
Посевная площадь овощей, га	-	-	-	-	80.1	x	80.1
в процентах от общей посевной площади овощей	-	-	-	-	100	x	100
в среднем на одно хозяйство, га	-	-	-	-	0.0	x	0.0
городские округа:							
Казань							
Число хозяйств, единиц	-	-	-	-	10015
в процентах от общего числа хозяйств	-	-	-	-	87.2
в процентах от числа хозяйств, имевших посевную площадь	-	-	-	-	100	x	x
Посевная площадь овощей, га	-	-	-	-	120.7	x	120.7
в процентах от общей посевной площади овощей	-	-	-	-	100	x	100
в среднем на одно хозяйство, га	-	-	-	-	0.0	x	0.0
Набережные Челны							
Число хозяйств, единиц	-	-	-	-	-
в процентах от общего числа хозяйств	-	-	-	-	-
в процентах от числа хозяйств, имевших посевную площадь	-	-	-	-	-	x	x
Посевная площадь овощей, га	-	-	-	-	-	x	-
в процентах от общей посевной площади овощей	-	-	-	-	-	x	-
в среднем на одно хозяйство, га	-	-	-	-	-	x	-

МЕТОДОЛОГИЧЕСКИЕ ПОЯСНЕНИЯ

В **хозяйства всех категорий** включены сельскохозяйственные организации, крестьянские (фермерские) хозяйства, индивидуальные предприниматели и хозяйства населения.

К **сельскохозяйственным организациям** отнесены хозяйственные товарищества, общества и партнерства (в том числе публичные и непубличные акционерные общества), производственные кооперативы, родовые общины, унитарные предприятия, подсобные сельскохозяйственные предприятия несельскохозяйственных организаций.

В соответствии с официальной статистической методологией Росстата в рамках Всероссийской сельскохозяйственной переписи 2016 года к **подсобным сельскохозяйственным предприятиям несельскохозяйственных организаций** отнесены хозяйства, имеющие посевные площади сельскохозяйственных культур не менее 50 гектаров и(или) не менее 10 голов крупного рогатого скота, или не менее 5 голов коров, или не менее 20 голов свиней, или не менее 15 голов овец или коз, или не менее 100 голов птицы, или не менее 10 голов лошадей.

К **малым сельскохозяйственным предприятиям (включая микропредприятия)** отнесены юридические лица – коммерческие организации, внесенные в единый государственный реестр юридических лиц и соответствующие условиям, установленным Федеральным законом от 24 июля 2007 года № 209-ФЗ «О развитии малого и среднего предпринимательства в Российской Федерации».

Крестьянское (фермерское) хозяйство – объединение граждан, связанных родством и (или) свойством, имеющих в общей собственности имущество и совместно осуществляющих производственную и иную хозяйственную деятельность (производство, переработку, хранение, транспортировку и реализацию сельскохозяйственной продукции), основанную на их личном участии (статья 1 Федерального закона от 11 июня 2003 года № 74-ФЗ «О крестьянском (фермерском) хозяйстве»).

Индивидуальный предприниматель – гражданин (физическое лицо), занимающийся предпринимательской деятельностью без образования юридического лица с момента его государственной регистрации в соответствии со статьей 23 Гражданского кодекса Российской Федерации и заявивший в Свидетельстве о государственной регистрации вида деятельности, отнесенные согласно Общероссийскому классификатору видов экономической деятельности (ОКВЭД) к сельскому хозяйству.

К **хозяйствам населения** отнесены личные подсобные и другие индивидуальные хозяйства граждан, а также хозяйства граждан, имеющих земельные участки в садоводческих, огороднических и дачных некоммерческих объединениях.

Личное подсобное хозяйство – форма непредпринимательской деятельности по производству и переработке сельскохозяйственной продукции, осуществляемой личным трудом гражданина и членов его семьи в целях удовлетворения личных потребностей на земельном участке, предоставленном или приобретенном для ведения личного подсобного хозяйства. Землепользование хозяйств может состоять из приусадебных и полевых участков (статьи 2, 4 Федерального закона от 7 июля 2003 года № 112-ФЗ «О личном подсобном хозяйстве»).

К **другим индивидуальным хозяйствам граждан** отнесены:

- граждане, имеющие земельные участки для индивидуального жилищного строительства с площадью 4 и более соток и занимающиеся сельскохозяйственным производством;
- граждане, имеющие земельные участки (садовые, огородные, дачные и другие), не входящие в некоммерческие объединения граждан;
- граждане, не имеющие земли, но имеющие сельскохозяйственных животных.

Садоводческое, огородническое, дачное некоммерческое объединение граждан – некоммерческая организация, учрежденная гражданами на добровольных началах для содействия ее членам в решении общих социально-хозяйственных задач ведения садоводства, огородничества и дачного хозяйства (статья 1 Федерального закона от 15 апреля 1998 года № 66-ФЗ «О садоводческих, огороднических и дачных некоммерческих объединениях граждан»).

Итоги по категориям сельскохозяйственных производителей, в том числе по хозяйствам граждан в сельских поселениях, городских округах и городских поселениях сформированы в соответствии с Общероссийским классификатором территорий муниципальных образований (ОКТМО).

В соответствии с официальной статистической методологией Росстата граждане, имеющие земельный участок в садоводческих, огороднических и дачных некоммерческих объединениях, личные подсобные и другие индивидуальные хозяйства граждан в городских поселениях и городских округах обследовались с применением выборочного метода статистического наблюдения. Сводные данные по этим категориям хозяйств представлены с учетом распространения данных выборочной совокупности на всю генеральную совокупность.

Посевные площади – часть пашни, занятая под посевы сельскохозяйственных культур.

Посевные площади, засеянные элитными семенами. Элитные семена (семена элиты) – семена сельскохозяйственного растения, которые получены от оригинальных семян и соответствуют требованиям нормативных документов в области семеноводства, утвержденных в порядке, установленном Правительством Российской Федерации (статья 7, глава II Федерального закона от 17 декабря 1997 года № 149-ФЗ «О семеноводстве»).

Многолетние насаждения – сельскохозяйственное угодье, используемое под искусственные насаждения древесных, кустарниковых (без лесной площади) и некоторых травянистых растений, предназначенных для получения урожая плодово-ягодной, технической и лекарственной продукции.

В площадь многолетних плодовых насаждений и ягодных культур включена площадь, занятая плодовыми деревьями, кустарниками, а также ягодниками на обособленных участках.

Пестициды – химические или биологические препараты, используемые для борьбы с вредителями и болезнями растений, сорными растениями, вредителями хранящейся сельскохозяйственной продукции, бытовыми вредителями и внешними паразитами животных, а также для регулирования роста растений, предуборочного удаления листьев (дефолианты), предуборочного подсушивания растений (десиканты).

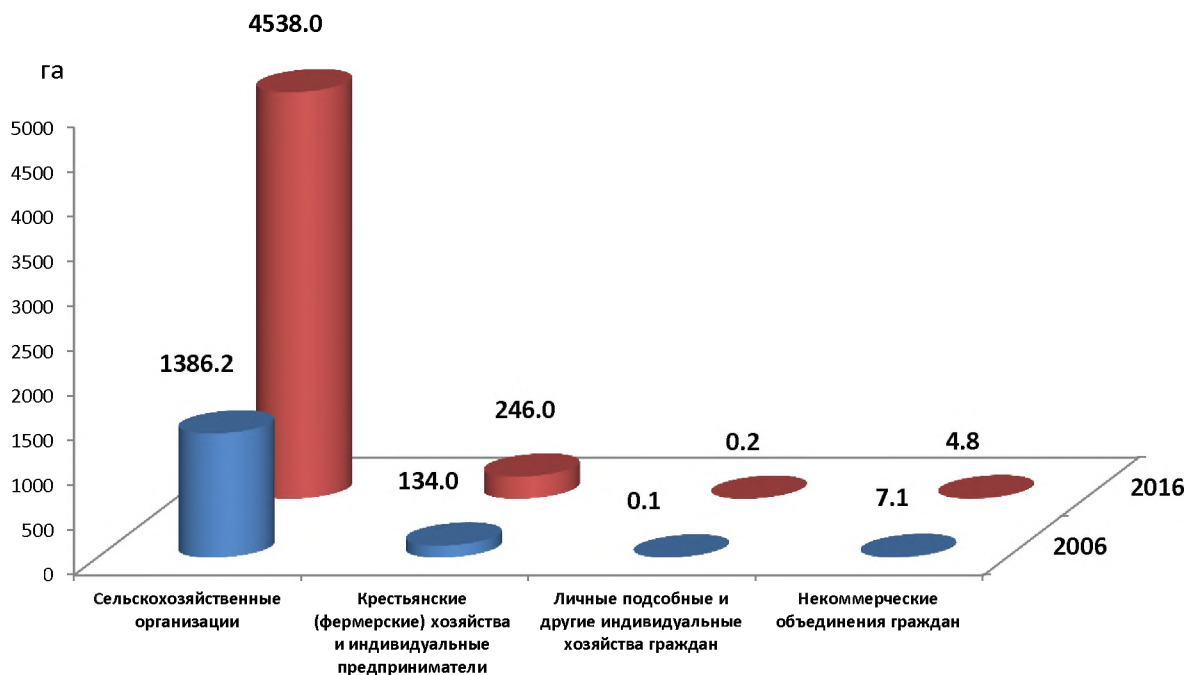


ДИАГРАММЫ


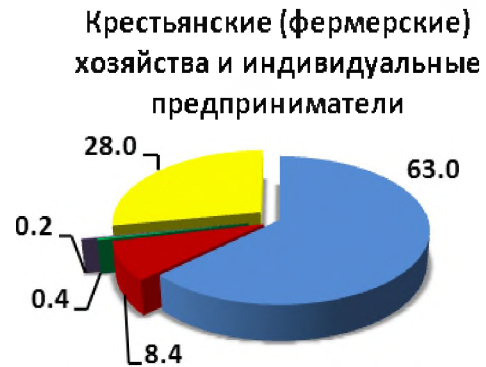
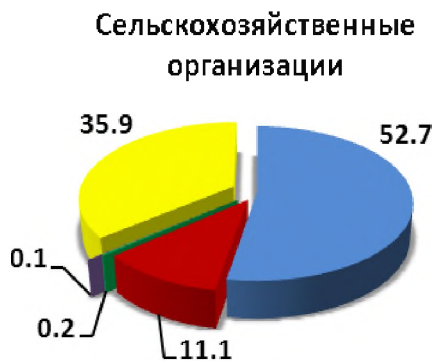
1. Структура общей посевной площади под урожай 2006 и 2016 гг. по категориям хозяйств
(в процентах от общей посевной площади)



2. Общая посевная площадь сельскохозяйственных культур под урожай 2006 и 2016 гг. в среднем на одну организацию (гектаров)




3. Структура посевных площадей по видам сельскохозяйственных культур
 (в процентах от общей посевной площади соответствующей категории хозяйств; на 1 июля 2016 года)



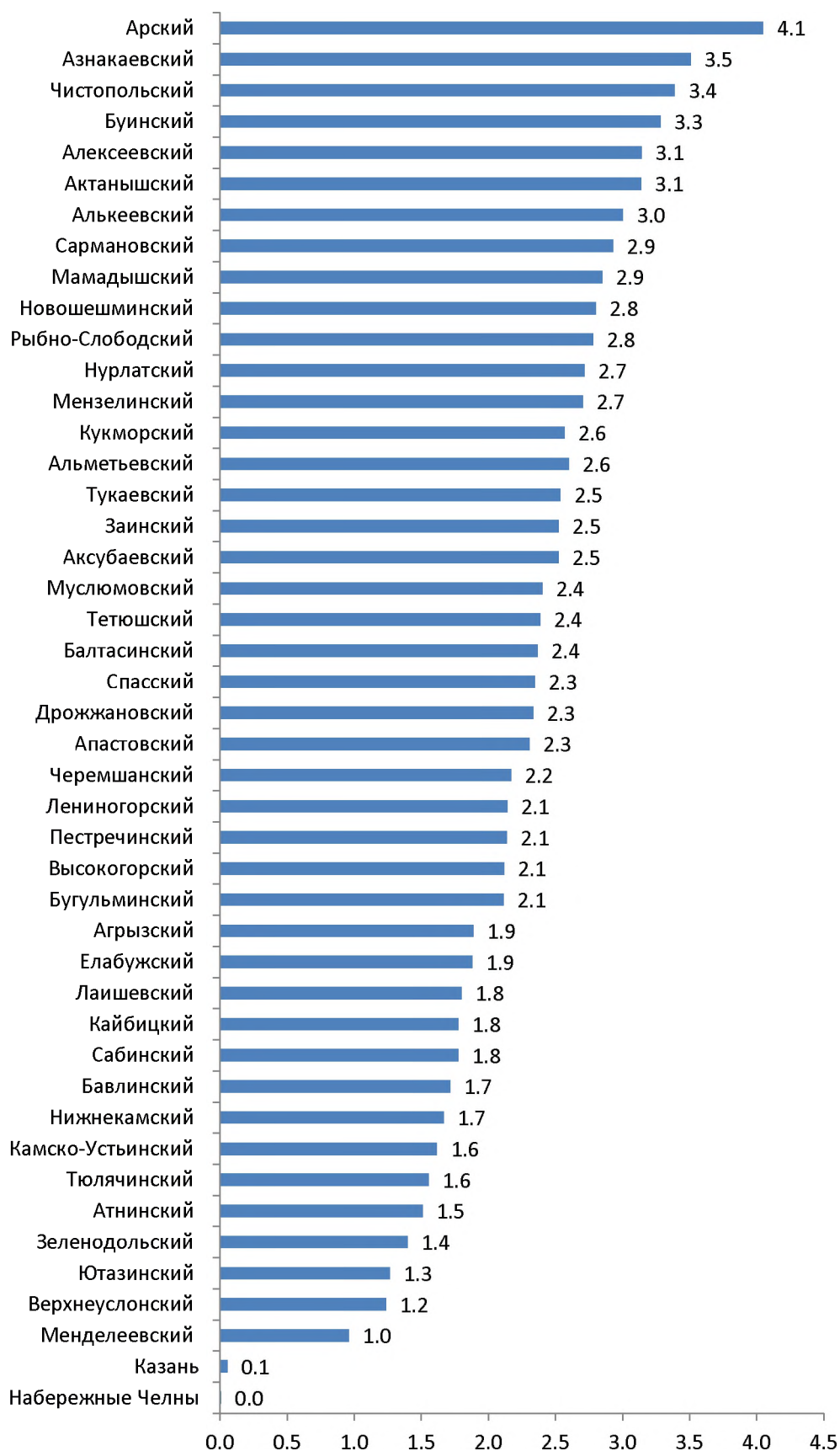
4. Структура площадей многолетних плодовых насаждений и ягодных культур по видам плодово-ягодных насаждений

(в процентах от общей площади плодово-ягодных насаждений соответствующей категории хозяйств; на 1 июля 2016 года)



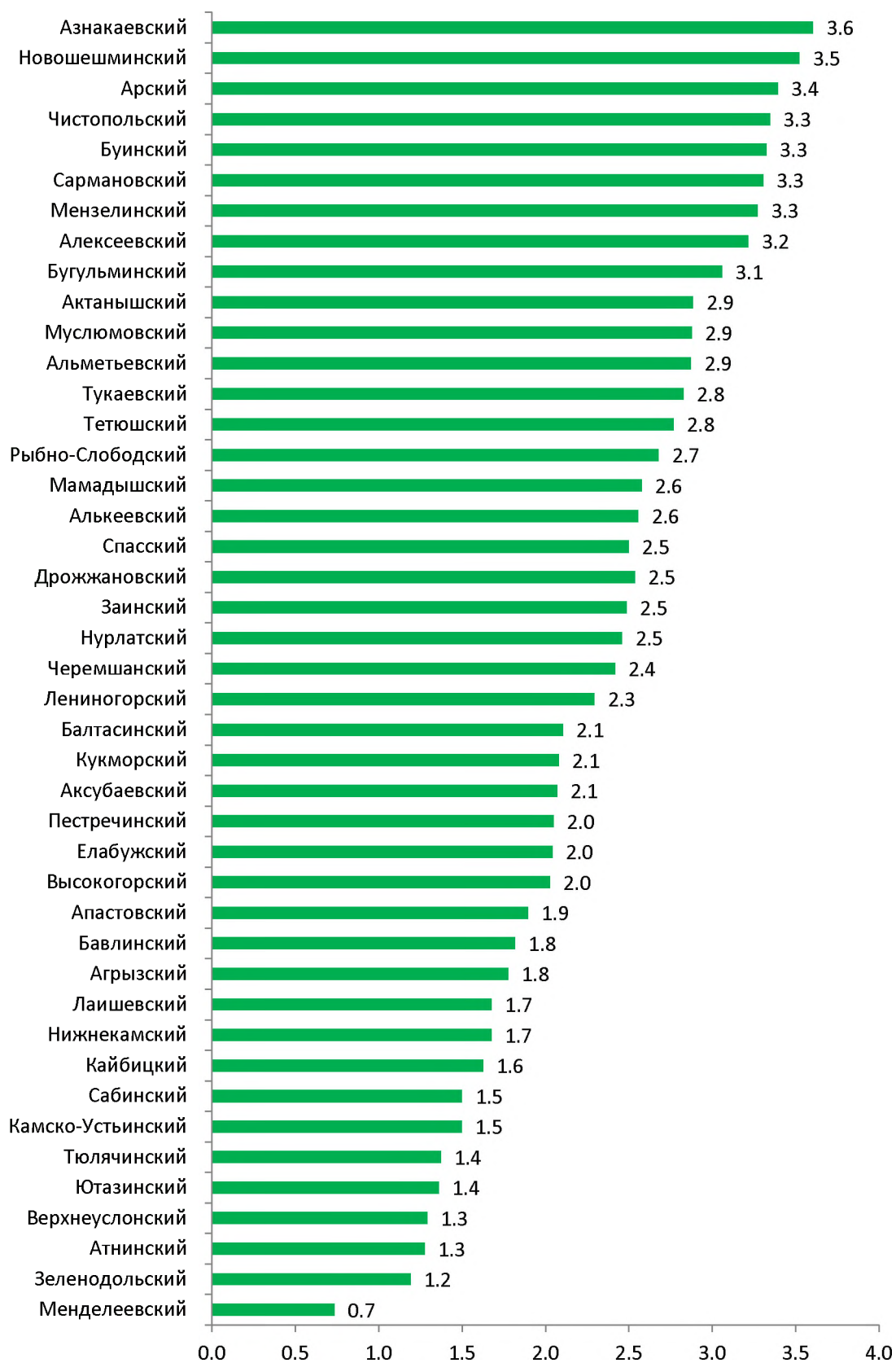
5. Удельный вес муниципальных районов Республики Татарстан в общей посевной площади сельскохозяйственных культур под урожай 2016 года

(в процентах от общей посевной площади сельскохозяйственных культур в хозяйствах всех категорий)



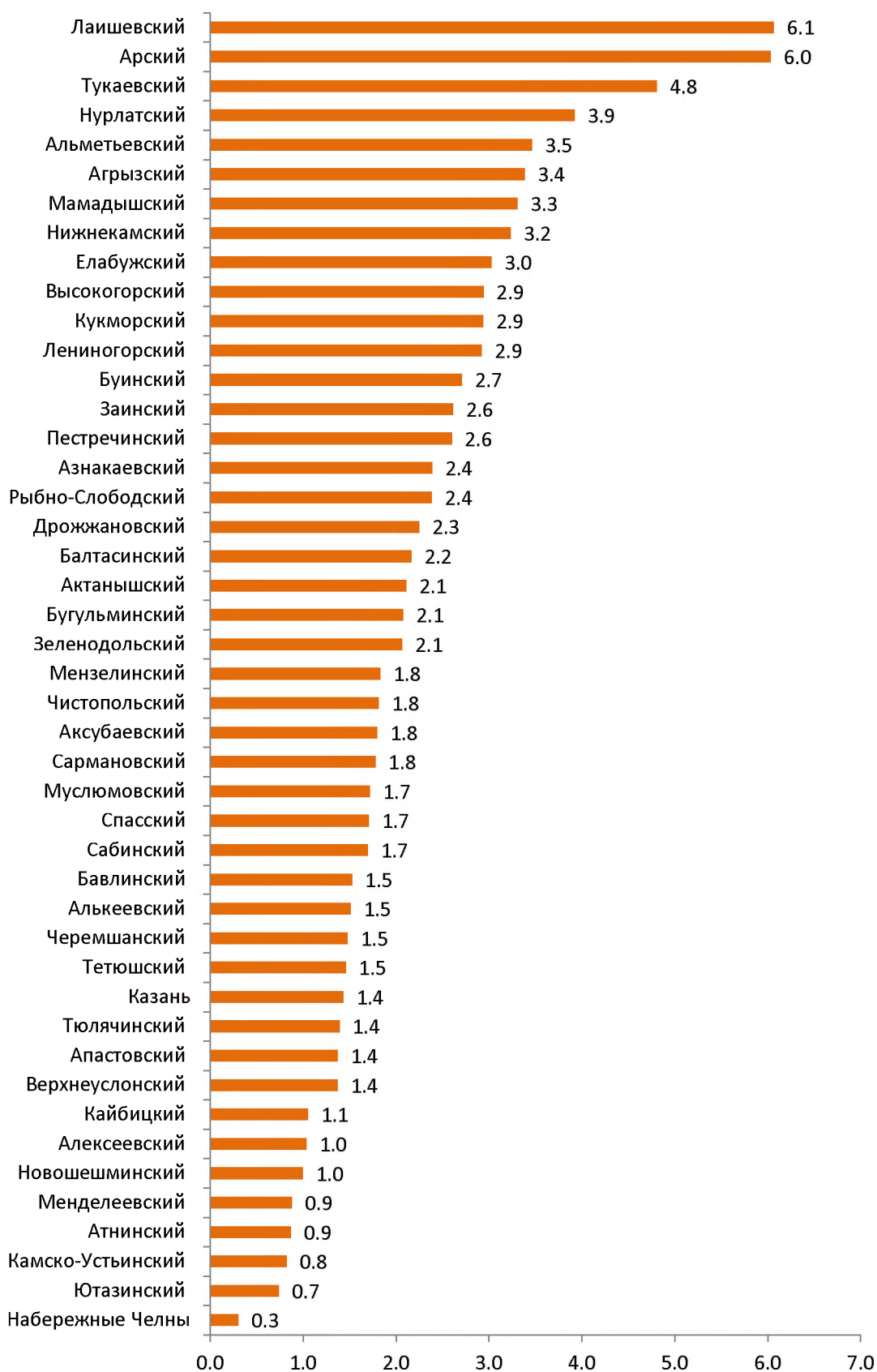
6. Удельный вес муниципальных районов Республики Татарстан в общей посевной площади зерновых и зернобобовых культур под урожай 2016 года

(в процентах от общей посевной площади зерновых и зернобобовых культур в хозяйствах всех категорий)



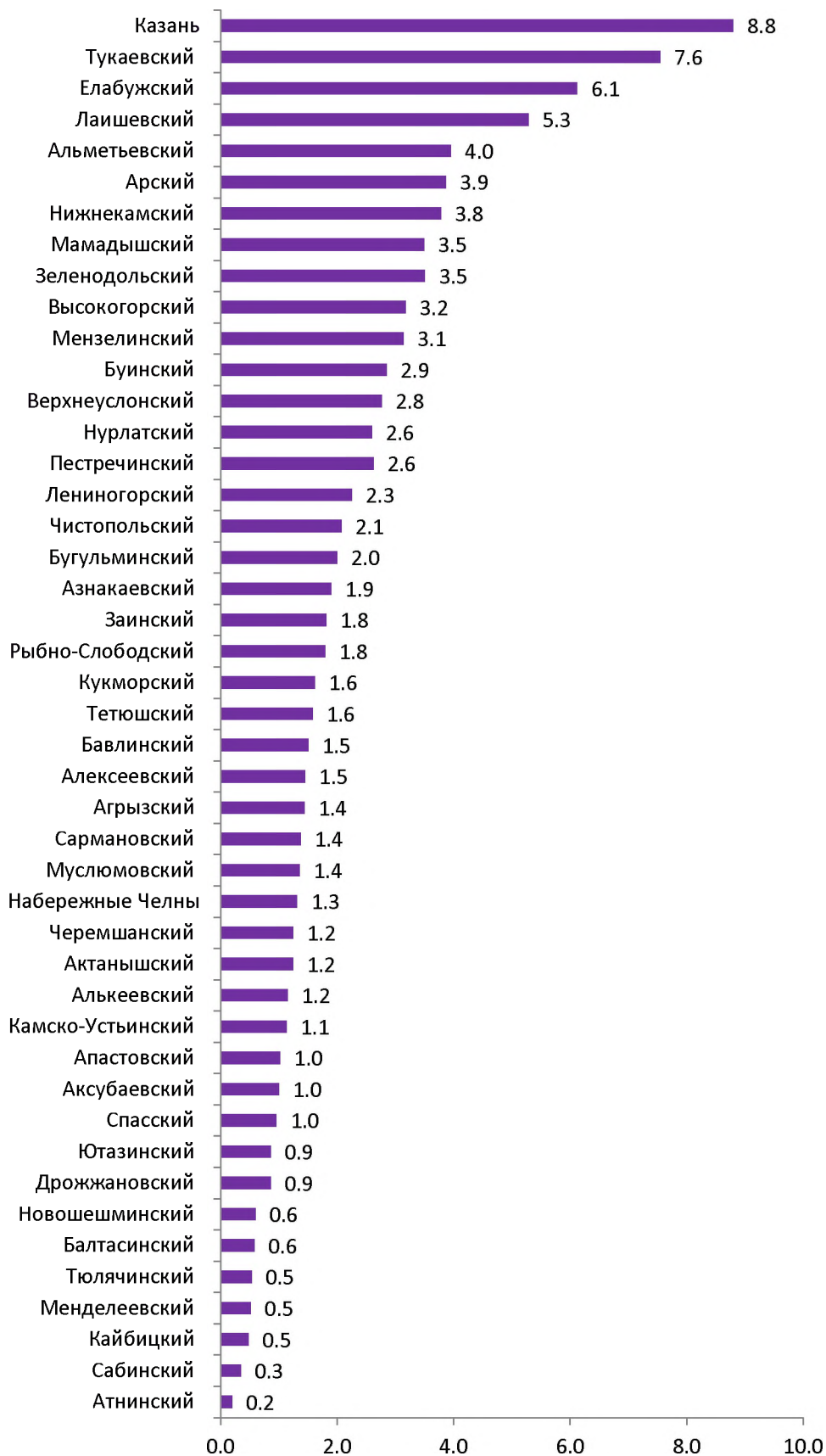
7. Удельный вес муниципальных районов Республики Татарстан в общей посевной площади картофеля под урожай 2016 года

(в процентах от общей посевной площади картофеля в хозяйствах всех категорий)



8. Удельный вес муниципальных районов Республики Татарстан в общей посевной площади овощных и бахчевых культур под урожай 2016 года

(в процентах от общей посевной площади овощных и бахчевых культур в хозяйствах всех категорий)



9. Удельный вес муниципальных районов Республики Татарстан в общей посевной площади многолетних плодовых насаждений и ягодных культур под урожай 2016 года

(в процентах от общей посевной площади многолетних плодовых насаждений и ягодных культур в хозяйствах всех категорий)

